




Sítě a území

 Plynovod vysokotlaký a středotlaký

Návrh opatření

 Suchá nádrž

 katastrální mapa

1:3 000
0 500 1 000 2 000
 m



B.3.SO 27.1

Podrobná situace
navrhovaného opatření

SO 27