










Sítě a území

-  Železniční síť
-  Elektrické vedení
-  OD elektrického vedení
-  ÚSES nadregionální biokoridor
-  ÚSES nadregionální biocentrum
-  Přírodní park

Návrh opatření

-  Ochranná zeď
-  Odsazená zemní hrázka
-  katastrální mapa

1:3 000

0 500 1 000 2 000
m



B.3.SO 26.1

Podrobná situace
navrhovaného opatření

SO 26