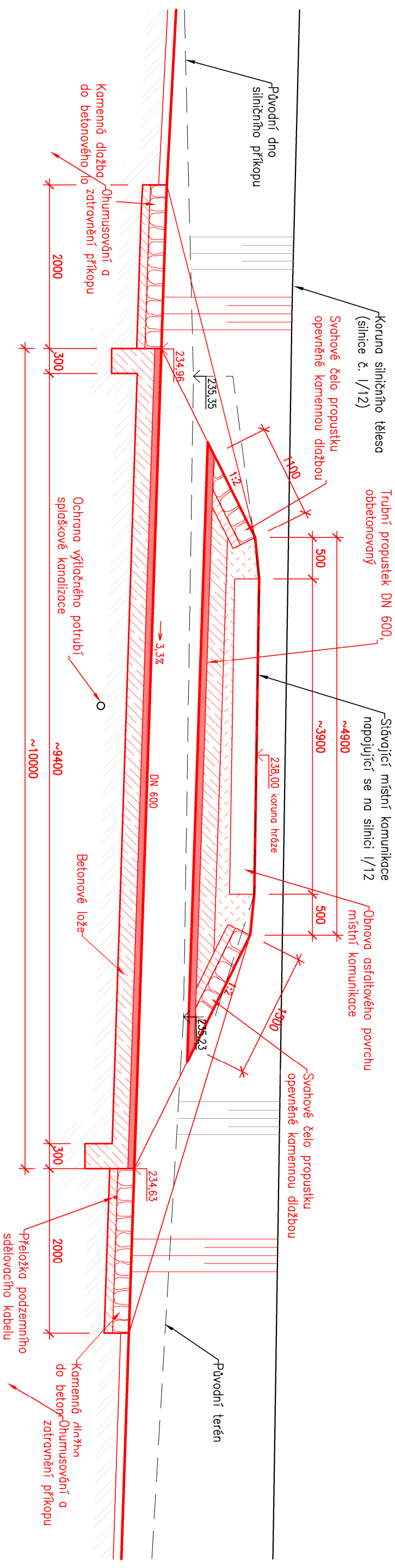


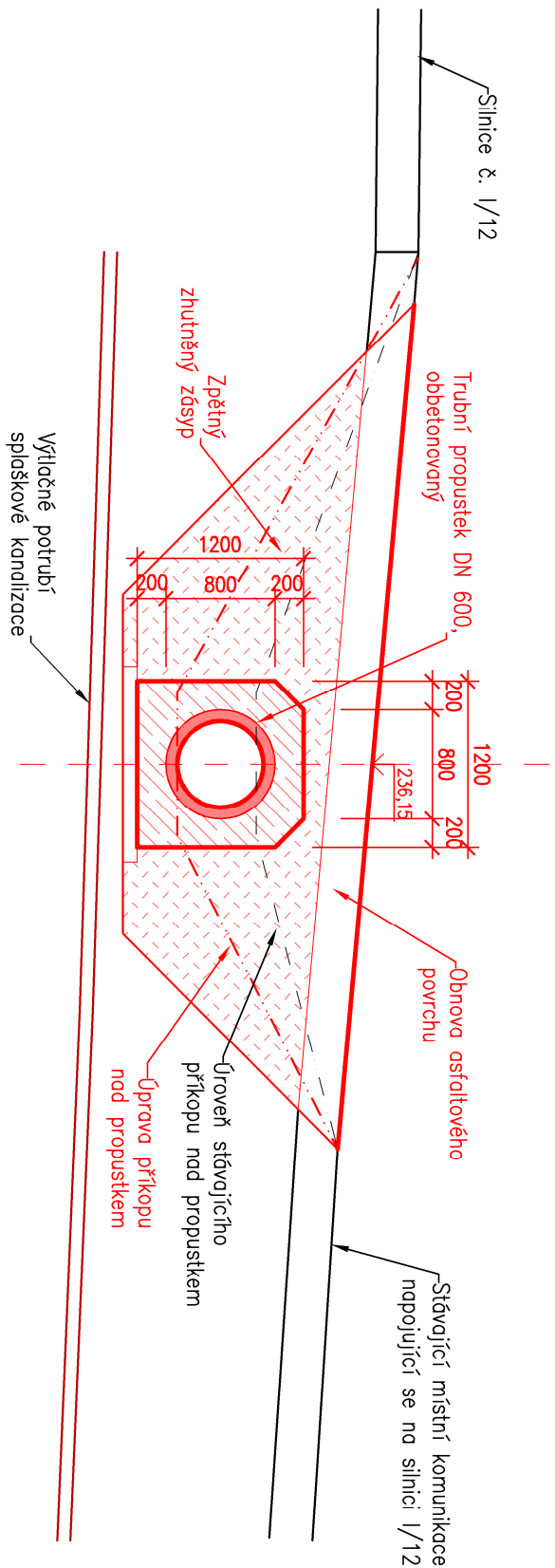
Podélný řez propustkem (S0 17-03)

M 1:50





Příčný řez propustkem (S0 17-03)

M 1:50



Návrh		Kreslí	Odpovědný projektant	Technická kontrola
ING. L. CHLOUPKOVÁ		ING. L. CHLOUPKOVÁ	ING. VLADIMÍR BURIAN	ING. MARTIN PAVEL
Kraj	Středočeský	Obec Český Brod	Stavební úřad	Městský úřad Český Brod
Katastrální území Přístoupim, Český Brod				
Investor	Město Český Brod, spolufinancováno z prostředků OPŽP			
Studie odtokových poměrů vč. návrhů možných protipovodňových opatření na území ORP Český Brod				
Opatření SO 17				

 Vodohospodářský rozvoj a ústřední a.s.		 SWECO Hydroprojekt a.s.
Soubor	D2_D3_Přístoupim.dwg	
Formát	2 A4	Číslo paré
Datum	02/2021	
Stupeň	DUR	
Zakázka	2837/002	
Měřítko	č. výkresu	
1:50	SO 17-03-D.2.3	

VÝŠKOPISNÝ SYSTÉM: BpV
POLOHOPISNÝ SYSTÉM: S-JTSK

Tento výkres a jeho přílohy jsou duševním vlastnictvím akciové společnosti Vodohospodářský rozvoj a výstavba, a.s. a Sweco Hydroprojekt a.s.