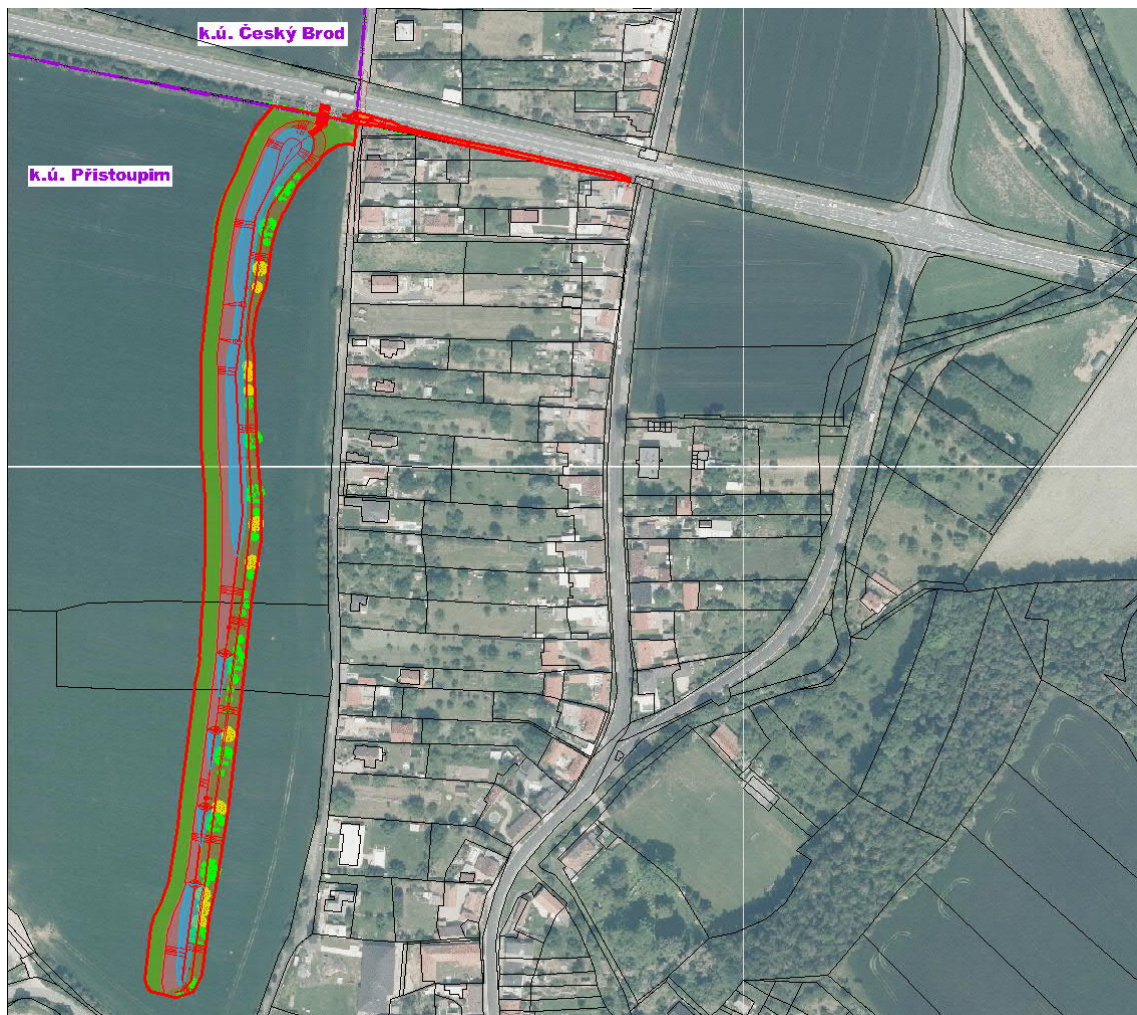






## Studie odtokových poměrů včetně návrhů možných protipovodňových opatření na území ORP Český Brod



### E. Koncepce DUR – OPATŘENÍ SO 17

KRESLIL	NAVRHL	ODPOVĚDNÝ PROJEKTANT	TECH. KONTROLA	 Vodohospodářský rozvoj a výstavba a.s.	 Sweco Hydroprojekt a.s.
Ing. Lenka Chloupková	Ing. Lenka Chloupková	Ing. Vladimír Burian	Ing. Martin Pavel		
KRAJ: Středočeský kraj		STAVEBNÍ ÚŘAD: MěÚ Český Brod		FORMÁT	A4
KATASTRÁLNÍ ÚZEMÍ: Přistoupim				DATUM	únor 2021
INVESTOR: Město Český Brod, náměstí Husovo 70, 28201 Český Brod				STUPEŇ	DUR
Studie odtokových poměrů včetně návrhů možných protipovodňových opatření na území ORP Český Brod				ČÍSLO ZAKÁZKY	2837/002, 1182670105
				SOUŘADNÝ/VÝŠ. SYS.	S-JTSK, Balt p. v.
				MĚŘÍTKO	ČÍSLO VÝKRESU
E – Dokladová část				-	-



## **SEZNAM PŘÍLOH:**

Pro účely zpracování konceptu dokumentace k územnímu řízení, které je součástí zakázky na zpracování studie odtokových poměrů, byla dokladová část příslušně upravena. Doložené přílohy jsou následující:

- E.1 E.1.1 Stanoviska a vyjádření dotčených orgánů (zajištěná v průběhu zpracování SOP)**  
**E.1.2 Vyjádření vlastníků pozemků (zajištěná v průběhu zpracování SOP)**
- E.2 Dokumentace vlivů záměrů na ŽP - NEOBSAZENO**
- E.3 Doklad podle jiného právního předpisu - NEOBSAZENO**
- E.4 Vyjádření vlastníků veřejné dopravní a technické infrastruktury**
- E.5 Geodetický podklad**
- E.6 Ostatní - NEOBSAZENO**

## E.1.1

### Stanoviska a vyjádření dotčených orgánů (zajištěná v průběhu zpracování SOP)

č.	dotčený orgán státní správy, subjekt
1	Povodí Labe, s.p.
2	Ředitelství silnic a dálnic ČR
3	Obec Přistoupim

## E.1.2

### Vyjádření vlastníků pozemků (zajištěná v průběhu zpracování SOP)

č.	vlastník / spoluvlastník	stanovisko ke SOP
1	Kolegiátní kapitula Nanebevzetí Panny Marie na hradě Karlštejně	Souhlas s podmínkou
2	Mrvíková Dagmar	Souhlas
3	Ředitelství silnic a dálnic ČR	Souhlas s podmínkou
4	Úřad pro zastupování státu ve věcech majetkových	Souhlas s podmínkou

## E.4

### Vyjádření vlastníků veřejné dopravní a technické infrastruktury k existenci sítí

č.	správce, vlastník sítě	existence sítí	konflikt
1	1.SČV, a.s.	Ne	Ne
2	Alfa Telecom s.r.o.	Ne	Ne
3	CETIN a.s.	Ano	Ano
4	COMTES CZ, spol. s r.o.	Ne	Ne
5	ČD – Telematika a.s.	Ne	Ne
6	ČEPRO, a.s.	Ano	Ano
7	České Radiokomunikace a.s.	Ne	Ne
8	ČEZ Distribuce.	Ano	Ano
9	ČEZ ICT Services, a.s.	Ne	Ne
10	Dial Telecom, a.s.	Ne	Ne
11	ENERGIE AG Kolín a.s.	Ne	Ne
12	GasNet, s.r.o. zastoupený GasNet Služby s.r.o.	Ano	Ano
13	MERO ČR, a.s.	Ano	Ne
14	Město Český Brod	Ne	Ne
15	NET4GAS, s.r.o.	Ne	Ne
16	Obec Přistoupim	Ano	Ano
17	OPTILINE a.s.	Ne	Ne
18	Povodí Labe, s.p.	Ne	Ne
19	T-Mobile Czech Republic a.s.	Ne	Ne
20	Telco Pro Services, a.s.	Ne	Ne
21	Türk Telekom International CZ s.r.o	Ne	Ne
22	ÚVT Internet s.r.o.	Ne	Ne
23	Vodafone Czech Republic a.s.	Ne	Ne

## E.5

### Geodetický podklad

č. -	Vyjádření / stanovisko
1	Geodetické zaměření lokality pro zpracování konceptu DUR, geodetická kancelář GeoMOL (Ing. Marcela Jehličková, Ondřej Bébr), 01/2021