












B.3.SO 07-1.1 - Podrobná situace navrhovaných opatření







Navrhovaná opatření

-  propustky
-  příkop (SPRI, ZPRI)
-  hrázka
-  organizační opatření

Územní střety

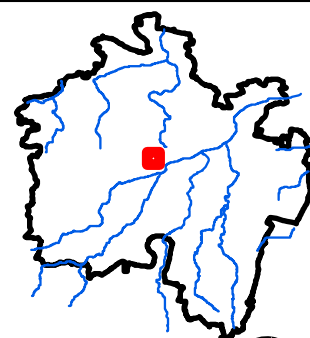
-  El. vedení
-  Plynovod
-  Vodovod
-  Kanalizace - stav
-  Kanalizace - návrh
-  Kabel. komunikační vedení
-  OP produktovodu
-  Zastavitelné území

Katastrální mapa

-  Hranice KN
- Typ vlastnictví**
-  soukromé vlastnictví
-  obecní pozemky - O
-  státní pozemky - T

Typ vlastnictví

- soukromé vlastnictví
- obecní pozemky - O
- státní pozemky - T



1:3 500

