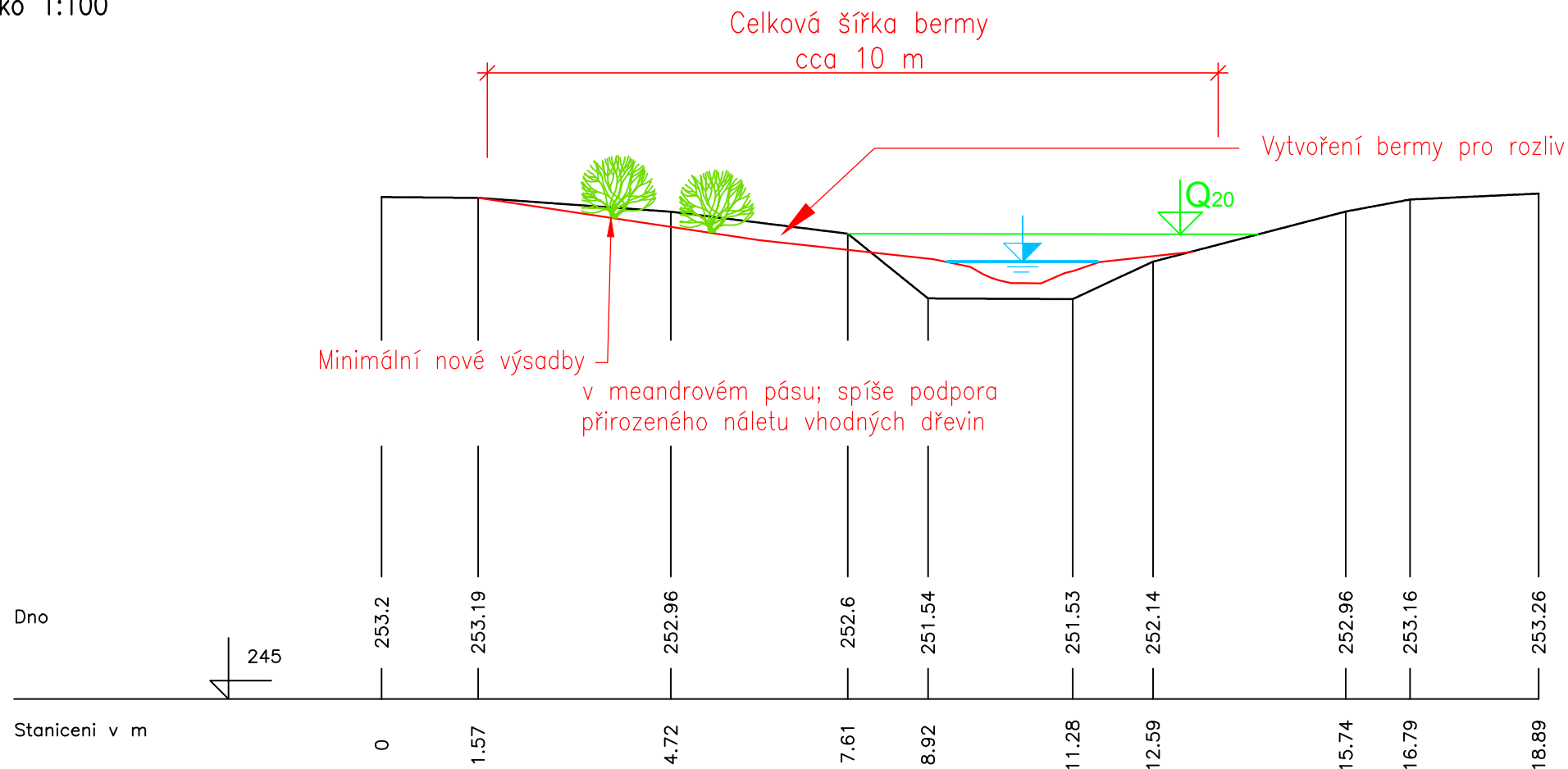




Vzorový příčný profil návrhovým opatřením –

B.S0 01–11.3 – Revitalizace Bušince (ř. km 4,764–6,110)

Měřítko 1:100



VÝŠKOPISNÝ SYSTÉM: BpV; POLOHOVISNÝ SYSTÉM: S–JTSK

Navrhl ING. JAN SÝKORA	Kreslil Bc. JAN LUX	 VODOHOSPODÁŘSKÝ ROZVOJ A VÝSTAVBA a.s. Nábřeží 4 150 56 Praha 5	
Kraj Středočeský	ORP Český Brod		
Investor Město Český Brod, spolufinancováno z prostředků OPŽP		Formát	A4
Studie odtokových poměrů vč. návrhů možných protipovodňových opatření na území ORP Český Brod		Datum	2/2020
		Stupeň	STUDIE
		Zakázka	2837/002
		Měřítko 1:100	Č. výkresu B.3.S0 01–11.3

Tento výkres a jeho přílohy jsou duševním vlastnictvím akciové společnosti Vodohospodářský rozvoj a výstavba, a.s. a Sweco Hydroprojekt a.s.