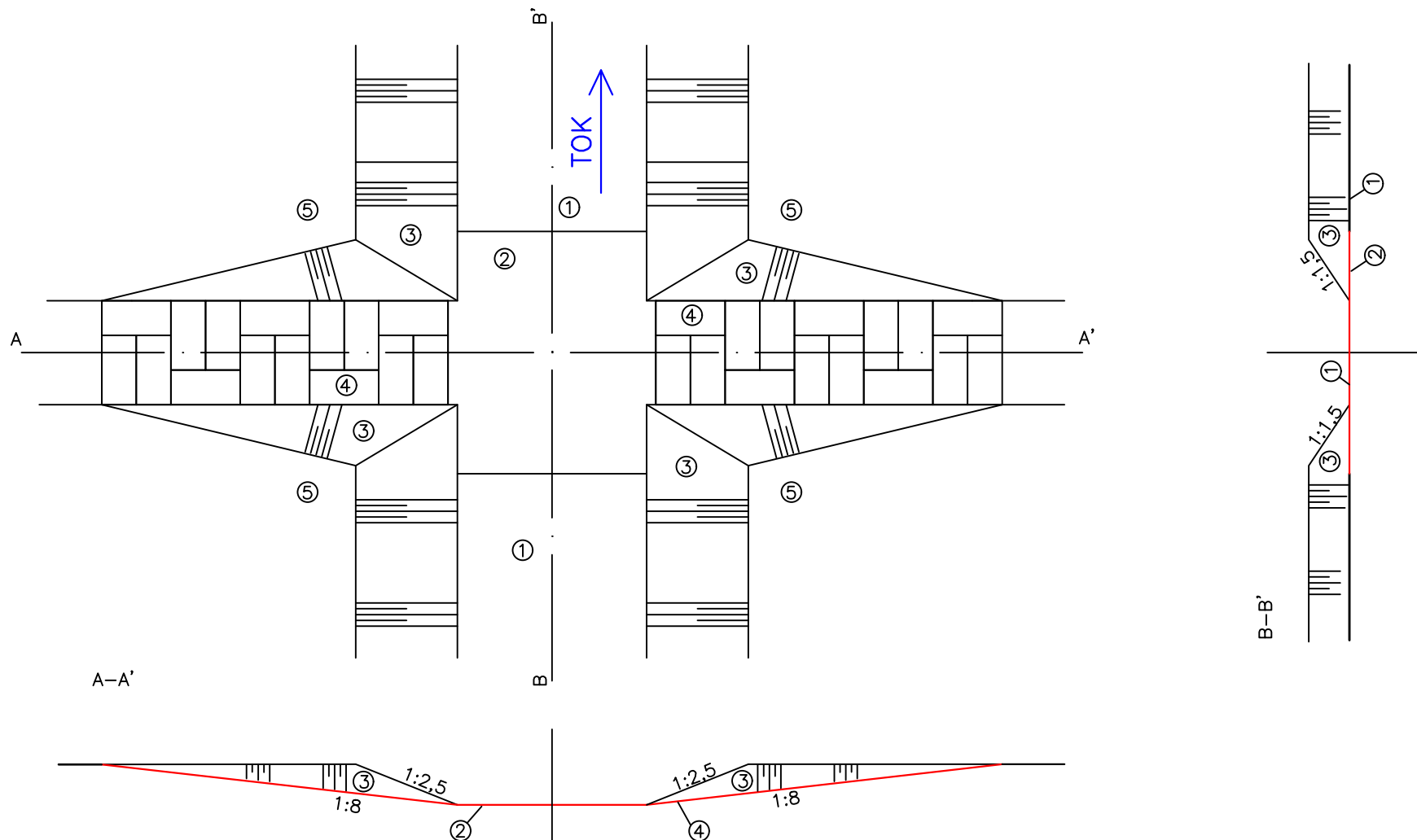


BROD



M 1:100



VÝŠKOPISNÝ SYSTÉM: BpV; POLOHOVISNÝ SYSTÉM: S-JTSK

LEGENDA:

- ① STÁVAJÍCÍ KORYTO
- ② KAMENNÁ ROVNANINA
- ③ ZATRAVNĚNÍ
- ④ KAMENNÁ ROVNANINA/ZATRAVNĚVACÍ TVÁRNICE
- ⑤ STÁVAJÍCÍ TERÉN

Navrhl ING. JAN SÝKORA		Kreslil Bc. JAN LUX		 <div>VODOHOSPODÁŘSKÝ ROZVOJ A VÝSTAVBA a.s. Nábřeží 4 150 56 Praha 5</div>		
Kraj	Středočeský	ORP	Český Brod			
Investor Město Český Brod, spolufinancováno z prostředků OPŽP					Formát	A4
Studie odtokových poměrů vč. návrhů možných protipovodňových opatření na území ORP Český Brod					Datum	2/2020
					Stupeň	STUDIE
					Zakázka	2837/002
					Měřítko 1: 100	Č. výkresu B.3.S0 25–04,06.3

Tento výkres a jeho přílohy jsou duševním vlastnictvím akciové společnosti Vodohospodářský rozvoj a výstavba, a.s. a Sweco Hydroprojekt a.s.