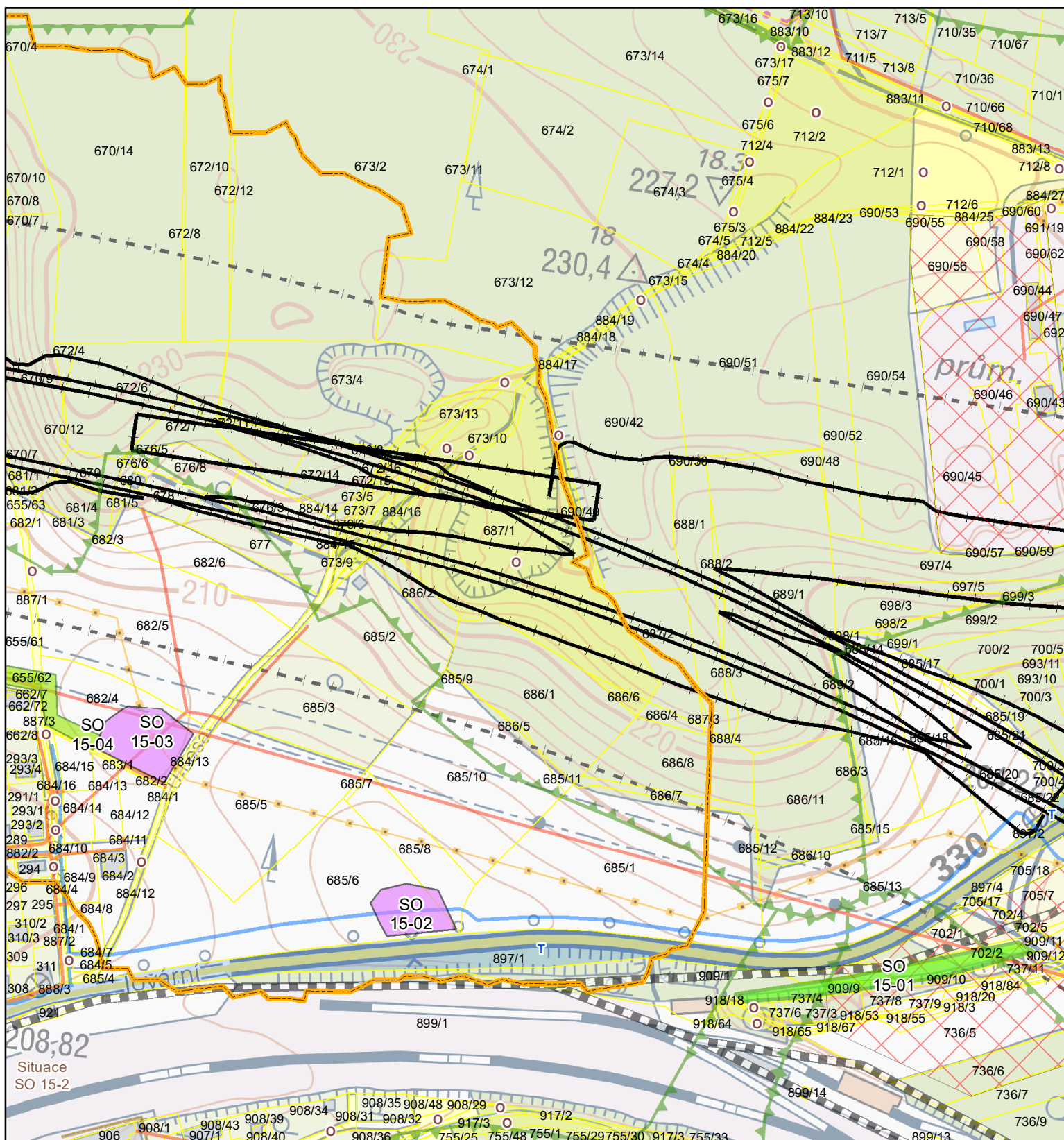








B.3.SO 15-1.1 - Podrobná situace navrhovaných opatření







Navrhovaná opatření

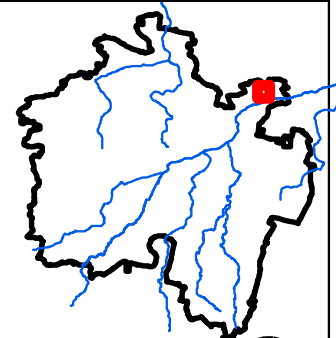
-  mokřad/tůň
-  revitalizace
-  ochranné zatravnění (TTP)

Územní střety

-  El. vedení
-  Plynovod
-  Vodovod
-  Kanalizace - stav
-  ÚSES
-  Zastavitelné území

Katastrální mapa

-  Hranice KN
- Typ vlastnictví**
-  soukromé vlastnictví
-  obecní pozemky - O
-  státní pozemky - T



1:3 500

