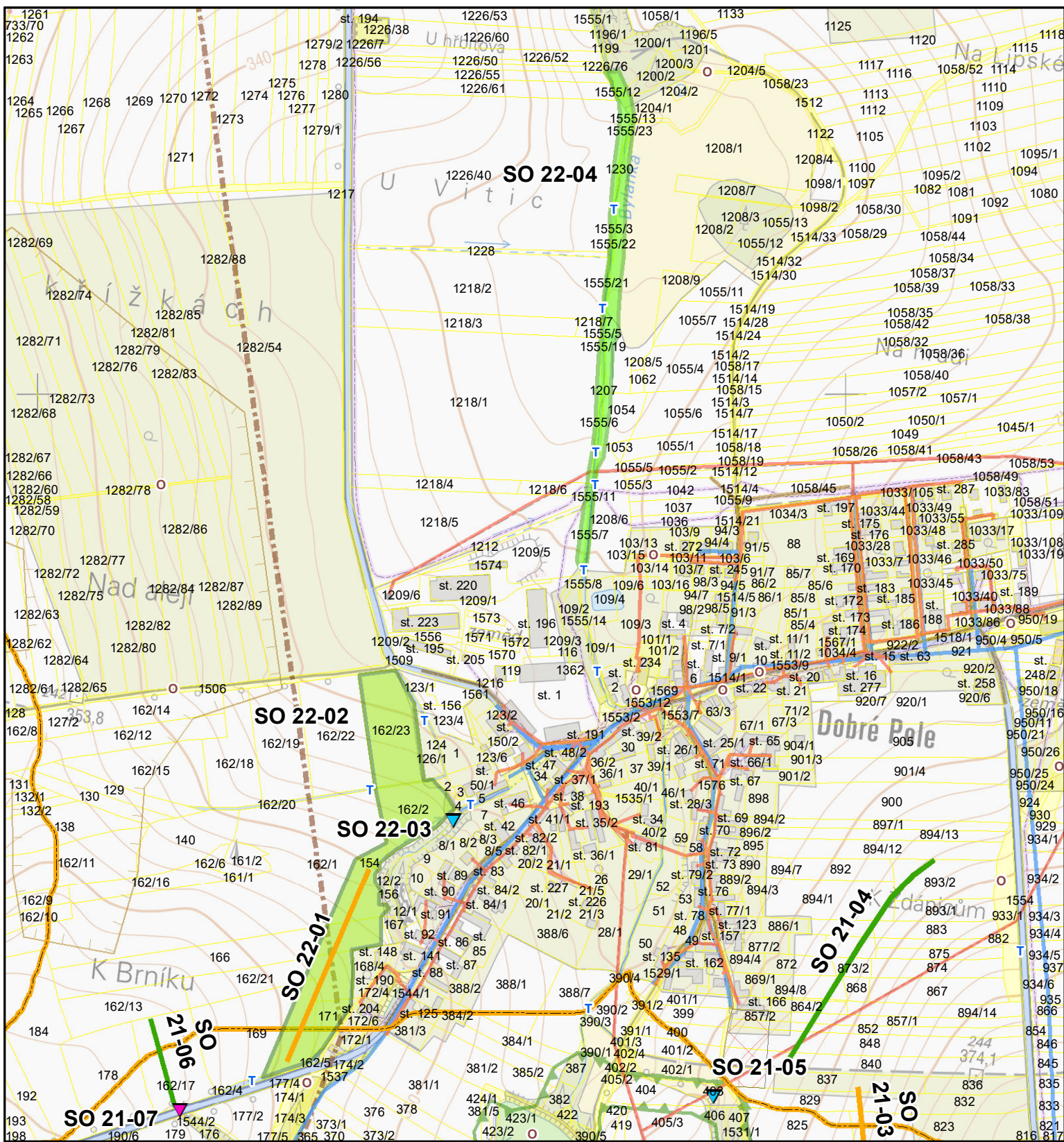
















B.3.SO 22.1 (1) - Podrobná situace navrhovaných opatření



Navrhovaná opatření

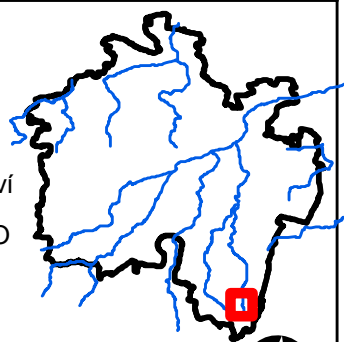
-  Propustek / mostek
-  Přehrážka
-  Protierozní mez
-  Průleh
-  Ochranné zatravnění (TTP)
-  Revitalizace VT

Územní střety

-  El. vedení
-  Vodovod
-  Kanalizace - stav
-  Kabel. komunikační vedení
-  ÚSES
-  Dobývací prostory
-  Ložiska nerostných surovin
-  Zastavitelné území

Katastrální mapa

- ☐ Hranice KN
 - Typ vlastnictví**
 - ☐ soukromé vlastnictví
 - ☒ obecní pozemky - O
 - ☐ státní pozemky - T



1:6 500



0 95 190 380

