

email:



OPERAČNÍ PROGRAM
ŽIVOTNÍ PROSTŘEDÍ



EVROPSKÁ UNIE | Pro vodu,
Fond soudržnosti | vzduch a přírodu

STANOVISKO VLASTNÍKA DOTČENÉHO POZEMKU

Akce: Studie odtokových poměrů vč. návrhů možných protipovodňových opatření v povodí Rokytky

Investor akce: Magistrát hl. m. Prahy, Mariánské nám. 2, 110 01 Praha 1, spolufinancováno Evropským fondem

Vlastník pozemku: Městská část Praha 21

Adresa vlastníka: Staroklánovická 260, 19016 Praha, Újezd nad Lesy

Pozemky dotčené navrhovaným opatřením:

ID	Katastrální území	Parc. číslo	ID opatření	Popis opatření
S145	Újezd nad Lesy	795/8	SO 13b	Ochranné zatravění

Vlastník výše uvedených pozemků prohlašuje a svým podpisem potvrzuje, že (nehodící se přeškrtněte):

- 1) ~~předběžně souhlasí~~ s umístěním navrhovaného opatření na pozemcích v jeho vlastnictví
- 2) ~~nesouhlasí~~ s umístěním navrhovaného opatření na pozemcích v jeho vlastnictví
- 3) předběžně souhlasí s umístěním navrhovaného opatření na pozemcích v jeho vlastnictví za následujících podmínek:

Souhlasím s podmínkou, že realizaci uvedených úprav nebude zprůměrněno vyvazet pozemků dle jeho zatřetí v katastru nemovitostí (t.j. ostatní plocha a komunikace). Dále požadujeme plnění povinností, které ukládá zákon č. 854/2001 Sb., ve znění pozd. předpisů (vodní zákon), z hlediska povinností péče o vodní toky (zejména § 47 odst. 2b) - údržba zeleně).

Toto předběžné stanovisko neslouží pro účely územního ani stavebního řízení.

V PRÁZE dne 27. 11. 2019

URAD MĚSTSKÉ ČÁSTI - MĚSTSKÁ ČÁST PRAHA 21
ODBOR MAJETKU A INVESTIC
STAROKLÁNOVICKÁ 260
190 16 PRAHA - ÚJEZD NAD LESY

Podpis vlastníka pozemků -- Ing. Josef Rousal -- vedoucí OMI

Kontaktní adresa:

Telefon:

email:

ÚMČ PRAHA 21, odbor majetku a investic
Ing. Andrea HEJDUČKOVÁ 281 012 947
andrea.hejduckova@praha21.cz



MHMPXPCVSX1F

ŠINDLAR s. r. o.
Ing. Martin Rychlý
Na Brně 372/2a
500 06 Hradec Králové

Váš dopis zn. / ze dne

Vyřizuje / linka
Květoslava Kašpírková / 3124

Č. j.
MHMP 2406029/2019

Počet listů / příloh:
2 / 0

Sp. zn.:
S-MHMP 2291584/2019

Datum
29. 11. 2019

Praha 14, 15, 21, k. ú. Běchovice, Dolní Počernice, Dubeč, Horní Počernice, Hostavice, Štěrboholy, Újezd nad Lesy, "Studie odtokových poměrů, včetně návrhů možných protipovodňových opatření v povodí Rokytky" (investor HMP MHMP INV)

Pozemky v k. ú. Běchovice parc. č. 715/1, 715/2, 715/3, 715/4, 715/5, 1414, 1417/4, 1417/6, 1429/6, 1429/8, jsou v souladu s ustanovením § 34 zákona č. 131/2000 Sb., o hlavním městě Praze, ve znění pozdějších předpisů a ustanovením § 17 vyhlášky č. 55/2000 Sb. hl. m. Prahy, kterou se vydává Statut hl. m. Prahy, ve znění pozdějších předpisů, ve svěřené správě městské části Praha Praha-Běchovice. Za vlastníka výše uvedených pozemků se tedy vyjádří městská část Praha-Běchovice.

Pozemky v k. ú. Dolní Počernice parc. č. 1340/34, 1618/5, jsou v souladu s ustanovením § 34 zákona č. 131/2000 Sb., o hlavním městě Praze, ve znění pozdějších předpisů a ustanovením § 17 vyhlášky č. 55/2000 Sb. hl. m. Prahy, kterou se vydává Statut hl. m. Prahy, ve znění pozdějších předpisů, ve svěřené správě městské části Praha Praha-Dolní Počernice. Za vlastníka výše uvedených pozemků se tedy vyjádří městská část Praha-Dolní Počernice.

Pozemky v k. ú. Štěrboholy parc. č. 495/1, 496/1, 496/3, 496/8, 496/10, 496/11, jsou v souladu s ustanovením § 34 zákona č. 131/2000 Sb., o hlavním městě Praze, ve znění pozdějších předpisů a ustanovením § 17 vyhlášky č. 55/2000 Sb. hl. m. Prahy, kterou se vydává Statut hl. m. Prahy, ve znění pozdějších předpisů, ve svěřené správě městské části Praha Praha-Štěrboholy. Za vlastníka výše uvedených pozemků se tedy vyjádří městská část Praha-Štěrboholy.


Pozemek v k. ú. Újezd nad Lesy parc. č. 795/8, je v souladu s ustanovením § 34 zákona č. 131/2000 Sb., o hlavním městě Praze, ve znění pozdějších předpisů a ustanovením § 17 vyhlášky č. 55/2000 Sb. hl. m. Prahy, kterou se vydává Statut hl. m. Prahy, ve znění pozdějších předpisů, ve svěřené správě městské části Praha 21. Za vlastníka pozemku v Újezd nad Lesy parc. č. 795/8, se tedy vyjádří městská část Praha 21.

Hlavní město Praha, zastoupené odborem evidence majetku MHMP, které je vlastníkem pozemků v k. ú. Běchovice parc. č. 714/1, 1429/4, 1429/9, v k. ú. Dolní Počernice parc. č. 1330/18, 1330/62, 1330/69, v k. ú. Dubeč parc. č. 1809/2, 1810/30, 1810/32, 1810/82, 1810/92, 1870/2, 1870/4, v k. ú. k. ú. Hostavice parc. č. 879/1, 1023, souhlasí s realizací stavby v rámci výše uvedené akce za předpokladu splnění veškerých podmínek daných vyjadřujícími se orgány a následujících podmínek:

U pozemků v k. ú. Běchovice parc. č. 1417/7, 1434/1, v k. ú. Dolní Počernice parc. č. 1329/2, 1330/4, 1330/37, 1330/58, 1330/59, 1330/66, 1340/20, 1340/22, 1340/32, 1340/35, 1340/37, 1500/3, 1500/14, 1500/23, 1501/4, 1501/14, 1501/17, 1620/9, v k. ú. Dubeč parc. č. 1810/24, 1810/25, 1810/28, 1810/29, 1810/52, v k. ú. Horní Počernice parc. č. 4204, se za vlastníka vyjadřuje odbor ochrany prostředí MHMP, Jungmannova 35/29, Praha 1.

V případě realizace stavby požadujeme předložení dalšího stupně projektové dokumentace s kopií technického stanoviska Svodné komise Technické správy komunikací, a. s., Řásnovka 8, Praha 1.

Tento souhlas nezakládá žádné majetkoprávní vztahy. Je pouze vyjádřením k studii stavby.


Ing. Martin Kubelka, Ph.D.
ředitel odboru evidence majetku
Hlavní město Praha
Magistrát hl.m. Prahy
Mariánské nám. 2
110 01 Praha 1 /159/

V odpovědi, prosím, uvádějte naše číslo jednací.



OPERAČNÍ PROGRAM
ŽIVOTNÍ PROSTŘEDÍ



EVROPSKÁ UNIE
Fond soudržnosti

Pro vodní
vzdruhy a přírodu

STANOVISKO VLASTNÍKA DOTČENÉHO POZEMKU

Akce: Studie odtokových poměrů vč. návrhů možných protipovodňových opatření v povodí Rokytky

Investor akce: Magistrát hl. m. Prahy, Mariánské nám. 2, 110 01 Praha 1, spolufinancováno Evropským fondem

Vlastník pozemku: Městská část Praha-Běchovice

Adresa vlastníka: Českobrodská 3, 190 11 Praha, Běchovice

Pozemky dotčené navrhovaným opatřením:

ID	Katastrální území	Parc. číslo	ID opatření	Popis opatření
S146	Běchovice	1414/0	SO 13b	Ochranné zatravění
S146	Běchovice	1417/4	SO 13b	Ochranné zatravění
S146	Běchovice	1417/6	SO 13b	Ochranné zatravění
S146	Běchovice	1429/6	SO 13b	Ochranné zatravění
S146	Běchovice	1429/8	SO 13b	Ochranné zatravění
S146	Běchovice	715/1	SO 13a	Ochranné zatravění
S146	Běchovice	715/2	SO 13a	Ochranné zatravění
S146	Běchovice	715/3	SO 13a	Ochranné zatravění
S146	Běchovice	715/4	SO 13a	Ochranné zatravění
S146	Běchovice	715/5	SO 13a	Ochranné zatravění

Vlastník výše uvedených pozemků prohlašuje a svým podpisem potvrzuje, že (nehodící se přeškrtněte):

- 1) předběžně souhlasí** s umístěním navrhovaného opatření na pozemcích v jeho vlastnictví
- 2) nesouhlasí** s umístěním navrhovaného opatření na pozemcích v jeho vlastnictví
- 3) předběžně souhlasí** s umístěním navrhovaného opatření na pozemcích v jeho vlastnictví za následujících podmínek:

1) předběžně souhlasí: parc. č. 1414, 1417/4, 1417/6, 715/1, 715/2, 715/3, 715/4, 715/5 k.ú. Běchovice

2) nesouhlasí: parc. č. 1429/6, 1429/8 k.ú. Běchovice

Viz usnesení Rady MČ Praha-Běchovice č. 8/030/19 ze dne 11.12.2019

Toto předběžné stanovisko neslouží pro účely územního ani stavebního řízení.

V Praze dne 17.12.2019

Úřad Městské části Praha - Běchovice
Českobrodská 3
190 11 Praha 1 - Běchovice
IČ: 00340044

Podpis vlastníka pozemků

Kontaktní adresa:

Telefon:

petrichycky@praha-bechovice.cz
281 028 601, 733 715 427



MĚSTSKÁ ČÁST PRAHA – BĚCHOVICE

U S N E S E N Í Rady Městské části Praha – Běchovice

číslo 8/030/19
ze dne 11.12.2019

k návrhu na vyjádření vlastníka pozemků dotčených navrženými opatřeními v rámci „Studie odtokových poměrů včetně návrhů možných protipovodňových opatření v povodí Rokytky“

Rada MČ Praha – Běchovice

I. BERE NA VĚDOMÍ

- a) žádost společnosti VRV + ŠINDLAR, zpracovatele „Studie odtokových poměrů včetně návrhů možných protipovodňových opatření v povodí Rokytky“ pro objednatele Odbor investiční MHMP, o vyjádření vlastníka dotčených pozemků k opatřením navrhovaným v této studii ke zlepšení povodňové ochrany sídel, obyvatel a jejich majetku

II. NEMÁ NÁMITEK

- a) k opatřením navrženým ve zpracované studii odtokových poměrů v povodí Rokytky pro dotčené pozemky ve svěřené správě MČ Praha – Běchovice: parc.č. 1414, 1417/4, 1417/6, 715/1, 715/2, 715/3, 715/4 a 715/5, vše k.ú. Běchovice

III. NESOUHLASÍ

- a) s realizací navržených opatření ve zpracované studii odtokových poměrů v povodí Rokytky společností VRV + ŠINDLAR na pozemcích ve svěřené správě MČ Praha – Běchovice parc. č. 1429/6 a 1429/8, vše v k.ú. Běchovice

IV. UKLÁDÁ

- a) vedoucímu OESM zaslat usnesení RMČ spolu se stanoviskem vlastníka žadatelů
Termín: 18.12.2019


Ing. Ondřej Martan
starosta MČ Praha - Běchovice


Petr Vich
místostarosta MČ Praha - Běchovice





OPERAČNÍ PROGRAM
ŽIVOTNÍ PROSTŘEDÍ



EVROPSKÁ UNIE
Fond soudržnosti
Pro vodu,
vzduch a přírodu

STANOVISKO VLASTNÍKA DOTČENÉHO POZEMKU

Akce: Studie odtokových poměrů vč. návrhů možných protipovodňových opatření v povodí Rokytky

Investor akce: Magistrát hl. m. Prahy, Mariánské nám. 2, 110 01 Praha 1, spolufinancováno Evropským fondem

Vlastník pozemku: Městská část Praha-Dolní Počernice

Adresa vlastníka: Stará obec 10, 19012 Praha, Dolní Počernice

Pozemky dotčené navrhovaným opatřením:

ID	Katastrální území	Parc. číslo	ID opatření	Popis opatření
S147	Dolní Počernice	1340/34	SO 09e	Přírodě blízká revitalizace vodního toku
S147	Dolní Počernice	1618/5	SO 09a	Přírodě blízká revitalizace vodního toku

Vlastník výše uvedených pozemků prohlašuje a svým podpisem potvrzuje, že (nehodící se přeškrtněte):

- 1) **předběžně souhlasí** s umístěním navrhovaného opatření na pozemcích v jeho vlastnictví
- 2) **nesouhlasí** s umístěním navrhovaného opatření na pozemcích v jeho vlastnictví
- 3) **předběžně souhlasí** s umístěním navrhovaného opatření na pozemcích v jeho vlastnictví za následujících podmínek:

Toto předběžné stanovisko neslouží pro účely územního ani stavebního řízení.

V dne.....

.....
Podpis vlastníka pozemků

Kontaktní adresa:

Telefon:

email:



MĚSTSKÁ ČÁST PRAHA- DOLNÍ POČERNICE
STAROSTA



ŠINDLAR s. r. o.

Na Brně 372/2a

50006 Hradec Králové 6

Vaše značka:

-

Č.j. :

2161/19/POK

Vyřizuje:

Hana Venclová

V Praze dne

18.11.2019

**Věc: Vyjádření vlastníka dotčených pozemků k navrhované studii odtokových poměrů
v povodí Rokytky včetně možných protipovodňových opatření.**

MČ Praha Praha – Dolní Počernice jako vlastník pozemků č. parc. 1340/ 34 a 1618/5
v k.ú. Dolní Počernice (v oblasti před zaústěním Štěrboholského potoka do potoka
Hostavického) **p ř e d ě ž n ě s o u h l a s í** s umístěním protipovodňových opatření v
dotčené oblasti Štěrboholského potoka na výše uvedených pozemcích v k.ú. Dolní Počernice za
těchto podmínek :

1. MČ obdrží studii obsahující návrh protipovodňových opatření – ve výkresové formě,
včetně technické zprávy a hydrologických údajů a včetně řešení návaznosti a dopadů na tok
Hostavického potoka a na tok Rokytky.
2. Následně bude s MČ uskutečněno jednání o tomto návrhu (studii).
3. Další stupně PD budou MČ Praha – Dolní Počernice předloženy k odsouhlasení.
4. Navrhovaná protipovodňová opatření nenaruší průběh cyklostezky A 44 probíhající podél
Hostavického potoka (v oblasti zaústění Štěrboholského potoka do Hostavického potoka).

Toto předběžné stanovisko neslouží pro účely územního ani stavebního řízení.

V Praze dne 18.11.2019

Zbyněk Richter,

starosta MČ Praha – Dolní Počernice



e- mail : podatelna @ dpocernice.cz

Stará obec 10
Praha 912
190 12

Bank. spojení: ČS a.s. Praha
IČO: 240150
Telefon: 281 021 090-9

č.ú. 2000712349/0800
DIČ: CZ00240150
DS: ehpb75m



STANOVISKO VLASTNÍKA DOTČENÉHO POZEMKU

Akce: Studie odtokových poměrů vč. návrhů možných protipovodňových opatření v povodí Rokytky

Investor akce: Magistrát hl. m. Prahy, Mariánské nám. 2, 110 01 Praha 1, spolufinancováno Evropským fondem

Vlastník pozemku: Obec Kamenice

Adresa vlastníka: Ringhofferovo náměstí 434, 25168 Kamenice, Olešovice

Pozemky dotčené navrhovaným opatřením:

ID	Katastrální území	Parc. číslo	ID opatření	Popis opatření
S166	Tehov u Říčan	688/9	SO 31a	Průleh
S166	Tehov u Říčan	755/12	SO 31d	Ochranné zatravění
S166	Tehov u Říčan	755/13	SO 31d	Ochranné zatravění
S166	Tehov u Říčan	755/14	SO 31d	Ochranné zatravění
S166	Tehov u Říčan	755/2	SO 31a	Průleh
S166	Tehov u Říčan	755/2	SO 31d	Ochranné zatravění
S166	Tehov u Říčan	755/21	SO 31d	Ochranné zatravění
S166	Tehov u Říčan	755/22	SO 31d	Ochranné zatravění
S166	Tehov u Říčan	755/23	SO 31a	Průleh
S166	Tehov u Říčan	755/23	SO 31d	Ochranné zatravění
S166	Tehov u Říčan	755/24	SO 31d	Ochranné zatravění
S166	Tehov u Říčan	755/41	SO 31d	Ochranné zatravění
S166	Tehov u Říčan	755/43	SO 31a	Průleh
S166	Tehov u Říčan	755/43	SO 31d	Ochranné zatravění
S166	Tehov u Říčan	755/44	SO 31a	Průleh
S166	Tehov u Říčan	755/44	SO 31d	Ochranné zatravění
S166	Tehov u Říčan	755/5	SO 31d	Ochranné zatravění

Vlastník výše uvedených pozemků prohlašuje a svým podpisem potvrzuje, že (nehodící se přeškrtněte):

- ~~1) předběžně souhlasí s umístěním navrhovaného opatření na pozemcích v jeho vlastnictví~~
2) nesouhlasí s umístěním navrhovaného opatření na pozemcích v jeho vlastnictví
~~3) předběžně souhlasí s umístěním navrhovaného opatření na pozemcích v jeho vlastnictví za následujících podmínek:~~

Toto předběžné stanovisko neslouží pro účely územního ani stavebního řízení.

V Kamenice dne 2.12.2019



Podpis vlastníka pozemků

Kontaktní adresa:

Telefon:

email:

Obec Kamenice, Ringhofferovo náb. 434

251 68 Kamenice

tel: 313 034 672 podatelna@kamenice.cz



OBECNÍ ÚŘAD KAMENICE

Ringhofferovo náměstí 434, Olešovice, 251 68 Kamenice, IČ: 00240273
tel.: 313 034 672, e-mail: podatelna@obeckamenice.cz, datová schránka: **f6ibnuh**

ŠINDLAR s.r.o.

Ing. Martin Rychlý

Na Brně č.p. 372/2

500 06 Hradec Králové

Naše značka: KAM-8873/2019/KOK/KKo

Vyřizuje: Bc. Kateřina Kottasová

V Kamenici: 04.12.2019

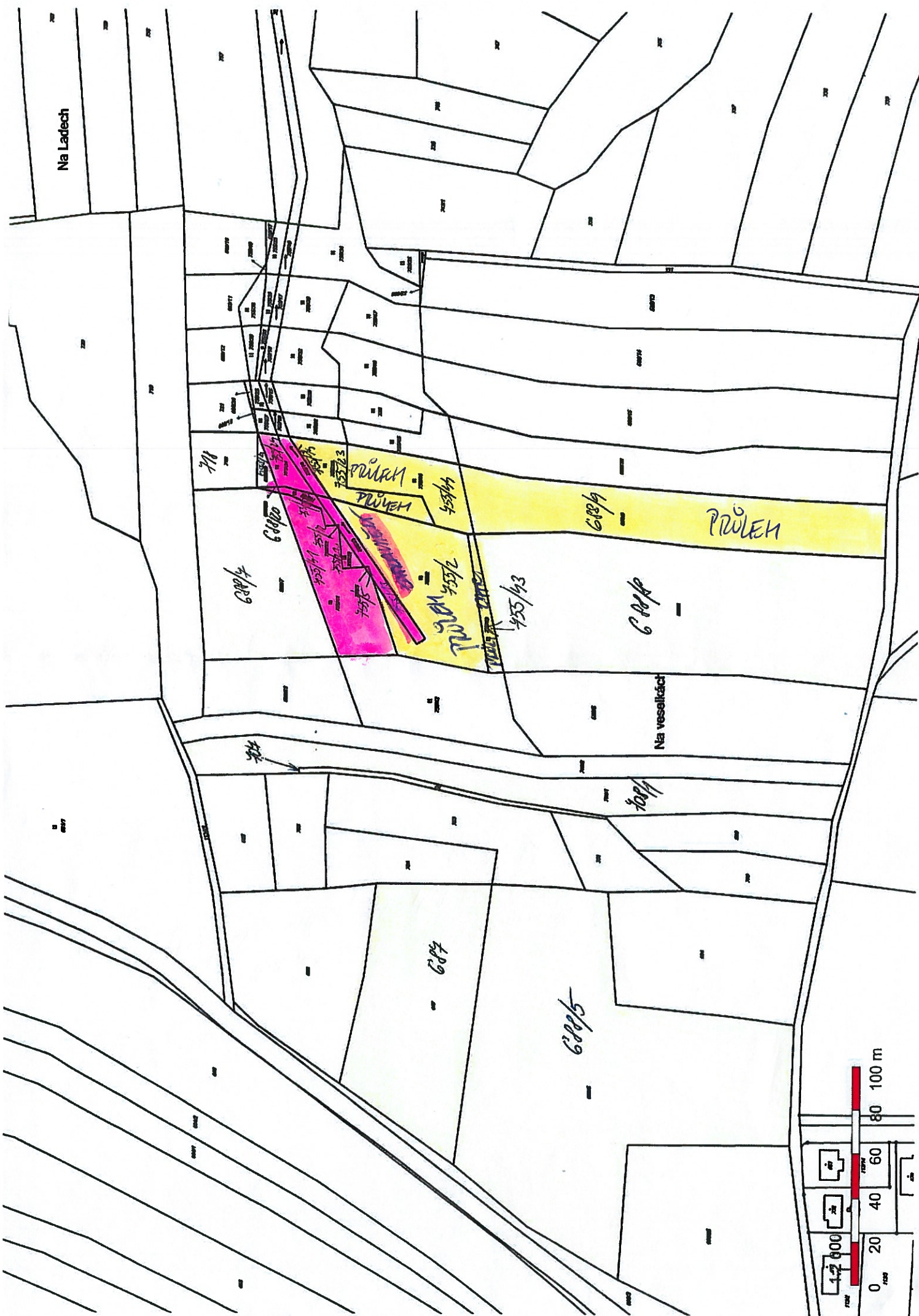
Vážený pane inženýre,

v příloze Vám zasíláme vyplněný formulář „STANOVISKO VLATNÍKA DOTČENÉHO POZEMKU“.

S pozdravem



Bc. Kateřina Kottasová
Referent Kanceláře obce





OPERAČNÍ PROGRAM
ŽIVOTNÍ PROSTŘEDÍ



EVROPSKÁ UNIE
Fond soukromosti
Pro vodu,
vzduch a přírodu

STANOVISKO VLASTNÍKA DOTČENÉHO POZEMKU

Akce: Studie odtokových poměrů vč. návrhů možných protipovodňových opatření v povodí Rokytky

Investor akce: Magistrát hl. m. Prahy, Mariánské nám. 2, 110 01 Praha 1, spolufinancováno Evropským fondem

Vlastník pozemku: Obec Tehov

Adresa vlastníka: Panská 107, 25101 Tehov

Pozemky dotčené navrhovaným opatřením:

ID	Katastrální území	Parc. číslo	ID opatření	Popis opatření
S167	Tehov u Říčan	1032/0	SO 34a	Průleh *
S167	Tehov u Říčan	1128/2	SO 33a	Průleh
S167	Tehov u Říčan	1128/2	SO 33c	Ochranné zatravění
S167	Tehov u Říčan	247/1	SO 35d	Ochranné zatravění
S167	Tehov u Říčan	247/14	SO 35d	Ochranné zatravění
S167	Tehov u Říčan	247/15	SO 35d	Ochranné zatravění
S167	Tehov u Říčan	247/20	SO 35d	Ochranné zatravění
S167	Tehov u Říčan	247/21	SO 35b	Průleh
S167	Tehov u Říčan	247/21	SO 35d	Ochranné zatravění
S167	Tehov u Říčan	247/3	SO 35d	Ochranné zatravění
S167	Tehov u Říčan	247/4	SO 35d	Ochranné zatravění
S167	Tehov u Říčan	611/11	SO 31c	Ochranné zatravění
S167	Tehov u Říčan	611/3	SO 33a	Průleh
S167	Tehov u Říčan	611/3	SO 33c	Ochranné zatravění
S167	Tehov u Říčan	665/6	SO 31c	Ochranné zatravění
S167	Tehov u Říčan	673/4	SO 31c	Ochranné zatravění

Vlastník výše uvedených pozemků prohlašuje a svým podpisem potvrzuje, že (nehodící se přeškrtněte):

1) **předběžně souhlasí** s umístěním navrhovaného opatření na pozemcích v jeho vlastnictví


~~2) nesouhlasí s umístěním navrhovaného opatření na pozemcích v jeho vlastnictví~~

~~3) předběžně souhlasí s umístěním navrhovaného opatření na pozemcích v jeho vlastnictví za následujících podmínek:~~

* OBEC ZVAŽUJE SMĚNU POZEMKU ZA parc.č. 1036
PRO REALIZACI PĚŠÍHO PROPOJENÍ (POLNÍ CESTY, HEZE)

Toto předběžné stanovisko neslouží pro účely územního ani stavebního řízení.

V TEHOVĚ dne 21. 11. 2019





Podpis vlastníka pozemků

Kontaktní adresa:

Panělská 107, 25101 Tehov

Telefon:

725 945 446, 731 811 017

email:

ou@tehov.cz



STANOVISKO VLASTNÍKA DOTČENÉHO POZEMKU

Akce: Studie odtokových poměrů vč. návrhů možných protipovodňových opatření v povodí Rokytky

Investor akce: Magistrát hl. m. Prahy, Mariánské nám. 2, 110 01 Praha 1, spolufinancováno Evropským fondem

Vlastník pozemku: Obec Tehovec

Adresa vlastníka: Tehovecká 22, 25162 Tehovec

Pozemky dotčené navrhovaným opatřením:

ID	Katastrální území	Parc. číslo	ID opatření	Popis opatření
S168	Tehovec	825/2	SO 31b	Ochranné zatravění
S168	Tehovec	846/28	SO 31b	Ochranné zatravění
S168	Tehovec	846/29	SO 31b	Ochranné zatravění
S168	Tehovec	846/32	SO 31b	Ochranné zatravění
S168	Tehovec	994/2	SO 31b	Ochranné zatravění

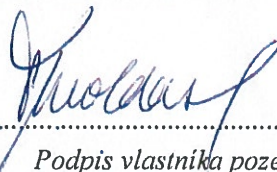
Vlastník výše uvedených pozemků prohlašuje a svým podpisem potvrzuje, že (nehodící se přeškrtněte):

- 1) **předběžně souhlasí** s umístěním navrhovaného opatření na pozemcích v jeho vlastnictví
- 2) **nesouhlasí** s umístěním navrhovaného opatření na pozemcích v jeho vlastnictví
- 3) **předběžně souhlasí** s umístěním navrhovaného opatření na pozemcích v jeho vlastnictví za následujících podmínek:

Toto zatravění nemí bránit v budoucnu umístění vodorodu a kanalizace po celou oblast a Mokotěchny (p.č. 825/2, 846/28, 846/29, 846/32).

Toto předběžné stanovisko neslouží pro účely územního ani stavebního řízení.

V Tehoveci dne 12.12.2019



Podpis vlastníka pozemků



Kontaktní adresa:

Telefon:

email:

obec Tehovec, Tehovecká 22
777 530 109
ou@tehovec.cz



OBCNÍ ÚŘAD TEHOVEC	
Došlo:	11.11.2019
Č.j.	247/982/2019
Počet listů/příloh	1/1



**STUDIE ODTOKOVÝCH POMĚRŮ VČETNĚ NÁVRHŮ
MOŽNÝCH PROTIPOVODŇOVÝCH OPATŘENÍ V POVODÍ ROKYTKY**

Obec Tehovec
Tehovecká 22
25162 Tehovec

CZ.05.1.24/0.0/0.0/16_035/0002423

ODZA-SRO-2019-0847

Zhotovitel: Společnost „VRV+ŠINDLAR“
Vedoucí společník: Vodohospodářský rozvoj a výstavba a.s., Nábřeží 4, Praha 5, 150 00

V Praze dne 5.11.2019

Žádost o vyjádření vlastníka dotčeného pozemku/ů k navrhovaným opatřením, která byla vypracována v rámci projektu - „Studie odtokových poměrů včetně návrhů možných protipovodňových opatření v povodí Rokytka“

Vážená paní, vážený pane,

dovolujeme si Vás oslovit s žádostí o spolupráci na projektu „**Studie odtokových poměrů včetně návrhů možných protipovodňových opatření v povodí Rokytka**“ (dále jen "studie"), a to ve věci zjištění Vašeho názoru a předběžného stanoviska k pozemkům ve Vašem vlastnictví, které mohou být dotčeny navrhovaným opatřením.

Předmětem studie je vyhodnocení odtokových poměrů a návrh opatření ke zlepšení povodňové ochrany sídel, obyvatel, a jejich majetku, opatření ke zlepšení ekologického stavu vodních toků a zadržení vody v krajině.

Pořizovatelem studie je Magistrát hl. m. Prahy, který uspěl u Státního fondu životního prostředí ČR s žádostí o dotaci na studii. Projekt je spolufinancován Evropským fondem – Operační program životního prostředí.

Na základě veřejného výběrového řízení byl vybrán zpracovatel, společnost VRV+ ŠINDLAR, zastoupená vedoucím společníkem Vodohospodářský rozvoj a výstavba a.s., Nábřeží 4/90, Praha 5, 150 00.

Dále si Vám dovolujeme přílohou tohoto dopisu zaslat formulář „**STANOVISKO VLASTNÍKA DOTČENÉHO POZEMKU**“ s výpisem pozemků, které jsou dotčeny navrhovaným opatřením. Rádi bychom Vás požádali o seznámení se s příloženým formulářem a jeho následné vyplnění. V případě nejasností ohledně příloženého formuláře nás neváhejte kontaktovat, rádi Vám odpovíme na případné otázky.

Cílem této etapy studie je zmapovat postoj jednotlivých vlastníků pozemků k navrhovaným opatřením. Vaše předběžné stanovisko bude sloužit jako jeden ze stěžejních podkladů pro rozhodovací analýzu pro navazující kroky dalšího způsobu řešení přípravy opatření.

Popis navrhovaných opatření se zákresem jeho umístění nad katastrální mapou včetně možnosti stažení technických zpráv a výkresů je k dispozici na internetových stránkách vedených na adrese: <https://www.vrv.cz/soprokytka/>



OPERAČNÍ PROGRAM
ŽIVOTNÍ PROSTŘEDÍ



EVROPSKÁ UNIE
Fond soudržnosti

Pro vodu,
vzduch a přírodu



V případě, že nemůžete z jakýchkoliv důvodů navštívit výše uvedené webové stránky, prosím, napište či zavolejte na níže uvedené kontakty pro bližší informace.

Případné Vaše dotazy, připomínky nebo nejasnosti ohledně navrhovaných opatření, bychom s Vámi rádi projednali a odpověděli na případné dotazy a otázky. Prosím kontaktujte nás telefonicky, písemně nebo e-mailem. Adresa a kontakt na zpracovatele a pořizovatele studie:

Dotazy k technickému řešení:
Pro správní území obcí: Křenice, Praha 21, Praha 22, Praha 3, Praha 8, Praha 9, Praha-Běchovice, Praha-Benice, Praha-Dolní Měcholupy, Praha-Dubeč, Praha-Koloděje, Praha-Kolovraty, Praha-Královice, Praha-Nedvězí
Ing. Martin Tomek, tomek@vrv.cz , +420732532225 Vodohospodářský rozvoj a výstavba a.s. Nábřeží 90/4 150 00 Praha 5
Pro správní území obcí: Říčany, Březi, Praha 14, Praha 20, Praha-Dolní Počernice, Praha-Klánovice, Praha-Štěrboholy, Světlava, Tehov, Tehovec, Všeň
Ing. Martin Rychlý, martin.rychly@sindlar.cz , +420608630560 ŠINDLAR s.r.o Na Brně 372/2a 500 06 Hradec Králové
Zástupce objednatele:
Ing. Ivo Freimann, ivo.freimann@praha.eu , +420236003325 vedoucí oddělení technické vybavenosti Odbor investiční Magistrát hl. m. Prahy

Dovolujeme si Vás požádat o vyplnění přiloženého formuláře, vložení do odpovědní obálky (předvyplněné a zaplacené) a zaslání zpět do **30.11.2019**.

Děkujeme Vám za spolupráci.

Příloha:

- Stanovisko vlastníka dotčeného pozemku,
- 1x odpovědní obálka (stačí vhodit do schránky, již je placena).

Ing. Martin Rychlý
ŠINDLAR s.r.o




OPERAČNÍ PROGRAM
ŽIVOTNÍ PROSTŘEDÍ



EVROPSKÁ UNIE
Fond soudržnosti

Pro vodu,
vzduch a přírodu



STANOVISKO VLASTNÍKA DOTČENÉHO POZEMKU

Akce: Studie odtokových poměrů vč. návrhů možných protipovodňových opatření v povodí Rokytky

Investor akce: Magistrát hl. m. Prahy, Mariánské nám. 2, 110 01 Praha 1, spolufinancováno Evropským fondem

Vlastník pozemku: Krajská správa a údržba silnic Středočeského kraje, příspěvková organizace

Adresa vlastníka: Zborovská 81/11, 15000 Praha - Smíchov

Pozemky dotčené navrhovaným opatřením:

ID	Katastrální území	Parc. číslo	ID opatření	Popis opatření
V085	Pacov u Říčan	464/1	SO 26.1	Suchá nádrž Radošovice - Na Bahnivce
V085	Pacov u Říčan	464/1	SO 26.2	Přírodě blízká revitalizace vodního toku
V085	Pacov u Říčan	464/1	SO 26.3	Ochranné hráze před zástavbou
V085	Pacov u Říčan	464/14	SO 26.1	Suchá nádrž Radošovice - Na Bahnivce
V085	Pacov u Říčan	464/25	SO 26.1	Suchá nádrž Radošovice - Na Bahnivce
V085	Pacov u Říčan	464/25	SO 26.2	Přírodě blízká revitalizace vodního toku
V085	Pacov u Říčan	464/26	SO 26.1	Suchá nádrž Radošovice - Na Bahnivce
V085	Pacov u Říčan	464/26	SO 26.2	Přírodě blízká revitalizace vodního toku
V085	Říčany-Radošovice	481/5	SO 26.1	Suchá nádrž Radošovice - Na Bahnivce
V085	Říčany-Radošovice	481/5	SO 26.2	Přírodě blízká revitalizace vodního toku
V085	Říčany-Radošovice	630/1	SO 26.1	Suchá nádrž Radošovice - Na Bahnivce
V085	Světice u Říčan	1069/1	SO 28.2	Přírodě blízká revitalizace vodního toku

Vlastník výše uvedených pozemků prohlašuje a svým podpisem potvrzuje, že (nehodící se přeškrtněte):

- 1) **předběžně souhlasí** s umístěním navrhovaného opatření na pozemcích v jeho vlastnictví
- 2) **nesouhlasí** s umístěním navrhovaného opatření na pozemcích v jeho vlastnictví
- 3) **předběžně souhlasí** s umístěním navrhovaného opatření na pozemcích v jeho vlastnictví za následujících podmínek:

SO 26 - Suchá nádrž Radošovice

stavbou nebude ohroženo silniční těleso silnice č. 11/101 nebo jeho součásti a příslušenství.

SO 28 - Revitalizace vodního toku

v rámci stavby bude v potřebném rozsahu opraven i propustek přes potok v obci Světice na silnici č. 11/101.

Toto předběžné stanovisko neslouží pro účely územního ani stavebního řízení.

V Říčanech dne 5.12. 2019

Krajská správa a údržba silnic
Středočeského kraje,
příspěvková organizace
Zborovská 11 150 21 Praha 5
IČO: 00066001 DIČ: CZ00066001


(49)

Podpis vlastníka pozemku

Ing. Jiří Čapek - mostní technik KSÚS SK



OPERAČNÍ PROGRAM
ŽIVOTNÍ PROSTŘEDÍ



EVROPSKÁ UNIE
Fond soudržnosti

Pro vesnici,
vzduch a přírodu

STANOVISKO VLASTNÍKA DOTČENÉHO POZEMKU

Akce:

Studie odtokových poměrů vč. návrhů možných protipovodňových opatření v povodí Rokytky

Investor akce:

Magistrát hl. m. Prahy, Mariánské nám. 2, 110 01 Praha 1, spolufinancováno Evropským fondem

Vlastník pozemku:

Obec Tehov

Adresa vlastníka:

Panská 107, 25101 Tehov

Pozemky dotčené navrhovaným opatřením:

ID	Katastrální území	Parc. číslo	ID opatření	Popis opatření
V242	Tehov u Říčan	287/1	SO 29.1	Panský rybník - rekonstrukce hráze - nekapacitní výpust
V242	Tehov u Říčan	326/2	SO 29.1	Panský rybník - rekonstrukce hráze - nekapacitní výpust
V242	Tehov u Říčan	326/5	SO 29.1	Panský rybník - rekonstrukce hráze - nekapacitní výpust
V242	Tehov u Říčan	326/6	SO 29.1	Panský rybník - rekonstrukce hráze - nekapacitní výpust
V242	Tehov u Říčan	326/7	SO 29.1	Panský rybník - rekonstrukce hráze - nekapacitní výpust
V242	Tehov u Říčan	327	SO 29.1	Panský rybník - rekonstrukce hráze - nekapacitní výpust
V242	Tehov u Říčan	328	SO 29.1	Panský rybník - rekonstrukce hráze - nekapacitní výpust
V242	Tehov u Říčan	351/45	SO 29.1	Panský rybník - rekonstrukce hráze - nekapacitní výpust
V242	Tehov u Říčan	351/46	SO 29.1	Panský rybník - rekonstrukce hráze - nekapacitní výpust
V242	Tehov u Říčan	351/49	SO 29.1	Panský rybník - rekonstrukce hráze - nekapacitní výpust
V242	Tehov u Říčan	351/5	SO 29.1	Panský rybník - rekonstrukce hráze - nekapacitní výpust
V242	Tehov u Říčan	351/52	SO 29.1	Panský rybník - rekonstrukce hráze - nekapacitní výpust
V242	Tehov u Říčan	351/55	SO 29.1	Panský rybník - rekonstrukce hráze - nekapacitní výpust
V242	Tehov u Říčan	351/56	SO 29.1	Panský rybník - rekonstrukce hráze - nekapacitní výpust
V242	Tehov u Říčan	351/6	SO 29.1	Panský rybník - rekonstrukce hráze - nekapacitní výpust
V242	Tehov u Říčan	351/63	SO 29.1	Panský rybník - rekonstrukce hráze - nekapacitní výpust
V242	Tehov u Říčan	351/65	SO 29.1	Panský rybník - rekonstrukce hráze - nekapacitní výpust
V242	Tehov u Říčan	351/68	SO 29.1	Panský rybník - rekonstrukce hráze - nekapacitní výpust
V242	Tehov u Říčan	351/70	SO 29.1	Panský rybník - rekonstrukce hráze - nekapacitní výpust
V242	Tehov u Říčan	351/72	SO 29.1	Panský rybník - rekonstrukce hráze - nekapacitní výpust
V242	Tehov u Říčan	351/73	SO 29.1	Panský rybník - rekonstrukce hráze - nekapacitní výpust
V242	Tehov u Říčan	351/74	SO 29.1	Panský rybník - rekonstrukce hráze - nekapacitní výpust
V242	Tehov u Říčan	351/75	SO 29.1	Panský rybník - rekonstrukce hráze - nekapacitní výpust
V242	Tehov u Říčan	351/76	SO 29.1	Panský rybník - rekonstrukce hráze - nekapacitní výpust
V242	Tehov u Říčan	351/77	SO 29.1	Panský rybník - rekonstrukce hráze - nekapacitní výpust
V242	Tehov u Říčan	351/78	SO 29.1	Panský rybník - rekonstrukce hráze - nekapacitní výpust
V242	Tehov u Říčan	351/79	SO 29.1	Panský rybník - rekonstrukce hráze - nekapacitní výpust
V242	Tehov u Říčan	351/80	SO 29.1	Panský rybník - rekonstrukce hráze - nekapacitní výpust

V242	Tehov u Říčan	351/81	SO 29.1	Panský rybník - rekonstrukce hráze - nekapacitní výpust
V242	Tehov u Říčan	351/82	SO 29.1	Panský rybník - rekonstrukce hráze - nekapacitní výpust
V242	Tehov u Říčan	351/83	SO 29.1	Panský rybník - rekonstrukce hráze - nekapacitní výpust
V242	Tehov u Říčan	351/84	SO 29.1	Panský rybník - rekonstrukce hráze - nekapacitní výpust
V242	Tehov u Říčan	351/85	SO 29.1	Panský rybník - rekonstrukce hráze - nekapacitní výpust
V242	Tehov u Říčan	351/86	SO 29.1	Panský rybník - rekonstrukce hráze - nekapacitní výpust
V242	Tehov u Říčan	351/88	SO 29.1	Panský rybník - rekonstrukce hráze - nekapacitní výpust
V242	Tehov u Říčan	351/89	SO 29.1	Panský rybník - rekonstrukce hráze - nekapacitní výpust
V242	Tehov u Říčan	351/90	SO 29.1	Panský rybník - rekonstrukce hráze - nekapacitní výpust
V242	Tehov u Říčan	351/94	SO 29.1	Panský rybník - rekonstrukce hráze - nekapacitní výpust

Vlastník výše uvedených pozemků prohlašuje a svým podpisem potvrzuje, že (nehodící se přeškrtněte):

~~1) předběžně souhlasí s umístěním navrhovaného opatření na pozemcích v jeho vlastnictví~~


~~2) nesouhlasí s umístěním navrhovaného opatření na pozemcích v jeho vlastnictví~~


3) předběžně souhlasí s umístěním navrhovaného opatření na pozemcích v jeho vlastnictví za následujících podmínek:

1) HLEDKEM K OMEZENÉ POKYTNOSTI VODNÍHO VÝPUSTU VLIVEM
USAZOVÁNÍ SEDIMENTY POČADNĚTE DOPLNIT NAVRŽENÁ OPATŘENÍ O
OPRAVENÍ STÁVNÍHO SEDIMENTU A DOPLNĚNÍ ODEKOVACÍHO NAPEVNĚNÍ
NA NAVRHOVACÍ STRANĚ RYBNÍKA.

Toto předběžné stanovisko neslouží pro účely územního ani stavebního řízení.

V TEHOVĚ dne 28. 11. 2019


Podpis vlastníka pozemků



Kontaktní adresa:



PANSKÁ 102 25107 TEHOV

Telefon:

725 995 446

email:

oc@tehov.cz



STANOVISKO VLASTNÍKA DOTČENÉHO POZEMKU

Akce: Studie odtokových poměrů vč. návrhů možných protipovodňových opatření v povodí Rokytky

Investor akce: Magistrát hl. m. Prahy, Mariánské nám. 2, 110 01 Praha 1, spolufinancováno Evropským fondem

Vlastník pozemku: Městská část Praha-Královice

Adresa vlastníka: K Nedvězí 66, 10400 Praha - Královice

Pozemky dotčené navrhovaným opatřením:

ID	Katastrální území	Parc. číslo	ID opatření	Popis opatření
V083	Královice	106/1	SO 20.9.1	Přírodě blízká revitalizace vodního toku
V083	Královice	304/1	SO 20.2.10	Retenční nádrž (tůň) Královice
V083	Královice	5/9	SO 20.9.1	Přírodě blízká revitalizace vodního toku

Vlastník výše uvedených pozemků prohlašuje a svým podpisem potvrzuje, že (nehodící se přeškrtněte):

1) **předběžně souhlasí** s umístěním navrhovaného opatření na pozemcích v jeho vlastnictví

~~2) nesouhlasí~~ s umístěním navrhovaného opatření na pozemcích v jeho vlastnictví

~~3) předběžně souhlasí~~ s umístěním navrhovaného opatření na pozemcích v jeho vlastnictví za následujících podmínek:

Toto předběžné stanovisko neslouží pro účely územního ani stavebního řízení.

V Praze dne 28.11.2019

Podpis vlastníka pozemků


Kontaktní adresa:

K Nedvězí 66, Praha - Královice

Telefon:

602 329 663

email:



STANOVISKO VLASTNÍKA DOTČENÉHO POZEMKU

Akce: Studie odtokových poměrů vč. návrhů možných protipovodňových opatření v povodí Rokytky
 Investor akce: Magistrát hl. m. Prahy, Mariánské nám. 2, 110 01 Praha 1, spolufinancováno Evropským fondem
 Vlastník pozemku: Městská část Praha-Kolovraty
 Adresa vlastníka: Mírová 364/34, 10300 Praha - Kolovraty

Pozemky dotčené navrhovaným opatřením:

ID	Katastrální území	Parc. číslo	ID opatření	Popis opatření
V095	Kolovraty	1231/1	SO 23.5	Úprava jezu z pevného na pohyblivý
V095	Kolovraty	343/1	SO 23.5	Úprava jezu z pevného na pohyblivý
V095	Kolovraty	390	SO 23.5	Úprava jezu z pevného na pohyblivý
V095	Kolovraty	413	SO 23.5	Úprava jezu z pevného na pohyblivý

Vlastník výše uvedených pozemků prohlašuje a svým podpisem potvrzuje, že (nehodící se přeškrtněte):

- 1) **předběžně souhlasí** s umístěním navrhovaného opatření na pozemcích v jeho vlastnictví
- 2) ~~nesouhlasí~~ s umístěním navrhovaného opatření na pozemcích v jeho vlastnictví
- 3) ~~předběžně souhlasí~~ s umístěním navrhovaného opatření na pozemcích v jeho vlastnictví za následujících podmínek:

Toto předběžné stanovisko neslouží pro účely územního ani stavebního řízení.

V Praze dne 8. 12. 2019

Podpis vlastníka pozemku

Kontaktní adresa:

Telefon:

email:

264 410 504
 podateeng@kolovraty.cz

MĚSTSKÁ ČÁST PRAHA-KOLOVRATY
 Mírová 364/34, 103 00 Praha 10
 IČ 00240346



STANOVISKO VLASTNÍKA DOTČENÉHO POZEMKU

Akce: Studie odtokových poměrů vč. návrhů možných protipovodňových opatření v povodí Rokytky
 Investor akce: Magistrát hl. m. Prahy, Mariánské nám. 2, 110 01 Praha 1, spolufinancováno Evropským fondem
 Vlastník pozemku: Pražská plynárenská, a.s.
 Adresa vlastníka: Národní 37/38, 11000 Praha - Nové Město
 Pozemky dotčené navrhovaným opatřením:

ID	Katastrální území	Parc. číslo	ID opatření	Popis opatření
V245	Libeň	3020/1	SO 02.2	Přírodě blízká revitalizace vodního toku

Vlastník výše uvedených pozemků prohlašuje a svým podpisem potvrzuje, že (nehodící se přeškrtněte):

- 1) **předběžně souhlasí** s umístěním navrhovaného opatření na pozemcích v jeho vlastnictví
- 2) **nesouhlasí** s umístěním navrhovaného opatření na pozemcích v jeho vlastnictví
- 3) **předběžně souhlasí** s umístěním navrhovaného opatření na pozemcích v jeho vlastnictví za následujících podmínek:

V BLÍZKOSTI NOVĚ NAVRHOVANÉ TRASY KORTA VEDE
 PLYNOVOD (STŘEDOTLAK) A JSOU REGULAČNÍ STANICE
 PLYNU. PRO BUDOUCÍ REALIZACI JE NUTNÁ KONSULTACE.

Toto předběžné stanovisko neslouží pro účely územního ani stavebního řízení.

V PRAZE dne 10.12.2019

Podpis vlastníka pozemku

Kontaktní adresa:

Telefon:

email:

U PLYNÁRNÝ 500, 145 08 PRAHA 4
 777 916 935
 PETR.ZIMACEK@PPSM.CZ



Váš dopis zn.
Ze dne
Naše zn. S13000/59382/2019-SZDC-
OR PHA-OPS
Listů/příloh 1/0
Vyřizuje Ing. Ksenia Moreva
Telefon +420 972 224 834
Mobil
E-mail Moreva@szdc.cz
Datum 6. prosince 2019

Vodohospodářský rozvoj a výstavba a.s.

Nábřežní 90/ 4
150 56 Praha 5 – Smíchov

Vyjádření Správy železniční dopravní cesty, státní organizace ke studii

Na základě předložené žádosti a projektu vydává Správa železniční dopravní cesty, státní organizace (dále jen SZDC), Oblastní ředitelství Praha (dále jen OR Praha), podle zákona č. 183/2006 Sb., o územním plánování a stavebním řádu (stavební zákon), v platném znění toto:

Vyjádření ke studii

Pro projekt:

Název projektu:	Studie odtokových poměrů včetně návrhů možných protipovodňových opatření v povodí Rokytky
Místo stavby:	povodí Rokytky
Žadatel:	Vodohospodářský rozvoj a výstavba a.s., Nábřežní 90/ 4, 150 56, Praha 5
Objednatel:	Magistrát hl. m. Prahy, Mariánské náměstí 2/ 2, 110 01 Praha 1

Předmětem studie je vyhodnocení odtokových poměrů a návrh opatření ke zlepšení povodňové ochrany sídel, obyvatel, a jejich majetku, opatření ke zlepšení ekologického stavu vodních toků a zadržení vody v krajině.

Zájmová oblast se nachází v ochranném pásmu dráhy a také na pozemcích SZDC.

SZDC s předloženým projektem a navrhovanými opatřeními

předběžně s o u h l a s í

za předpokladu, že budou splněny následující podmínky:

- Přípravu a projektování navrhovaných opatření požadujeme nadále koordinovat a konzultovat se SZDC.**
- Stavba bude navržena tak, aby ani v budoucnu nedošlo k porušení její funkce vlivem provozu dráhy. Na případné stížnosti na negativní vlivy plynoucí z provozu železniční dopravy a souvisejících činností nebude brán zřetel.
- Navrhovanými opatřeními nesmí být ohrožena bezpečnost dráhy a drážní dopravy ani nesmí být narušena plynulost železničního provozu.**

4. Navržená opatření musí respektovat provoz dráhy a rozsah drážních zařízení. V důsledku opatření nesmí dojít ke ztížení, nebo zamezení přístupu a údržby objektů a zařízení v majetku SŽDC.
5. Navrhovaná opatření nesmí mít negativní důsledek na hydrologické poměry v okolí drážního tělesa (jako např. zvýšení spodní vody, hrozba zaplavení drážního tělesa, zvýšení erozního rizika aj.).
6. Veškeré vody musí být odváděny mimo drážní pozemky a mimo drážní odvodňovací zařízení.
7. **Požadujeme předložit k projednání další stupeň projektové dokumentace vypracované ve vztahu k dráze (DUR/DSP).** Do předložené dokumentace je nutné zahrnout veškeré stavby a činnosti v ochranném pásmu, resp. obvodu dráhy, a to i stavby na ohlášení nebo realizované podle § 103 zákona č. 183/2006 Sb. (stavební zákon). Náležitosti projektové dokumentace potřebné pro vydání souhrnného stanoviska, viz webové stránky OŘ Praha (www.szdc.cz → O nás → Organizační jednotky SŽDC → Oblastní ředitelství Praha → Ochranné pásmo dráhy) – dokumentaci zašlete v elektronické podobě (poštou na CD, elektronicky na e-mail ePodatelnaORPHA@szdc.cz, příp. datovou schránkou uccchjm).

Předložená dokumentace musí obsahovat mj. soupis dotčených pozemků, záborový elaborát pozemků SŽDC vč. zakreslu záboru do katastrální mapy; situační výkres širších vztahů; podrobnou situaci v ochranném pásmu a obvodu dráhy M 1:1000 nebo 1:500 s vyznačením vzdálenosti stavby od osy koleje v místě největšího přiblížení, s vyznačením hranic a čísel pozemkových parcel; okótované příčné řezy kolmo k trati v místě největšího přiblížení stavby k trati vč. zakreslení osy krajní koleje, hranice pozemků SŽDC; podpěr TV (trakčního vedení) a mezilehlého terénu, (z příčného řezu musí být patrné výškové poměry vzhledem k temenu kolejnice a vzdálenostní poměry vzhledem k ose koleje).

Toto vyjádření nenahrazuje souhlas Drážního úřadu ve smyslu ustanovení § 7 odst. 3, nebo § 9 odst. 1 zákona č. 266/1994 Sb., o dráhách. Stavebník požádá o souhlas se stavbou v ochranném pásmu dráhy rovněž Drážní úřad, sekci stavební - oblast Praha, Wilsonova 300/8, 121 06, Praha 2 (bližší informace na www.ducr.cz → Činnosti → Speciální stavební úřad).

Toto vyjádření je vydáno jako předběžné vyjádření k projektu „Studie odtokových poměrů včetně návrhů možných protipovodňových opatření v povodí Rokytky“. Nelze je použít jako podklad pro řízení u příslušného stavebního úřadu nebo pro zahájení stavby.

Toto vyjádření se týká předmětné studie pouze v rozsahu předloženého projektu a platí 2 roky od data vydání.

Pro případné další žádosti a/nebo jiná podání týkající se předmětné stavby (např. při předkládání žádostí k dalšímu stupni dokumentace stavby) bychom Vás rádi požádali, abyste uváděli naše číslo jednací pro naši rychlejší orientaci k uvedenému záměru.



Libor Škvára
náměstek ředitele pro techniku

Správa železniční dopravní cesty,
státní organizace
Oblastní ředitelství Praha
Partyzánská 24, 170 00 Praha 7
IČ: 70994234, DIČ: CZ70994234
(700)



OPERAČNÍ PROGRAM
ŽIVOTNÍ PROSTŘEDÍ



EVROPSKÁ UNIE
Evropský fond soudržnosti

Podpora
veřejných a soukromých

VODOHOSPODÁRSKÝ ROZVOJ
A VÝSTAVBA a.s.

Došlo 12. 12. 2019

Číslo Datum 0000

STANOVISKO VLASTNÍKA DOTČENÉHO POZEMKU

Akce: Studie odtokových poměrů vč. návrhů možných protipovodňových opatření v povodí Rokytky

Investor akce: Magistrát hl. m. Prahy, Mariánské nám. 2, 110 01 Praha 1, spolufinancováno Evropským fondem

Vlastník pozemku: Správa železniční dopravní cesty, státní organizace

Adresa vlastníka: Dlážděná 1003/7, 11000 Praha - Nové Město

Pozemky dotčené navrhovaným opatřením:

ID	Katastrální území	Parc. číslo	ID opatření	Popis opatření
V164	Libeň	4012/19	SO 02.2	Přírodě blízká revitalizace vodního toku
V164	Říčany u Prahy	1705/1	SO 28.2	Přírodě blízká revitalizace vodního toku

Vlastník výše uvedených pozemků prohlašuje a svým podpisem potvrzuje, že (nehodící se přeškrtněte):

- ~~1) předběžně souhlasí s umístěním navrhovaného opatření na pozemcích v jeho vlastnictví~~
- ~~2) nesouhlasí s umístěním navrhovaného opatření na pozemcích v jeho vlastnictví~~
- 3) předběžně souhlasí s umístěním navrhovaného opatření na pozemcích v jeho vlastnictví za následujících podmínek:

PODRZENÍ VYDANÉHO VYJÁDŘENÍ SPRÁVY ŽELEZNIČNÍ DOPRAVNÍ CESTY
S Č.J. S13000/59382/2019-SĚDC-OR PHA-OPS ZE DNE 6.12.2019,
KTERÉ PŘIKLA'DÁME.

Toto předběžné stanovisko neslouží pro účely územního ani stavebního řízení.

V PRAZE dne 6.12.2019

Libor Škvára
náměstek ředitele pro techniku
Oblastní ředitelství Praha



Podpis vlastníka pozemků

Kontaktní adresa:

Telefon:

email:

Správa železniční dopravní cesty,
státní organizace
Oblastní ředitelství Praha
Partyzánská 24, 170 00 Praha 7
IČ: 70994234, DIČ: CZ70994234
(700)



STANOVISKO VLASTNÍKA DOTČENÉHO POZEMKU

Akce: Studie odtokových poměrů vč. návrhů možných protipovodňových opatření v povodí Rokytky

Investor akce: Magistrát hl. m. Prahy, Mariánské nám. 2, 110 01 Praha 1, spolufinancováno Evropským fondem

Vlastník pozemku: Státní statek hl.m. Prahy v likvidaci""

Adresa vlastníka: Holečková 3178/8, 15000 Praha - Smíchov

Pozemky dotčené navrhovaným opatřením:

ID	Katastrální území	Parc. číslo	ID opatření	Popis opatření
V767	Hostavice	918	SO 08.1	Přírodě blízká revitalizace vodního toku

Vlastník výše uvedených pozemků prohlašuje a svým podpisem potvrzuje, že (nehodící se přeškrtněte):

- ☒ **předběžně souhlasí** s umístěním navrhovaného opatření na pozemcích v jeho vlastnictví
- ☒ **nesouhlasí** s umístěním navrhovaného opatření na pozemcích v jeho vlastnictví
- ☒ **předběžně souhlasí** s umístěním navrhovaného opatření na pozemcích v jeho vlastnictví za následujících podmínek:

Toto předběžné stanovisko neslouží pro účely územního ani stavebního řízení.

V PRAZE dne 09.12.2019

Státní statek hl. m. Prahy

podnik v likvidaci

150 64 Praha 5, Holečková 8

kontak: Turnovského 2, 100 00 Praha 10

Podpis vlastníka pozemků

Kontaktní adresa:

TURNOVSKÉHO 294/2, 10000 PRAHA 10

Telefon:

274 815 091

email:

STATNISTATEK@SEZNAM.CZ

MĚSTSKÝ ÚŘAD ŘÍČANY, Masarykovo nám. 53, 251 01 ŘÍČANY
OSADNÍ VÝBOR PACOV
tel. 323/ 618 129

V Pacově 25.1.2016

Městský úřad v Říčanech
Odbor správy majetku
Ing. Evžen Heyrovský, vedoucí odboru
Dále: Ing. Arch. Alice Štěpánková
vedoucí oddělení investic
Ing. Jiří Sedláček
referent oddělení investic

Věc

Vyjádření OV Pacov k „Vyhledávací studii retenčních kapacit ve spádovém území Říčany – G.1.Lokalita 1“ (podél potoku Rokytka) vypracovaném VRV, a.s. v srpnu 2015

Dle názoru občanů Pacova, který vychází z jejich znalosti historie předmětné lokality, by realizace zadržování vody dle výše uvedené studie možná trochu snížila přítok vody do Prahy při povodních, ale zhoršila by životní podmínky zde žijících obyvatel.

Ze studie vyplývá, že pro její vypracování nebyl proveden geologický průzkum a že také není známa historie zmíněné lokality. V lokalitě se nacházely do 70 let minulého století místními sedláky řádně sečené louky, které byly o 0,5 m až 2 m níže než je stávající povrch. Uprostřed luk byly vodoteče, které odváděly vodu do potoka Rokytka. Pokud nastala jarní, či letní povodeň, vodu zachytil násyp staré silnice 101 (dnes ulice Stará). Část vody otekla, část se vsákla, část odpařila. Stávající povrch vznikl rozproštěním vykopané zeminy a jiných, také odpadních materiálů (stavební suť, panely, dráty, sudy, barvy, gumy, futra dveří apod.) dovezených a uložených sem při stavbě metra v Praze. Pokud by se měl tento přirozený stav navrátit, znamenalo by to všechn tento materiál odvést, což při jeho odhadovaném množství cca 100 000 m³ by bylo dosti neekonomické. Studií navrhované řešení by znamenalo, mj. také, obrovské množství odkopu a odvozu zeminy, materiálu a odpadů, a bylo by rovněž neekonomické.

Dále je třeba konstatovat, že realizace dle navrhované studie by značně zasáhla do soukromého vlastnictví obyvatel. Navrhovaná suchá hráz by, dle výpočtu z hodnot uvedených ve vzorovém příčném řezu, dosahovala šíře v její patě od 16 m při výšce 2 m a 33 m při výšce 5 m! Nejen, že by, mj. např., zabrala velkou část oplocené zahrady manželů Markových (v studii opomenuté ppč. 224/7 a 188/4) a část oplocené zahrady p. M.Lancingera (ppč. 158/2), ale přešla by, již zde výše zmíněnou, ulici Stará, která je pokračováním nové cyklostezky vedoucí od ul. Mozartova k mostku přes potok a slouží obyvatelům Pacova k jejich přístupu do vlastního města. Hráz by přístup znemožnila. Dále je třeba zmínit, že není pravdou, že stávající koryto potoka Rokytka je přímé, jak směrově, tak i výškově. Potok teče stále v původním, meandrujícím korytě, v různém podélném spádu a tím vytváří tůň. Zavážením odpadů z pražského metra došlo u potoka pouze ke zvýšení břehů. Ty by se však objevily i u nově navrhovaného meandrujícího toku, přestože to studie částečně řeší výkopem berm o šíři 3 m na obě strany od navrhovaného koryta. Odkop a odvoz

materiálu z oblasti berm a navrhovaných tůní by se značně prodražil, protože by nemohl být, pro výše zmíněné nedostatky, použit ke stavbě hrází.



Na závěr je třeba konstatovat, že obyvatelé přilehlých rodinných domů s pomocí MÚ Říčany pečují o stav povrchu předmětné lokality. Kromě řádně vysekávaných luk, které slouží ke hrám dětem z blízké školky a občanům Říčan k procházkám, jsou zde remízky s listnatými a jehličnatými stromy a kolem potoka jsou keře sloužící jako úkryt srnkám, zajícům a bažantům. Toto vše by bylo, ve studii navrhovaným řešením, nenávratně ztraceno. Obyvatelé by se nedostali, díky hrázi, pěšky do města, někteří by přišli o část svých pozemků, děti ze školky by si neměly kde hrát, obyvatelé kde procházet a obyvatelé přilehlých domů by byli obtěžováni komáry z navrhovaných tůní. Proto nelze jinak, než řešení uvedené ve výše uvedené studii vypracované VRV, a.s., odmítnout.

Za OV Pacov vypracoval: Ing. Jiří Jiroušek

Za osadní výbor Pacov:

Ing. Věra Krejčová

Městská část Praha 9
Radní městské části
pro oblast majetku a bytovou politiku



V Praze dne 18.12.2019

Věc : Stanovisko

Městská část Praha 9 vydává

nesouhlasné stanovisko

k projektu „**Studie odtokových poměrů včetně návrhů možných protipovodňových opatření v povodí Rokytky**“. Předmětem studie je vyhodnocení odtokových poměrů a návrh opatření ke zlepšení povodňové ochrany sídel, obyvatel a jejich majetku, opatření ke zlepšení ekologického stavu vodních toků a zadržení vody v krajině.

Dotčené pozemky ve vlastnictví hl.m. Prahy, svěřená správa MČ Praha 9:

Parc.č. 3032, 3033, 3034, 3035, 3039/11, 3039/15, 3045/2, 3046/2, 3052/10, 3052/11, 3052/12, 3052/14, 3052/20, 3052/33, 3074, 3075/1, 3075/2, 3076/5, 3894/1, 3899/1 v k.ú. Libeň a parc.č. 2146/4 v k.ú. Vysočany.

Pořizovatelem studie je MHMP, zpracovatelem je VRD+Šindlar, zast. vedoucím společníkem Vodohospodářským rozvojem a výstavbou a.s. Projekt je spolufinancován Evropským fondem - Operační program životního prostředí.

MČ Praha 9 sděluje, že bere výše uvedený projekt na vědomí, a vítá Váš zájem řešení území koryta Rokytky z hlediska odtokových poměrů vedoucí ke zlepšení ekologického stavu vodních toků.

MČ Praha 9 si je vědoma složitosti problematiky také s ohledem na ochranu životního prostředí i osob a majetku.

Z hlediska ochrany přírody, krajiny a městské zeleně MČ Praha 9 sděluje, že nový návrh trasy koryta Rokytky v podobě meandrů není pro vymezené území vhodný. Meandry obecně povodňový průtok zpomalují a povolují rozliv do okolí, což se v hustě obydleném městském prostředí nehodí. Pro toto prostředí nejsou vhodná slepá ramena, tůňe, ani stěhování toku.

Předložené podklady uvádějí, že koryto je na stoletou vodu dimenzováno, kromě jezu. Jeho další technické úpravy dle MČ Praha 9 nejsou pro lokalitu žádoucí, protože v povodňovém plánu jsou stanovena opatření, která správce toku při velké vodě nezajišťuje nebo nestihne zajistit a velká voda se pak v území rozlije. Pro MČ Praha 9 je tedy výhodnější, když povodňová voda z jejího území odeteče co nejdříve.


Z předložených podkladů se jeví, že by došlo k výrazné změně podoby celého území, které má dnes ustálenou průchodnost, využití, podobu intenzivní městské a rekreační zeleně. Opatření

by se dotkla ploch veřejné zeleně ve správě MČ P9, např. parku Podviní a jeho blízkého okolí, včetně cyklostezky a sportoviště.

Současná napřímená podoba toku není záležitostí umělého napřimování toku v minulosti, ale historicky koresponduje s mlýnem (Podvinný mlýn), a náhonem pro něj, který by navrhovanou změnou nenávratně zanikl.

Zároveň se na Vás obracíme se žádostí o poskytování průběžných informací, týkajících se výše uvedeného projektu, zejména konkrétních opatření na území MČ Prahy 9 v jednotlivých fázích projednávání projektu.

JUDr. Jana Nowaková Těmínová



VDR a.s.
Divize 02
Nábřeží 4
150 56 Praha 5

Doložka dle § 43 odst. 1 zák. č. 131/2000 Sb. o hl. m. Praze

Městská část Praha 9

Útvar:

Zveřejněno od do 7/19

Schváleno usnesením RMČ č.

Schváleno usnesením ZMČ č.

Vyhotovil:

ÚŘAD PRO ZASTUPOVÁNÍ STÁTU VE VĚCECH MAJETKOVÝCH
RAŠÍNOVO NÁBŘEŽÍ 390/42, 128 00 NOVÉ MĚSTO, PRAHA 2
ÚZEMNÍ PRACOVISŤE STŘEDNÍ ČECHY
RAŠÍNOVO NÁBŘEŽÍ 390/42, 128 00 PRAHA 2 - NOVÉ MĚSTO
ODBOR HOSPODAŘENÍ S MAJETKEM STÁTU



317/S/2020-HMSO

ŠINDLAR s. r. o.
Na Brně 372/2a
500 06 Hradec Králové

VÁŠ DOPIS ZN.:

PŘIJATO DNE: 02.01.2020

NAŠE Č.J.: UZSVM/S/4/2020-HMSO

VYŘIZUJE: Matějková Eva, Ing.

ÚTVAR: 2031

TELEFON: +420 225 776 818

E-MAIL: Eva.Matejkova@uzsvm.cz

DAT.SCHRÁNKA: 4bdfs4u

DATUM: 20. 1. 2020

Říčany u Prahy p.č. 656/2, 656/3, 656/4, 656/5, 656/7, 656/8 – vyjádření vlastníka dotčených pozemků

Vážení,

na základě žádosti o vyjádření vlastníka dotčených pozemků v k.ú. Říčany u Prahy a zaslaných podkladů sdělujeme, že Úřad pro zastupování státu ve věcech majetkových nemá námitek k předloženým protipovodňovým opatřením, týkající se výše uvedených pozemků, za předpokladu zachování stávající zeleně - keřů a stromů na uvedených pozemcích.

S pozdravem

ÚŘAD PRO ZASTUPOVÁNÍ STÁTU
VE VĚCECH MAJETKOVÝCH
Územní pracoviště Střední Čechy
odbor Hospodaření s majetkem státu
-1-

RNDr. Miroslav Šimon
ředitel odboru
Hospodaření s majetkem státu

Příloha

- Stanovisko vlastníka dotčeného pozemku



OPERAČNÍ PROGRAM
ŽIVOTNÍ PROSTŘEDÍ



EVROPSKÁ UNIE
Fond soudržnosti
Pro vodu,
vzduch a přírodu

STANOVISKO VLASTNÍKA DOTČENÉHO POZEMKU

Akce: Studie odtokových poměrů vč. návrhů možných protipovodňových opatření v povodí Rokytky

Investor akce: Magistrát hl. m. Prahy, Mariánské nám. 2, 110 01 Praha 1, spolufinancováno Evropským fondem

Vlastník pozemku: Úřad pro zastupování státu ve věcech majetkových

Adresa vlastníka: Rašínovo nábřeží 390/42, 12800 Praha, Nové Město

Pozemky dotčené navrhovaným opatřením:

ID	Katastrální území	Parc. číslo	ID opatření	Popis opatření
S209	Říčany u Prahy	656/2	SO 32a	Ochranné zatravění
S209	Říčany u Prahy	656/3	SO 32a	Ochranné zatravění
S209	Říčany u Prahy	656/4	SO 32a	Ochranné zatravění
S209	Říčany u Prahy	656/5	SO 32a	Ochranné zatravění
S209	Říčany u Prahy	656/7	SO 32a	Ochranné zatravění
S209	Říčany u Prahy	656/8	SO 32a	Ochranné zatravění

Vlastník výše uvedených pozemků prohlašuje a svým podpisem potvrzuje, že (nehodící se přeškrtněte):

- 1) ~~předběžně souhlasí~~ s umístěním navrhovaného opatření na pozemcích v jeho vlastnictví
- 2) ~~nesouhlasí~~ s umístěním navrhovaného opatření na pozemcích v jeho vlastnictví
- 3) **předběžně souhlasí** s umístěním navrhovaného opatření na pozemcích v jeho vlastnictví za následujících podmínek:

Zachování stávajících stromů - stromů a keřů na uvedených pozemcích

Toto předběžné stanovisko neslouží pro účely územního ani stavebního řízení

V Praze dne 20.01.2020

**ÚŘAD PRO ZASTUPOVÁNÍ STÁTU
VE VĚCÍCH MAJETKOVÝCH**
Územní pracoviště Střední Čechy
odbor Hospodaření s majetkem státu
-1-

Podpis vlastníka pozemků

Kontaktní adresa:

Telefon:

email:

Úřad, Rašínovo nábř. 390/42, Praha 1
+420 225 446 818
eva.matejkova@uzsvm.cz



STANOVISKO VLASTNÍKA DOTČENÉHO POZEMKU

Akce: Studie odtokových poměrů vč. návrhů možných protipovodňových opatření v povodí Rokytky

Investor akce: Magistrát hl. m. Prahy, Mariánské nám. 2, 110 01 Praha 1, spolufinancováno Evropským fondem

Vlastník pozemku: Obec Všešary

Adresa vlastníka: Jaroslava Baťchy 141, 25163 Všešary

Pozemky dotčené navrhovaným opatřením:


ID	Katastrální území	Parc. číslo	ID opatření	Popis opatření
S169	Všešary u Říčan	1073/1	SO 35d	Ochranné zatravění
S169	Všešary u Říčan	1073/2	SO 35d	Ochranné zatravění
S169	Všešary u Říčan	1074/1	SO 35d	Ochranné zatravění
S169	Všešary u Říčan	1074/2	SO 35b	Průleh
S169	Všešary u Říčan	1074/2	SO 35d	Ochranné zatravění
S169	Všešary u Říčan	509/1	SO 35d	Ochranné zatravění
S169	Všešary u Říčan	509/11	SO 35d	Ochranné zatravění
S169	Všešary u Říčan	509/2	SO 35d	Ochranné zatravění
S169	Všešary u Říčan	509/3	SO 35d	Ochranné zatravění
S169	Všešary u Říčan	511/2	SO 35d	Ochranné zatravění
S169	Všešary u Říčan	511/3	SO 35d	Ochranné zatravění

Vlastník výše uvedených pozemků prohlašuje a svým podpisem potvrzuje, že (nehodící se přeškrtněte):

1) **předběžně souhlasí** s umístěním navrhovaného opatření na pozemcích v jeho vlastnictví

2) ~~nesouhlasí~~ s umístěním navrhovaného opatření na pozemcích v jeho vlastnictví

3) ~~předběžně souhlasí~~ s umístěním navrhovaného opatření na pozemcích v jeho vlastnictví za následujících podmínek:



Toto předběžné stanovisko neslouží pro účely územního ani stavebního řízení.

V VŠEŠARU dne 20. 1. 2020

Podpis vlastníka pozemků

Kontaktní adresa:


JAROSLAVA BAŤCHY 141
25163 VŠEŠARY
TEL: 602 120 674 umstostarosta@obecusestary.cz

Telefon:

email:

602 120 674

mistostarosta@obec-vsestary.cz





STUDIE ODTOKOVÝCH POMĚRŮ VČETNĚ NÁVRHŮ
ÚŘAD MĚSTSKÉ ČÁSTI PRAHA-KOLODĚJE
MOŽNÝCH PROTIPOVODŇOVÝCH OPATŘENÍ V POVODÍ ROKYTKY



č.j.	2057/2019	přiděleno
MCP - KLDJ		
Doručeno dne	26.11.2019	
přílohy	spisový znak	
4/1	skartační znak / lhůta	

Městská část Praha-Koloděje K jízdárně 9/20 19016 Praha - Koloděje	
CZ.05.1.24/0.0/0.0/16_035/0002423	zn.: 02-P-235/19

V180

Zhotovitel: Společnost „VRV+ŠINDLAR“

Vedoucí společnosti: Vodohospodářský rozvoj a výstavba a.s., Nábřeží 4, Praha 5, 150 00

V Praze dne 22.11.2019

Žádost o vyjádření vlastníka dotčeného pozemku/ů k navrhovaným opatřením, která byla vypracována v rámci projektu - „Studie odtokových poměrů včetně návrhů možných protipovodňových opatření v povodí Rokytka“

Vážená paní, vážený pane,

dovolujeme si Vás oslovit s žádostí o spolupráci na projektu „**Studie odtokových poměrů včetně návrhů možných protipovodňových opatření v povodí Rokytka**“ (dále jen "studie"), a to ve věci zjištění Vašeho názoru a předběžného stanoviska k pozemkům ve Vašem vlastnictví, které mohou být dotčeny navrhovaným opatřením.

Předmětem studie je vyhodnocení odtokových poměrů a návrh opatření ke zlepšení povodňové ochrany sídel, obyvatel, a jejich majetku, opatření ke zlepšení ekologického stavu vodních toků a zadržení vody v krajině.

Pořizovatelem studie je Magistrát hl. m. Prahy, který uspěl u Státního fondu životního prostředí ČR s žádostí o dotaci na studii. Projekt je spolufinancován Evropským fondem – Operační program životního prostředí.

Na základě veřejného výběrového řízení byl vybrán zpracovatel, společnost VRV+ ŠINDLAR, zastoupená vedoucím společností Vodohospodářský rozvoj a výstavba a.s., Nábřeží 4/90, Praha 5, 150 00.

Dále si Vám dovolujeme přílohou tohoto dopisu zaslat formulář „STANOVISKO VLASTNÍKA DOTČENÉHO POZEMKU“ s výpisem Vašich pozemků, které jsou dotčeny navrhovaným opatřením. Rádi bychom Vás požádali o seznámení se s přiloženým formulářem a jeho následné vyplnění. V případě nejasností ohledně přiloženého formuláře nás neváhejte kontaktovat, rádi Vám odpovíme na případné otázky.

Cílem této etapy studie je zmapovat postoj jednotlivých vlastníků pozemků k navrhovaným opatřením. Vaše předběžné stanovisko bude sloužit jako jeden ze stěžejních podkladů pro rozhodovací analýzu pro navazující kroky dalšího způsobu řešení přípravy opatření.

Popis navrhovaných opatření se zákresem jeho umístění nad katastrální mapou včetně možnosti stažení technických zpráv a výkresů je k dispozici na internetových stránkách vedených na adrese: <https://www.vrv.cz/soprokytka/>

maj 30.10.


toler@vrv.cz



OPERAČNÍ PROGRAM
VÝVOJ A UDRŽIVOST



EVROPSKÝ FOND
ROZVOJE A UDRŽIVOSTI



STANOVISKO VLASTNÍKA DOTČENÉHO POZEMKU

Akce: Studie odtokových poměrů vč. návrhů možných protipovodňových opatření v povodí Rokytky

Investor akce: Magistrát hl. m. Prahy, Mariánské nám. 2, 110 01 Praha 1, spolufinancováno Evropským fondem

Vlastník pozemku: Městská část Praha-Koloděje

Adresa vlastníka: K jízdárně 9/20, 19016 Praha - Koloděje

Pozemky dotčené navrhovaným opatřením:

ID	Katastrální území	Parc. číslo	ID opatření	Popis opatření
V180	Koloděje	196/1	SO 14.2	Přírodě blízká revitalizace vodního toku
V180	Koloděje	196/13	SO 14.2	Přírodě blízká revitalizace vodního toku
V180	Koloděje	196/17	SO 14.2	Přírodě blízká revitalizace vodního toku
V180	Koloděje	196/18	SO 14.2	Přírodě blízká revitalizace vodního toku
V180	Koloděje	196/20	SO 14.2	Přírodě blízká revitalizace vodního toku
V180	Koloděje	196/21	SO 14.2	Přírodě blízká revitalizace vodního toku
V180	Koloděje	196/34	SO 14.2	Přírodě blízká revitalizace vodního toku
V180	Koloděje	196/6	SO 14.2	Přírodě blízká revitalizace vodního toku
V180	Koloděje	196/7	SO 14.2	Přírodě blízká revitalizace vodního toku
V180	Koloděje	224/1	SO 14.2	Přírodě blízká revitalizace vodního toku
V180	Koloděje	224/3	SO 14.2	Přírodě blízká revitalizace vodního toku
V180	Koloděje	224/4	SO 14.2	Přírodě blízká revitalizace vodního toku
V180	Koloděje	669/1	SO 14.2	Přírodě blízká revitalizace vodního toku
V180	Koloděje	675/17	SO 14.2	Přírodě blízká revitalizace vodního toku
V180	Koloděje	690/20	SO 14.2	Přírodě blízká revitalizace vodního toku
V180	Koloděje	690/22	SO 14.2	Přírodě blízká revitalizace vodního toku
V180	Koloděje	690/3	SO 14.2	Přírodě blízká revitalizace vodního toku
V180	Koloděje	697/1	SO 14.2	Přírodě blízká revitalizace vodního toku
V180	Koloděje	697/2	SO 14.2	Přírodě blízká revitalizace vodního toku
V180	Koloděje	700/1	SO 14.2	Přírodě blízká revitalizace vodního toku
V180	Koloděje	700/7	SO 14.2	Přírodě blízká revitalizace vodního toku
V180	Koloděje	701/1	SO 14.2	Přírodě blízká revitalizace vodního toku
V180	Koloděje	708/1	SO 14.2	Přírodě blízká revitalizace vodního toku
V180	Koloděje	708/4	SO 14.2	Přírodě blízká revitalizace vodního toku
V180	Koloděje	710	SO 14.2	Přírodě blízká revitalizace vodního toku
V180	Koloděje	711	SO 14.2	Přírodě blízká revitalizace vodního toku

Vlastník výše uvedených pozemků prohlašuje a svým podpisem potvrzuje, že (nehodící se přeškrtněte):


1) **předběžně souhlasí** s umístěním navrhovaného opatření na pozemcích v jeho vlastnictví

2) **nesouhlasí** s umístěním navrhovaného opatření na pozemcích v jeho vlastnictví

3) předběžně souhlasí s umístěním navrhovaného opatření na pozemcích v jeho vlastnictví za následujících podmínek:

Toto předběžné stanovisko neslouží pro účely územního ani stavebního řízení.

V Prac dne 27. 1. 2020


.....
Podpis vlastníka pozemku

Kontaktní adresa:


MČ Praha - Koloděje

Telefon:

603 516 522

email:

angela.moravkova@kolodaje.cz



MĚSTSKÝ ÚŘAD V ŘÍČANECH

Masarykovo náměstí 53/40 | 251 01 Říčany

tel.: +420 323 618 111 | fax: +420 323 603 734 | e-mail: podatelna@ricany.cz | www.ricany.cz

Vaše značka/ze dne: 02-P-242/19/26.11.2019

Č.ev.: 2900/2020

Č.j.: 415955/2019-MURI/OŽP-00081

Útvar MěÚ: odbor životního prostředí

Počet stejnopisů: 2

Vyřizuje: Markéta Zelená DiS.

Telefon (linka): 265

E-mail: marketa.zelena@ricany.cz

Způsob odeslání: datová schránka

Vodohospodářský rozvoj a výstavba a.s.

Nábřežní ul. č. 4

Praha 5

15000

V Říčanech dne: 20.1.2020

VĚC: SOUHLAS S VYDÁNÍM ÚZEMNÍHO ROZHODNUTÍ PODLE USTANOVENÍ § 14 ODS. 2 ZÁKONA Č. 289/1995 SB, O LESÍCH A O ZMĚNĚ A DOPLNĚNÍ NĚKTERÝCH ZÁKONŮ, VE ZNĚNÍ POZDĚJŠÍCH PŘEDPISŮ

Z Á V A Z N Ě S T A N O V I S K O

Městský úřad v Říčanech-obecní úřad obce s rozšířenou působností, stanovený podle ust. § 2 odst. 1 zákona č. 314/2002 Sb., o stanovení obcí s pověřeným obecním úřadem a stanovení obcí s rozšířenou působností, ve znění pozdějších předpisů a ust. § 66 zákona č. 128/2000 Sb., o obcích (obecní zřízení), ve znění pozdějších předpisů, konkrétně odbor životního prostředí, jako orgán státní správy lesů věcně příslušný podle ust. § 48 odst. 2 písm. c) zákona č. 289/1995 Sb., o lesích a o změně a doplnění některých zákonů, ve znění pozdějších předpisů (dále jen lesní zákon) a jako místně příslušný podle ust. § 11 zákona č. 500/2004 Sb., správní řád, ve znění pozdějších předpisů (dále jen správní řád), na základě žádosti ze dne 28.11.2019 pod e.č. 420424/2019, kterou podala společnost Vodohospodářský rozvoj a výstavba a.s.; IČ: 47116901 se sídlem: Nábřežní ul. č. 4, 15000 Praha 5 podle ust. § 14 odst. 2 lesního zákona závazným stanoviskem uděluje

s o u h l a s

s vydáním územního rozhodnutí pro umístění stavby „**Studie odtokových poměrů včetně návrhů možných protipovodňových opatření v povodí Rokytky**“ (SO 24.3, SO 27.4, SO 27.5, SO 31c, SO 33d) na pozemcích dle projektu v obci Říčany v k.ú. Říčany u Prahy, v obci Tehov v k.ú. Tehov u Říčan, v obci Světlava v k.ú. Světlava u Říčan, v obci Tehovec v k.ú. Tehovec, v obci Všestary v k.ú. Všestary u Říčan a na pozemcích určených k plnění funkcí lesa p.č. 508/2, 574/1, 1810/1 a 1810/2 v obci Říčany v k.ú. Říčany u Prahy a vše ve vzdálenosti do 50 metrů od okraje pozemků určených k plnění funkcí lesa p.č. 1635/8, 1635/9, 508/1, 508/2, 574/1, 1810/1, 1810/2 v obci Říčany v k.ú. Říčany u Prahy a pozemků určených k plnění funkcí lesa p.č. 674, 437/1, 436/1 v obci Tehov v k.ú. Tehov u Říčan.

Souhlas se uděluje za těchto podmínek:

- ***Pozemek určený k plnění funkcí lesa nebude sloužit jako deponie zeminy z výkopových prací, skládky materiálu nebo jako skládka odpadu nebo k umístění provizorních staveb.***



- **Nedojde k poškození v nadzemní ani kořenové části okolního porostu; nepřipustné je i dočasné zahrnutí bází stromů zeminou.**

Odůvodnění:

Městský úřad v Říčanech, odbor životního prostředí, jako věcně příslušný orgán státní správy lesů obdržel dne 28.11.2019 pod e.č. 420424/2019 žádost, kterou podala společnost Vodohospodářský rozvoj a výstavba a.s.; IČ: 47116901 se sídlem: Nábřeží ul. č. 4, 15000 Praha 5.

Žadatel předložil podklady připravené k žádosti o vydání souhlasu k vydání územního rozhodnutí o umístění stavby „**Studie odtokových poměrů včetně návrhů možných protipovodňových opatření v povodí Rokytky**“ (SO 24.3, SO 27.4, SO 27.5, SO 31c, SO 33d), z nichž je patrné, že realizace záměru je na pozemcích určených k plnění funkcí lesa a na pozemcích ve vzdálenosti do 50 metrů od okraje lesa.

Podle ust. § 14 odst. 2 lesního zákona „Dotýká-li se řízení podle zvláštních předpisů (např. stavební zákon) zájmů chráněných tímto zákonem (lesní zákon), rozhodne stavební úřad ... jen se souhlasem příslušného orgánu státní správy lesů, který může svůj souhlas vázat na splnění podmínek. Tohoto souhlasu je třeba i k dotčení pozemků do 50ti metrů od okraje lesa.“

Při posouzení předmětné stavby, na zájmy chráněné lesním zákonem bylo zjištěno, že předmětnou stavbou, při dodržení výše uvedených podmínek, stanovených tak, aby byl minimalizován dopad na životní prostředí a lesní ekosystém, nebude ovlivněno hospodaření v lese.

Souhlas vydávaný jako podklad pro rozhodnutí o umístění stavby nebo územní souhlas a dále pro rozhodnutí o povolení stavby, zařízení nebo terénních úprav anebo jejich ohlášení je závazným stanoviskem podle ust. § 149 odst. 1 zákona č. 500/2004 Sb., správního řádu, ve znění pozdějších předpisů a není samostatným rozhodnutím ve správním řízení, z tohoto důvodu se proti němu nelze odvolat.

Ing. Markéta Zelená, v.r.
oprávněná úřední osoba
referent na úseku státní správy lesů

„Otisk úředního razítka“

Písemnost je dále zasílána:

- adresát - DS
- a/a ke spisu

Vodohospodářský rozvoj a výstavba a.s.

Ing. Martin Tomek

Nábřeží 4

150 56 Praha 5

Váš dopis zn. / ze dne

Vyřizuje / linka

Květoslava Kašpírková / 3124

Č.j.

MHMP 186322/2020

Počet listů / příloh:

2 / 0

Sp. zn.:

S-MHMP 2385746/2019

Datum

31.01.2020

Praha 9, 14, 15, 21, 22, k. ú. Dolní Počernice, Dubeč, Hloubětín, Hostavice, Koloděje, Kolovraty, Královice, Kyje, Libeň, Nedvězí u Říčan, Vysočany, "Studie odtokových poměrů, včetně návrhů možných protipovodňových opatření v povodí Rokytky" (investor HMP MHMP INV)

Pozemky v k. ú. Hloubětín parc. č. 2640, v k. ú. Kyje parc. č. 929/1, jsou v souladu s ustanovením § 34 zákona č. 131/2000 Sb., o hlavním městě Praze, ve znění pozdějších předpisů a ustanovením § 17 vyhlášky č. 55/2000 Sb. hl. m. Prahy, kterou se vydává Statut hl. m. Prahy, ve znění pozdějších předpisů, ve svěřené správě městské části Praha 14. Za vlastníka výše uvedených pozemků se tedy vyjádří městská část Praha 14.

Pozemky v k. ú. Vysočany parc. č. 2146/4, v k. ú. Libeň parc. č. 3032, 3033, 3034, 3035, 3039/11, 3039/15, 3045/2, 3046/2, 3052/10 (podílu 44/60), 3052/11, 3052/14, 3052/20, 3052/33, 3074, 3075/1, 3075/2, 3076/5, 3894/1, 3899/1, jsou v souladu s ustanovením § 34 zákona č. 131/2000 Sb., o hlavním městě Praze, ve znění pozdějších předpisů a ustanovením § 17 vyhlášky č. 55/2000 Sb. hl. m. Prahy, kterou se vydává Statut hl. m. Prahy, ve znění pozdějších předpisů, ve svěřené správě městské části Praha 9. Za vlastníka výše uvedených pozemků se tedy vyjádří městská část Praha 9.

Pozemky v k. ú. Dolní Počernice parc. č. 349, 370/1, 372, 386, 1350/5, 1354/1, 1568, 1570/1, 1590, 1591/1, 1627, jsou v souladu s ustanovením § 34 zákona č. 131/2000 Sb., o hlavním městě Praze, ve znění pozdějších předpisů a ustanovením § 17 vyhlášky č. 55/2000 Sb. hl. m. Prahy, kterou se vydává Statut hl. m. Prahy, ve znění pozdějších předpisů, ve svěřené správě městské části Praha-Dolní Počernice. Za vlastníka výše uvedených pozemků se tedy vyjádří městská část Praha-Dolní Počernice.

Pozemky v k. ú. Královice parc. č. 5/9, 106/1, 304/1, jsou v souladu s ustanovením § 34 zákona č. 131/2000 Sb., o hlavním městě Praze, ve znění pozdějších předpisů a ustanovením § 17 vyhlášky č. 55/2000 Sb. hl. m. Prahy, kterou se vydává Statut hl. m. Prahy, ve znění pozdějších předpisů, ve svěřené správě městské části Praha-Královice. Za vlastníka výše uvedených pozemků se tedy vyjádří městská část Praha-Královice.

Pozemky v k. ú. Koloděje parc. č. 196/1, 196/6, 196/7, 196/13, 196/17, 196/18, 196/20, 196/21, 196/34, 224/1, 224/3, 224/4, 669/1, 675/17, 690/3, 690/20, 690/22, 697/1, 697/2, 700/1, 700/7, 701/1, 708/1, 708/4, 710, 711, jsou v souladu s ustanovením § 34 zákona č. 131/2000 Sb., o hlavním městě Praze, ve znění pozdějších předpisů a ustanovením § 17 vyhlášky č. 55/2000 Sb. hl. m. Prahy, kterou se vydává Statut hl. m. Prahy, ve znění pozdějších předpisů, ve svěřené správě městské části Praha-Koloděje. Za vlastníka výše uvedených pozemků se tedy vyjádří městská část Praha-Koloděje.

Pozemek v k. ú. Dubeč parc. č. 1420/1, je v souladu s ustanovením § 34 zákona č. 131/2000 Sb., o hlavním městě Praze, ve znění pozdějších předpisů a ustanovením § 17 vyhlášky č. 55/2000 Sb. hl. m. Prahy, kterou se vydává Statut hl. m. Prahy, ve znění pozdějších předpisů, ve svěřené správě městské části Praha-Dubeč. Za vlastníka výše uvedeného pozemku se tedy vyjádří městská část Praha-Dubeč.

Pozemky v k. ú. Kolovraty parc. č. 343/1, 390, 413, 1231/1, jsou v souladu s ustanovením § 34 zákona č. 131/2000 Sb., o hlavním městě Praze, ve znění pozdějších předpisů a ustanovením § 17 vyhlášky č. 55/2000 Sb. hl. m. Prahy, kterou se vydává Statut hl. m. Prahy, ve znění pozdějších předpisů, ve svěřené správě městské části Praha-Kolovraty. Za vlastníka výše uvedených pozemků se tedy vyjádří městská část Praha-Kolovraty.


Pozemky v k. ú. Nedvězí u Říčan parc. č. 153/42, 153/44, 153/50, 230/8, 230/23, 234/1, 237, 239/9, jsou v souladu s ustanovením § 34 zákona č. 131/2000 Sb., o hlavním městě Praze, ve znění pozdějších předpisů a ustanovením § 17 vyhlášky č. 55/2000 Sb. hl. m. Prahy, kterou se vydává Statut hl. m. Prahy, ve znění pozdějších předpisů, ve svěřené správě městské části Praha-Nedvězí. Za vlastníka výše uvedených pozemků se tedy vyjádří městská část Praha-Nedvězí.

U pozemků v k. ú. Hostavice parc. č. 1003, v k. ú. Hloubětín parc. č. 2600, v k. ú. Vysočany parc. č. 2113, 2114, 2115, v k. ú. Dolní Počernice parc. č. 1355/1, 1355/3, 1470, 1471/1, 1472/1, 1630, v k. ú. Libeň parc. č. 3991, 3992/1, v k. ú. Kyje parc. č. 2827/1, 2828/1, 2829, v k. ú. Koloděje parc. č. 691/2, 691/5, 691/7, v k. ú. Dubeč parc. č. 1877/2, v k. ú. Nedvězí u Říčan parc. č. 225/1, 235, 236/1, se za vlastníka vyjadřuje odbor ochrany prostředí MHMP, Jungmannova 35/29, Praha 1.

Hlavní město Praha, zastoupené odborem evidence majetku MHMP, které je vlastníkem pozemků v k. ú. Hloubětín parc. č. 1841/40, 1841/41, 1841/42, 1847/3, v k. ú. Vysočany parc. č. 157, 158/6, 1018/1, 1020/1, 1827, 1828, 1843, 1940, 2146/1, 2146/2, 2146/3, v k. ú. Dolní Počernice parc. č. 1632, v k. ú. Libeň parc. č. 3040, 3041, 3052/52, v k. ú. Koloděje parc. č. 669/3, v k. ú. Královice parc. č. 37/19, v k. ú. Kyje parc. č. 928, v k. ú. Nedvězí u Říčan parc. č. 153/51, souhlasí s realizací stavby v rámci výše uvedené akce za předpokladu splnění veškerých podmínek daných vyjadřujícími se orgány a následujícími podmínkami:

V případě realizace stavby požadujeme předložení dalšího stupně projektové dokumentace, včetně kopie technického stanoviska Svodné komise Technické správy komunikací, a. s., Řásnovka 8, Praha 1.

Tento souhlas nezakládá žádné majetkoprávní vztahy. Je pouze vyjádřením **ke studii stavby**.


Ing. Martin Kubelka, Ph.D.
ředitel odboru evidence majetku
Hlavní město Praha
Městský úřad hl.m. Prahy
Městské nám. 2
110 01 Praha 1 /159/


V odpovědi, prosím, uvádějte naše číslo jednací.



MĚSTSKÁ ČÁST PRAHA 14

ÚŘAD MĚSTSKÉ ČÁSTI
Odbor správy majetku

Bratří Vencíků 1073, 198 21 Praha 9 | IČ: 00231312 | www.praha14.cz



VRV a. s.
Ing. Martin Tomek
Nábřeží 90/4
150 00 Praha 5
IČ: 47116901

VÁŠ DOPIS ZNAČKA:	VYŘIZUJE:	Antonín Wegreckí
SPISOVÁ ZNAČKA: S-UMCP14/19/49699/2	E-MAIL:	Antonin.Wegrecki@praha14.cz
ČÍSLO JEDNACÍ: UMCP14/20/09890/OSM/WEG	TELEFON:	281 005 232, 225 295 232

Praha 3. 3. 2020

Studie odtokových poměrů včetně návrhů možných protipovodňových opatření v povodí Rokytky

Vážení,

odbor správy majetku, ÚMČ P 14 v zastoupení vlastníka pozemků parc. č. 929/1, katastrální území Kyje a parc. č. 2640, katastrální území Hloubětín, které jsou ve svěřené správě nemovitostí městské části Praha 14, souhlasí s umístěním navrhovaných opatření na výše uvedených pozemcích za předpokladu splnění následujících podmínek:

- 1) Žadatel zajistí v dostatečném předstihu informování obyvatel v dané lokalitě;
- 2) Bude provedena koordinace s akcí městské části Praha 14, odbor investiční, komunikace a most z ul. Za Rokytkou do ul. Hodějovská;
- 3) Stavebník je povinen dodržet závazné podmínky stanovené jednotlivými dotčenými odbory Úřadu městské části Praha 14.

Toto vyjádření vlastníka se vydává pouze pro účel informování navrhovatele a dotčených odborů ÚMČ Praha 14, které nezakládá žádné majetkoprávní vztahy. Nedílnou součástí tohoto vyjádření jsou Návrhové části B.1.SO 07, B.1.SO 08, B.3.SO 07.1 a B.3.SO 08.1.

Upozornění: Vydané Usnesení č. 418/RMČ/2016 ze 40. jednání Rady městské části Praha 14 dne 18. 7. 2016 je stále v platnosti.

Za úřad městské části Praha 14

MĚSTSKÁ ČÁST PRAHA 14
ÚŘAD MĚSTSKÉ ČÁSTI
Odbor správy majetku


Václav Havránek
vedoucí odboru správy majetku

Příloha pro žadatele
PD č. 1

Na vědomí
OV, Ing. Věra Joudová, vedoucí odboru
OD, Ing. Dušan Suchý, vedoucí odboru
OŽP, Ing. Markéta Adámková, vedoucí odboru
OI, Petr Brych, vedoucí odboru

Váš dopis zn.:
Ze dne: 26.11.2019
Naše značka: SPU 484386/2019
Spisová zn.:

Vyřizuje.: Ing. Jan Kasal
Tel.: 724 614 050
ID DS: z49per3
E-mail: j.kasal@spucr.cz

Datum: 28.02.2020

VRV a.s.
Ing. Martin Tomek
Nábřeží 4
150 56 Praha 5

VYJÁDRĚNÍ K PROJEKTU „STUDIE ODTOKOVÝCH POMĚRŮ VČETNĚ NÁVRHŮ MOŽNÝCH PROTIPOVODŇOVÝCH OPATŘENÍ V POVODÍ ROKYTKY“

Státní pozemkový úřad od Vás obdržel žádost o vyjádření k projektu: „Studie odtokových poměrů včetně návrhu možných protipovodňových opatření v povodí Rokytka“.

Předmětem studie je vyhodnocení odtokových poměrů a návrh opatření ke zlepšení povodňové ochrany sídel, obyvatel a jejich majetku, opatření ke zlepšení ekologického stavu vodních toků a zadržení vody v krajině. Zájmové území představuje povodí Rokytka. Toto povodí se nachází ve východní části kraje Hlavní město Praha a částečně zasahuje také do Středočeského kraje. Území je rovinné, typické velkým podílem zástavby a orné půdy a malým podílem lesů

V zájmovém území navrhovaných opatření u SO 09, SO 12, SO 13, SO 14, SO 23, SO 27 a SO 35 Vám sdělujeme, že se zde nacházejí stavby vodních děl – hlavní odvodňovací zařízení (dále jen „HOZ“), které jsou v majetku státu a v příslušnosti hospodařit SPÚ v souladu s § 56 odst. 6 zákona č. 254/2001 Sb., o vodách, ve znění pozdějších předpisů a § 4 odst. 2 zákona č. 503/2012 Sb., o Státním pozemkovém úřadu a o změně některých souvisejících zákonů, ve znění pozdějších předpisů. Jedná se o následující stavby vodních děl HOZ:

název HOZ	rok pořízení	ID majetku	otevřený [km]	zatrubněný [km]	ČHP
odpady K1	1968	2130000028-11201000	1,397	0	1-12-01-026
odpady K2	1968	2130000029-11201000	0,650	0	1-12-01-026
odpad K3	1962	2130000032-11201000	0,442	0	1-12-01-026
Odpad K4	1962	2130000033-11201000	0,402	0	1-12-01-026
Odpad T1	1972	2130000048-11201000	0	0,239	1-12-01-029
Odpad T2	1976	2130000049-11201000	0	0,376	1-12-01-029
Odpad K 2	1967	2130000141-11201000	0,150	0	1-12-01-029
Odpad K1	1976	2130000146-11201000	0,470	0	1-12-01-026
Odpady K3	1971	2130000068-11201000	0,284	0	1-12-01-029
Odpad K1	1968	2130000066-11201000	1,418	0	1-12-01-029
Odpady K1	1967	2130000137-11201000	1,218	0	1-12-01-026
Odpad K2	1967	2130000138-11201000	0,298	0	1-12-01-026
Odpad K 1	1976	2130000001-11201000	0,517	0	1-12-01-027

Dle nám dostupných podkladů se v zájmovém území mohou nacházet stavby vodních děl – podrobné odvodňovací zařízení. Dostupné podklady - údaje o POZ (investicích do půdy za účelem zlepšení půdní úrodnosti) jsou neaktualizovanými historickými daty, která pořídila Zemědělská vodohospodářská správa digitalizací analogových map 1 : 10 000. Vzhledem k tomu, že neexistuje evidence meliorací (odvodnění a závlah) a jejich

následných změn (zrušení, rozšíření) od doby pořízení těchto dat (zákresy do map provedeny v 90. letech, jejich následná digitalizace proběhla přibližně v letech 2003-2007), nemusí proto tato data odpovídat skutečnému rozsahu meliorací na jednotlivých pozemcích. Údaje jsou k dispozici ke stažení na Portálu farmáře (<http://eagri.cz/public/web/mze/farmar/LPIS/data-melioraci/>) ve formátu shp a jsou také zobrazeny v LPIS/Životní prostředí/Nitrátová směrnice/Uložení hnojiv – detail/Meliorace.

Situace výše uvedených staveb vodních děl HOZ přikládáme.

SPÚ, jako vlastník dotčených staveb vodních děl HOZ dle předložené studie souhlasí s provedením záměru stavby za následujících podmínky:

- V případě realizace záměru požadujeme předložit k vyjádření další stupeň projektové dokumentace, která bude obsahovat přesný popis dotčení výše uvedených či příp. jiných staveb vodních děl HOZ (tj. technické řešení vč. délek rušených úseků HOZ).

S pozdravem

.....
Mgr. Petra Tomášková
vedoucí oddělení VHS České Budějovice
Státního pozemkového úřadu