




OPERAČNÍ PROGRAM
ŽIVOTNÍ PROSTŘEDÍ



EVROPSKÁ UNIE
Kontaktnost

Partnerská
úprava a provedení



STANOVISKO VLASTNÍKA DOTČENÉHO POZEMKU

Akce: Studie odtokových poměrů vč. návrhů možných protipovodňových opatření v povodí Rokytky

Investor akce: Magistrát hl. m. Prahy, Mariánské nám. 2, 110 01 Praha 1, spolufinancováno Evropským fondem

Vlastník pozemku: Šturm Petr

Adresa vlastníka: Melantrichova 2000/36, 25101 Říčany

Pozemky dotčené navrhovaným opatřením:

ID	Katastrální území	Parc. číslo	ID opatření	Popis opatření
V008	Říčany-Radošovice	100/55	SO 26.1	Suchá nádrž Radošovice - Na Bahnivce
V008	Říčany-Radošovice	100/56	SO 26.1	Suchá nádrž Radošovice - Na Bahnivce

Vlastník výše uvedených pozemků prohlašuje a svým podpisem potvrzuje, že (nehodící se přeškrtněte):

1) **předběžně souhlasí** s umístěním navrhovaného opatření na pozemcích v jeho vlastnictví

2) **nesouhlasí** s umístěním navrhovaného opatření na pozemcích v jeho vlastnictví

3) **předběžně souhlasí** s umístěním navrhovaného opatření na pozemcích v jeho vlastnictví za následujících podmínek:

*Žádám odkup mého vlastnického podílu ve
parcelách č. 100/55 a 100/56*

Toto předběžné stanovisko neslouží pro účely územního ani stavebního řízení.

V *Říčanech* dne *06.12.2019*

Podpis vlastníka pozemků

Kontaktní adresa:


Telefon:

email:

*Melantrichova 2000; 25101 Říčany
606 / 666 126
petr.sturm@seznam.cz*




OPERAČNÍ PROGRAM
REGIONÁLNÍ ROZVOJ



EVROPSKÁ UNIE
Kohzní opatření

Provozní
srovnání s povodí



STANOVISKO VLASTNÍKA DOTČENÉHO POZEMKU

Akce: Studie odtokových poměrů vč. návrhů možných protipovodňových opatření v povodí Rokytky

Investor akce: Magistrát hl. m. Prahy, Mariánské nám. 2, 110 01 Praha 1, spolufinancováno Evropským fondem

Vlastník pozemku: Pospíšilová Marcela

Adresa vlastníka: Tábořská 1821/6, 25101 Říčany

Pozemky dotčené navrhovaným opatřením:

ID	Katastrální území	Parc. číslo	ID opatření	Popis opatření
V009	Říčany-Radošovice	100/55	SO 26.1	Suchá nádrž Radošovice - Na Bahnivce
V009	Říčany-Radošovice	100/56	SO 26.1	Suchá nádrž Radošovice - Na Bahnivce

Vlastník výše uvedených pozemků prohlašuje a svým podpisem potvrzuje, že (nehodící se přeškrtněte):

- 1) ~~předběžně souhlasí~~ s umístěním navrhovaného opatření na pozemcích v jeho vlastnictví
- 2) **nesouhlasí** s umístěním navrhovaného opatření na pozemcích v jeho vlastnictví
- 3) ~~předběžně souhlasí~~ s umístěním navrhovaného opatření na pozemcích v jeho vlastnictví za následujících podmínek:

Toto předběžné stanovisko neslouží pro účely územního ani stavebního řízení.

V dne.....


Podpis vlastníka pozemků

Kontaktní adresa:

Telefon:

email:

TÁBORSKÁ 1821/6, ŘÍČANY
322604890
jiri-pospisiL@icx.cz



STANOVISKO VLASTNÍKA DOTČENÉHO POZEMKU

Akce: Studie odtokových poměrů vč. návrhů možných protipovodňových opatření v povodí Rokytky

Investor akce: Magistrát hl. m. Prahy, Mariánské nám. 2, 110 01 Praha 1, spolufinancováno Evropským fondem

Vlastník pozemku: Šturm Jan

Adresa vlastníka: Zborovská 462/3, 25101 Říčany

Pozemky dotčené navrhovaným opatřením:

ID	Katastrální území	Parc. číslo	ID opatření	Popis opatření
V010	Říčany-Radošovice	100/55	SO 26.1	Suchá nádrž Radošovice - Na Bahnivce
V010	Říčany-Radošovice	100/56	SO 26.1	Suchá nádrž Radošovice - Na Bahnivce

Vlastník výše uvedených pozemků prohlašuje a svým podpisem potvrzuje, že (nehodící se přeškrtněte):

- 1) **předběžně souhlasí** s umístěním navrhovaného opatření na pozemcích v jeho vlastnictví
- 2) **nesouhlasí** s umístěním navrhovaného opatření na pozemcích v jeho vlastnictví
- 3) **předběžně souhlasí** s umístěním navrhovaného opatření na pozemcích v jeho vlastnictví za následujících podmínek:

Žádám odkup mého vlastnického podílu na parcele č. 100/55 a 100/56

Toto předběžné stanovisko neslouží pro účely územního ani stavebního řízení.

V *Říčanech* dne *6. 12. 2019*

Jan Šturm

Podpis vlastníka pozemků

Kontaktní adresa:

Telefon:

email:

Zborovská 462/3 25101 Říčany
739575087
sturmjan@email.cz



OPERAČNÍ PROGRAM
ŽIVOTNÍ PROSTŘEDÍ



EVROPSKÁ UNIE
fond soudržnosti

Pro vnitřní
užití a péči

VLADISLAV KOPAL
AVP
Došlo 04. 12. 2019

STANOVISKO VLASTNÍKA DOTČENÉHO POZEMKU

Akce: Studie odtokových poměrů vč. návrhů možných protipovodňových opatření v povodí Rokytky

Investor akce: Magistrát hl. m. Prahy, Mariánské nám. 2, 110 01 Praha 1, spolufinancováno Evropským fondem

Vlastník pozemku: Polák Jiří

Adresa vlastníka: Přemyslova 681/22, 27801 Kralupy nad Vltavou

Pozemky dotčené navrhovaným opatřením:

ID	Katastrální území	Parc. číslo	ID opatření	Popis opatření
V012	Říčany-Radošovice	100/57	SO 26.1	Suchá nádrž Radošovice - Na Bahnivce
V012	Říčany-Radošovice	100/58	SO 26.1	Suchá nádrž Radošovice - Na Bahnivce
V012	Říčany-Radošovice	100/61	SO 26.1	Suchá nádrž Radošovice - Na Bahnivce
V012	Říčany-Radošovice	100/61	SO 26.2	Přírodě blízká revitalizace vodního toku
V012	Říčany-Radošovice	100/62	SO 26.1	Suchá nádrž Radošovice - Na Bahnivce
V012	Říčany-Radošovice	100/62	SO 26.2	Přírodě blízká revitalizace vodního toku
V012	Říčany-Radošovice	100/95	SO 26.1	Suchá nádrž Radošovice - Na Bahnivce
V012	Říčany-Radošovice	100/95	SO 26.2	Přírodě blízká revitalizace vodního toku
V012	Říčany-Radošovice	100/96	SO 26.1	Suchá nádrž Radošovice - Na Bahnivce
V012	Říčany-Radošovice	100/96	SO 26.2	Přírodě blízká revitalizace vodního toku

Vlastník výše uvedených pozemků prohlašuje a svým podpisem potvrzuje, že (nehodící se přeškrtněte):

1) **předběžně souhlasí** s umístěním navrhovaného opatření na pozemcích v jeho vlastnictví

2) **nesouhlasí** s umístěním navrhovaného opatření na pozemcích v jeho vlastnictví

3) **předběžně souhlasí** s umístěním navrhovaného opatření na pozemcích v jeho vlastnictví za následujících podmínek:

NEBEŽÁNÍ SE PRODEJÍ NEBO VÝMĚNĚ

Toto předběžné stanovisko neslouží pro účely územního ani stavebního řízení.

V KRALUPECH dne 30. 11. 2019

Podpis vlastníka pozemků

Kontaktní adresa:


PŘEMYSLOVA 681, KRALUPY N/V

Telefon:

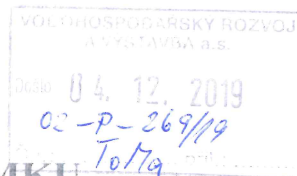
605 129 300



Ministerstvo zemědělství
a venkovského rozvoje



Evropská unie
Evropský fond pro regionální rozvoj



STANOVISKO VLASTNÍKA DOTČENÉHO POZEMKU

Akce: Studie odtokových poměrů vč. návrhů možných protipovodňových opatření v povodí Rokytky

Investor akce: Magistrát hl. m. Prahy, Mariánské nám. 2, 110 01 Praha 1, spolufinancováno Evropským fondem

Vlastník pozemku: Novotný Václav

Adresa vlastníka: Nerudova 918/22, 25101 Říčany

Pozemky dotčené navrhovaným opatřením:

ID	Katastrální území	Parc. číslo	ID opatření	Popis opatření
V015	Říčany-Radošovice	100/66	SO 26.1	Suchá nádrž Radošovice - Na Bahnivce
V015	Říčany-Radošovice	100/66	SO 26.2	Přírodě blízká revitalizace vodního toku
V015	Říčany-Radošovice	100/68	SO 26.1	Suchá nádrž Radošovice - Na Bahnivce
V015	Říčany-Radošovice	100/68	SO 26.2	Přírodě blízká revitalizace vodního toku

Vlastník výše uvedených pozemků prohlašuje a svým podpisem potvrzuje, že (nehodící se přeškrtněte):

- 1) **předběžně souhlasí** s umístěním navrhovaného opatření na pozemcích v jeho vlastnictví
- 2) **nesouhlasí** s umístěním navrhovaného opatření na pozemcích v jeho vlastnictví
- 3) **předběžně souhlasí** s umístěním navrhovaného opatření na pozemcích v jeho vlastnictví za následujících podmínek:

*přesná specifikace prováděných opatření
- projektová dokumentace*

Toto předběžné stanovisko neslouží pro účely územního ani stavebního řízení.

V ŘÍČANĚ dne 2.12.2019

Novotný Václav
Podpis vlastníka pozemku

Kontaktní adresa:

Telefon:

email:


NERUDOVA 918, ŘÍČANY 25101
602 331 658
novotny@benoviceany.cz



OPERAČNÍ PROGRAM
ROZVOJNÍ PROSTŘEDÍ



EVROPSKÁ UNIE
Evropský rozvojový fond
Příspevek
zvláštní z rozpočtu



STANOVISKO VLASTNÍKA DOTČENÉHO POZEMKU

Akce: Studie odtokových poměrů vč. návrhů možných protipovodňových opatření v povodí Rokytky

Investor akce: Magistrát hl. m. Prahy, Mariánské nám. 2, 110 01 Praha 1, spolufinancováno Evropským fondem

Vlastník pozemku: Rathouský Josef

Adresa vlastníka: Hájová 11/1, 10300 Praha - Nedvězí u Říčan

Pozemky dotčené navrhovaným opatřením:

ID	Katastrální území	Parc. číslo	ID opatření	Popis opatření
V032	Nedvězí u Říčan	230/24	SO 22.1	odní (případně suchá) nádrž Dolnice a úprava koryta pod nádr
V032	Pacov u Říčan	476/3	SO 26.2	Přírodě blízká revitalizace vodního toku
V032	Říčany-Radošovice	100/97	SO 26.1	Suchá nádrž Radošovice - Na Bahnivce
V032	Říčany-Radošovice	108/28	SO 26.1	Suchá nádrž Radošovice - Na Bahnivce

Vlastník výše uvedených pozemků prohlašuje a svým podpisem potvrzuje, že (nehodící se přeškrtněte):

- 1) **předběžně souhlasí** s umístěním navrhovaného opatření na pozemcích v jeho vlastnictví
- 2) **nesouhlasí** s umístěním navrhovaného opatření na pozemcích v jeho vlastnictví
- 3) **předběžně souhlasí** s umístěním navrhovaného opatření na pozemcích v jeho vlastnictví za následujících podmínek:

POZEMKY 230/24, 100/97 a 108/28 PRONAJÍMÁM K ZEMĚDĚLSKÉ ČINNOSTI, PROTO POŽADUJI ABY V PŘÍPADĚ VZNIKU ŠKODY NA VZROSTLÝCH ZATOPBENÝCH PLODINÁCH BYLA ŠKODA UHRAZENA NÁJEMCI.

Toto předběžné stanovisko neslouží pro účely územního ani stavebního řízení.

V Nedvězí dne 1. 12. 2019

Podpis vlastníka pozemků


Kontaktní adresa:

JOSEF RATHOUSKÝ, HÁJOVA 11/1, NEDVĚZÍ

Telefon:

267710151, 721994386

email:



STANOVISKO VLASTNÍKA DOTČENÉHO POZEMKU

Akce: Studie odtokových poměrů vč. návrhů možných protipovodňových opatření v povodí Rokytky

Investor akce: Magistrát hl. m. Prahy, Mariánské nám. 2, 110 01 Praha 1, spolufinancováno Evropským fondem

Vlastník pozemku: Kotrbová Blanka

Adresa vlastníka: Ke Koupališti 750/10, 25101 Říčany - Radošovice

Pozemky dotčené navrhovaným opatřením:

ID	Katastrální území	Parc. číslo	ID opatření	Popis opatření
V034	Říčany-Radošovice	101/1	SO 26.1	Suchá nádrž Radošovice - Na Bahnivce
V034	Říčany-Radošovice	101/3	SO 26.1	Suchá nádrž Radošovice - Na Bahnivce

Vlastník výše uvedených pozemků prohlašuje a svým podpisem potvrzuje, že (nehodící se přeškrtněte):

- ~~1) předběžně souhlasí~~ s umístěním navrhovaného opatření na pozemcích v jeho vlastnictví
- 2) **nesouhlasí** s umístěním navrhovaného opatření na pozemcích v jeho vlastnictví
- ~~3) předběžně souhlasí~~ s umístěním navrhovaného opatření na pozemcích v jeho vlastnictví za následujících podmínek:

Toto předběžné stanovisko neslouží pro účely územního ani stavebního řízení.


V Říčanech dne 29. 11. 2019

Kotrbová
Podpis vlastníka pozemků

~~Kontaktní adresa:~~

~~Telefon:~~

~~email:~~



STANOVISKO VLASTNÍKA DOTČENÉHO POZEMKU

Akce: Studie odtokových poměrů vč. návrhů možných protipovodňových opatření v povodí Rokytky

Investor akce: Magistrát hl. m. Prahy, Mariánské nám. 2, 110 01 Praha 1, spolufinancováno Evropským fondem

Vlastník pozemku: Hába Stanislav Ing.

Adresa vlastníka: Fráni Kopečka 792/9, 66902 Znojmo

Pozemky dotčené navrhovaným opatřením:

ID	Katastrální území	Parc. číslo	ID opatření	Popis opatření
V057	Vysočany	1025/54	SO 03.1	Přírodě blízká revitalizace vodního toku

Vlastník výše uvedených pozemků prohlašuje a svým podpisem potvrzuje, že (nehodící se přeškrtněte):

- ~~1) předběžně souhlasí~~ s umístěním navrhovaného opatření na pozemcích v jeho vlastnictví
 2) **nesouhlasí** s umístěním navrhovaného opatření na pozemcích v jeho vlastnictví
~~3) předběžně souhlasí~~ s umístěním navrhovaného opatření na pozemcích v jeho vlastnictví za
 následujících podmínek:

Toto předběžné stanovisko neslouží pro účely územního ani stavebního řízení.

V Znojmo dne 5.12.2019

Podpis vlastníka pozemků

Kontaktní adresa:

Telefon:

email:



STANOVISKO VLASTNÍKA DOTČENÉHO POZEMKU

Akce: Studie odtokových poměrů vč. návrhů možných protipovodňových opatření v povodí Rokytky

Investor akce: Magistrát hl. m. Prahy, Mariánské nám. 2, 110 01 Praha 1, spolufinancováno Evropským fondem

Vlastník pozemku: SJM Hanus Philipp a Hanuš Ivana

Adresa vlastníka: Za Lidovým domem 1010/2b, 19000 Praha - Vysočany

Pozemky dotčené navrhovaným opatřením:

ID	Katastrální území	Parc. číslo	ID opatření	Popis opatření
V060	Vysočany	1025/54	SO 03.1	Přírodě blízká revitalizace vodního toku

Vlastník výše uvedených pozemků prohlašuje a svým podpisem potvrzuje, že (nehodící se přeškrtněte):

- 1) ~~předběžně souhlasí~~ s umístěním navrhovaného opatření na pozemcích v jeho vlastnictví
- 2) ~~nesouhlasí~~ s umístěním navrhovaného opatření na pozemcích v jeho vlastnictví
- 3) **předběžně souhlasí** s umístěním navrhovaného opatření na pozemcích v jeho vlastnictví za následujících podmínek:

- ① Nejpозději do konce roku 2019 odřídíme konkrétní informace o celém záhlaví, a to zejména takové, které se přímo dotýkají pozemku parc. číslo 1025/54.
- ② Plánovaná opatření a případný jejich zásah do pozemků nesmí v žádném případě trvale omezit vlastnická práva k pozemkům.
- ③ Budeme s dostatečným předstihem informováni o všech dalších skutečnostech, které by jakýmkoliv způsobem, a to i dočasně, zasáhly do udrženého pozemku.
- ④ bez konceci zdravých stranů.

Toto předběžné stanovisko neslouží pro účely územního ani stavebního řízení.

V Praze dne 4/12/2019

Hanus Philipp

Podpis vlastníka pozemků

Kontaktní adresa:

Telefon:

email:

Za Lidovým domem 1010/2B, 190 00 Praha 9
739 535 800
philipp.hanus@gmail.com



OPERAČNÍ PROGRAM
ŽIVOTNÍ PROSTŘEDÍ



EVROPSKÁ UNIE
fond soudržnosti

Podpora
oprávněných projektů

VODOHOSPODÁŘSKÝ ROZVOJ
A VÝSTAVBA a.s.

číslo 09. 12. 2019

STANOVISKO VLASTNÍKA DOTČENÉHO POZEMKU

Akce: Studie odtokových poměrů vč. návrhů možných protipovodňových opatření v povodí Rokytky

Investor akce: Magistrát hl. m. Prahy, Mariánské nám. 2, 110 01 Praha 1, spolufinancováno Evropským fondem

Vlastník pozemku: Ertlová Alena

Adresa vlastníka: Za Lidovým domem 1010/2a, 19000 Praha - Vysočany

Pozemky dotčené navrhovaným opatřením:

ID	Katastrální území	Parc. číslo	ID opatření	Popis opatření
V063	Vysočany	1025/54	SO 03.1	Přírodě blízká revitalizace vodního toku

Vlastník výše uvedených pozemků prohlašuje a svým podpisem potvrzuje, že (nehodící se přeškrtněte):

- 1) **předběžně souhlasí** s umístěním navrhovaného opatření na pozemcích v jeho vlastnictví
- 2) **nesouhlasí** s umístěním navrhovaného opatření na pozemcích v jeho vlastnictví
- 3) **předběžně souhlasí** s umístěním navrhovaného opatření na pozemcích v jeho vlastnictví za následujících podmínek:

Toto předběžné stanovisko neslouží pro účely územního ani stavebního řízení.

V PRAZE dne 6. 12. 2019

Ertlová

Podpis vlastníka pozemků

Kontaktní adresa:

ZA LIDOVÝM DOMEM 1010/2a

Telefon:

777 863 345

email:

ertlova.alena@gmail.com




OPERAČNÍ PROGRAM
ŽIVOTNÍ PROSTŘEDÍ



EVROPSKÁ UNIE
fond soudržnosti

Pro vodní
území a potoky



STANOVISKO VLASTNÍKA DOTČENÉHO POZEMKU

Akce: Studie odtokových poměrů vč. návrhů možných protipovodňových opatření v povodí Rokytky

Investor akce: Magistrát hl. m. Prahy, Mariánské nám. 2, 110 01 Praha 1, spolufinancováno Evropským fondem

Vlastník pozemku: Van Der Zwan Zdeňka

Adresa vlastníka: Nepilova 903/1, 19000 Praha - Vysočany

Pozemky dotčené navrhovaným opatřením:

ID	Katastrální území	Parc. číslo	ID opatření	Popis opatření
V065	Vysočany	1025/54	SO 03.1	Přírodě blízká revitalizace vodního toku

Vlastník výše uvedených pozemků prohlašuje a svým podpisem potvrzuje, že (nehodící se přeškrtněte):

1) **předběžně souhlasí** s umístěním navrhovaného opatření na pozemcích v jeho vlastnictví

2) **nesouhlasí** s umístěním navrhovaného opatření na pozemcích v jeho vlastnictví

3) **předběžně souhlasí** s umístěním navrhovaného opatření na pozemcích v jeho vlastnictví za následujících podmínek:

ZA PODMÍNEK, ŽE NEBUDOU OMEZENA JEHO VLASTNICKÁ PRÁVA,
ANI ZNEHODNOCEN JEHO MAJETEK

Toto předběžné stanovisko neslouží pro účely územního ani stavebního řízení.

V PRAZE dne 1.12.2019

Van der Zwan

Podpis vlastníka pozemku

Kontaktní adresa:

Telefon:

email:




OPERAČNÍ PROGRAM
ŽIVOTNÍ PROSTŘEDÍ



EVROPSKÁ UNIE
Evropský fond rozvoje venkova

Pro sam.
závěs s předsle



STANOVISKO VLASTNÍKA DOTČENÉHO POZEMKU

Akce: Studie odtokových poměrů vč. návrhů možných protipovodňových opatření v povodí Rokytky

Investor akce: Magistrát hl. m. Prahy, Mariánské nám. 2, 110 01 Praha 1, spolufinancováno Evropským fondem

Vlastník pozemku: SJM Burián František Ing. a Buriánová Iva Ing.

Adresa vlastníka: K. H. Máchy 312, 53345 Čeperka

Pozemky dotčené navrhovaným opatřením:

ID	Katastrální území	Parc. číslo	ID opatření	Popis opatření
V067	Vysočany	1025/54	SO 03.1	Přírodě blízká revitalizace vodního toku

Vlastník výše uvedených pozemků prohlašuje a svým podpisem potvrzuje, že (nehodící se přeškrtněte):

1) **předběžně souhlasí** s umístěním navrhovaného opatření na pozemcích v jeho vlastnictví

~~2) nesouhlasí~~ s umístěním navrhovaného opatření na pozemcích v jeho vlastnictví

~~3) předběžně souhlasí~~ s umístěním navrhovaného opatření na pozemcích v jeho vlastnictví za následujících podmínek:

Toto předběžné stanovisko neslouží pro účely územního ani stavebního řízení.

V **PRAZE** dne **1.12.2019**


Podpis vlastníka pozemků

Kontaktní adresa:

Telefon:

email:

K.H.MÁCHY 312, ČEPERKA 533 45
608 727 542
FBURIAN@VOLDY.CZ



STANOVISKO VLASTNÍKA DOTČENÉHO POZEMKU

Akce: Studie odtokových poměrů vč. návrhů možných protipovodňových opatření v povodí Rokytky

Investor akce: Magistrát hl. m. Prahy, Mariánské nám. 2, 110 01 Praha 1, spolufinancováno Evropským fondem

Vlastník pozemku: Ve studeném 4, s.r.o.

Adresa vlastníka: Procházkova 1192/3, 14700 Praha - Podolí

Pozemky dotčené navrhovaným opatřením:

ID	Katastrální území	Pare. číslo	ID opatření	Popis opatření
V069	Vysočany	1025/54	SO03.1	Přírodě blízká revitalizace vodního toku

Vlastník výše uvedených pozemků prohlašuje a svým podpisem potvrzuje, že (nehodící se přeškrtněte):

- ~~1) předběžně souhlasí~~ s umístěním navrhovaného opatření na pozemcích v jeho vlastnictví
- ~~2) nesouhlasí~~ s umístěním navrhovaného opatření na pozemcích v jeho vlastnictví
- 3) předběžně souhlasí s umístěním navrhovaného opatření na pozemcích v jeho vlastnictví za následujících podmínek:

Společnost **Ve studeném 4, s.r.o.** uděluje předběžný souhlas s umístěním navrhovaných opatření za následujících podmínek:

1. Nejpozději do konce roku 2019 obdržíme konkrétní informace o celém záměru, a to zejména takové, které se přímo dotýkají pozemku parcelní číslo 1025/54.
2. Plánovaná opatření a případný jejich zásah do pozemku nesmí v žádném případě trvale omezit vlastnická práva k pozemku.
3. Budeme s dostatečným předstihem informováni o všech dalších skutečnostech, které by jakýmkoliv způsobem, a to i dočasně, zasáhly do uvedeného pozemku.

Toto předběžné stanovisko neslouží pro účely územního ani stavebního řízení.

V Praze dne 3. 12. 2019

Ve Studeném 4, s.r.o.
Procházkova 1192/3, 147 00 Praha 4
IČ: 27 95 21 00


Podpis vlastníka pozemků

Kontaktní adresa: Ve studeném 1817/4, 147 00

Praha 4

Telefon: 725 723 276

email: info@crescon.cz



STANOVISKO VLASTNÍKA DOTČENÉHO POZEMKU

Akce: Studie odtokových poměrů vč. návrhů možných protipovodňových opatření v povodí Rokytky

Investor akce: Magistrát hl. m. Prahy, Mariánské nám. 2, 110 01 Praha 1, spolufinancováno Evropským fondem

Vlastník pozemku: CRESCON ASSET s.r.o.

Adresa vlastníka: Procházkova 1192/3, 14700 Praha - Podolí

Pozemky dotčené navrhovaným opatřením:

ID	Katastrální území	Pare. číslo	ÍD opatření	Popis opatření
V069	Vysočany	1025/54	SO03.1	Přírodě blízká revitalizace vodního toku

Vlastník výše uvedených pozemků prohlašuje a svým podpisem potvrzuje, že (nehodící se přeškrtněte):

- ~~1) předběžně souhlasí~~ s umístěním navrhovaného opatření na pozemcích v jeho vlastnictví
- ~~2) nesouhlasí~~ s umístěním navrhovaného opatření na pozemcích v jeho vlastnictví
- 3) **předběžně souhlasí** s umístěním navrhovaného opatření na pozemcích v jeho vlastnictví za následujících podmínek:

Společnost **CRESCON ASSET s.r.o.** uděluje předběžný souhlas s umístěním navrhovaných opatření za následujících podmínek:

1. Nejpozději do konce roku 2019 obdržíme konkrétní informace o celém záměru, a to zejména takové, které se přímo dotýkají pozemku parcelní číslo 1025/54.
2. Plánovaná opatření a případný jejich zásah do pozemku nesmí v žádném případě trvale omezit vlastnická práva k pozemku.
3. Budeme s dostatečným předstihem informováni o všech dalších skutečnostech, které by jakýmkoliv způsobem, a to i dočasně, zasáhly do uvedeného pozemku.

Toto předběžné stanovisko neslouží pro účely územního ani stavebního řízení.

V Praze dne 3. 12. 2019

CRESCON ASSET s.r.o.
Procházkova 1192/3, 147 00 Praha 4
IČ: 27 59 09 68


Podpis vlastníka pozemků

Kontaktní adresa: Ve studeném 1817/4, 147 00

Praha 4

Telefon: 725 723 276

email: info@crescon.cz



STANOVISKO VLASTNÍKA DOTČENÉHO POZEMKU

Akce: Studie odtokových poměrů vč. návrhů možných protipovodňových opatření v povodí Rokytky

Investor akce: Magistrát hl. m. Prahy, Mariánské nám. 2, 110 01 Praha 1, spolufinancováno Evropským fondem

Vlastník pozemku: Hrabětová Zdeňka

Adresa vlastníka: Ocelářská 949/41, 19000 Praha - Vysočany

Pozemky dotčené navrhovaným opatřením:

ID	Katastrální území	Parc. číslo	ID opatření	Popis opatření
V074	Vysočany	1025/54	SO 03.1	Přírodě blízká revitalizace vodního toku

Vlastník výše uvedených pozemků prohlašuje a svým podpisem potvrzuje, že (nehodící se přeškrtněte):

- 1) ~~předběžně souhlasí~~ s umístěním navrhovaného opatření na pozemcích v jeho vlastnictví
- 2) ~~nesouhlasí~~ s umístěním navrhovaného opatření na pozemcích v jeho vlastnictví
- 3) předběžně souhlasí s umístěním navrhovaného opatření na pozemcích v jeho vlastnictví za následujících podmínek:

ZA PODMÍNEK, ŽE NEBUDE OMELENO JEHO VLASTNICKÉ PRAVO, ANI ZNEKODNOCEN JEHO MAJETEK.

Toto předběžné stanovisko neslouží pro účely územního ani stavebního řízení.

V PRAZE dne 1. 12. 2019

Podpis vlastníka pozemků

Kontaktní adresa:

ZDEŇKA HRABĚTOVÁ, OCELAŘSKÁ 949/41, PRAHA 9

Telefon:

email:

hrabetova@gmail.com



Dne 03. 12. 2019

STANOVISKO VLASTNÍKA DOTČENÉHO POZEMKU

Akce: Studie odtokových poměrů vč. návrhů možných protipovodňových opatření v povodí Rokytky

Investor akce: Magistrát hl. m. Prahy, Mariánské nám. 2, 110 01 Praha 1, spolufinancováno Evropským fondem

Vlastník pozemku: Sehnalová Alena Ing.

Adresa vlastníka: V kuřatech 1487/2b, 10400 Praha - Uhřetěves

Pozemky dotčené navrhovaným opatřením:

ID	Katastrální území	Parc. číslo	ID opatření	Popis opatření
V087	Říčany-Radošovice	108/1	SO 26.1	Suchá nádrž Radošovice - Na Bahnivce
V087	Říčany-Radošovice	112/9	SO 26.1	Suchá nádrž Radošovice - Na Bahnivce

Vlastník výše uvedených pozemků prohlašuje a svým podpisem potvrzuje, že (nehodící se přeškrtněte):

1) předběžně souhlasí s umístěním navrhovaného opatření na pozemcích v jeho vlastnictví

2) nesouhlasí s umístěním navrhovaného opatření na pozemcích v jeho vlastnictví

3) předběžně souhlasí s umístěním navrhovaného opatření na pozemcích v jeho vlastnictví za následujících podmínek:

Toto předběžné stanovisko neslouží pro účely územního ani stavebního řízení.

V dne 28. 11. 2019

Podpis vlastníka pozemků

Kontaktní adresa:

Telefon:

email:

V KUŘATECH 1487/2b, 104 00 P-10

alaseh@seznam.cz



STANOVISKO VLASTNÍKA DOTČENÉHO POZEMKU

Akce: Studie odtokových poměrů vč. návrhů možných protipovodňových opatření v povodí Rokytky

Investor akce: Magistrát hl. m. Prahy, Mariánské nám. 2, 110 01 Praha 1, spolufinancováno Evropským fondem

Vlastník pozemku: Jírová Jitka

Adresa vlastníka: Nad Studánkou 344, 25101 Světlce

Pozemky dotčené navrhovaným opatřením:

ID	Katastrální území	Parc. číslo	ID opatření	Popis opatření
V088	Světlce u Říčan	1112/3	SO 28.2	Přírodě blízká revitalizace vodního toku
V088	Světlce u Říčan	376/6	SO 28.2	Přírodě blízká revitalizace vodního toku

Vlastník výše uvedených pozemků prohlašuje a svým podpisem potvrzuje, že (nehodící se přeškrtněte):

- ~~1) předběžně souhlasí s umístěním navrhovaného opatření na pozemcích v jeho vlastnictví~~
 ② **nesouhlasí s umístěním navrhovaného opatření na pozemcích v jeho vlastnictví**
~~3) předběžně souhlasí s umístěním navrhovaného opatření na pozemcích v jeho vlastnictví za následujících podmínek:~~

Toto předběžné stanovisko neslouží pro účely územního ani stavebního řízení.

V SVĚTLCE dne 26.11.2019

Podpis vlastníka pozemků

Kontaktní adresa:

NAD STUDÁNKOU 344, 25101 SVĚTLCE

Telefon:

604 911 400

email:



Dne 03. 12. 2019

STANOVISKO VLASTNÍKA DOTČENÉHO POZEMKU

Akce: Studie odtokových poměrů vč. návrhů možných protipovodňových opatření v povodí Rokytky

Investor akce: Magistrát hl. m. Prahy, Mariánské nám. 2, 110 01 Praha 1, spolufinancováno Evropským fondem

Vlastník pozemku: Sehnalová Alena Ing.

Adresa vlastníka: V kuřatech 1487/2b, 10400 Praha - Uhřetěves

Pozemky dotčené navrhovaným opatřením:

ID	Katastrální území	Parc. číslo	ID opatření	Popis opatření
V087	Říčany-Radošovice	108/1	SO 26.1	Suchá nádrž Radošovice - Na Bahnivce
V087	Říčany-Radošovice	112/9	SO 26.1	Suchá nádrž Radošovice - Na Bahnivce

Vlastník výše uvedených pozemků prohlašuje a svým podpisem potvrzuje, že (nehodící se přeškrtněte):

1) předběžně souhlasí s umístěním navrhovaného opatření na pozemcích v jeho vlastnictví

2) nesouhlasí s umístěním navrhovaného opatření na pozemcích v jeho vlastnictví

3) předběžně souhlasí s umístěním navrhovaného opatření na pozemcích v jeho vlastnictví za následujících podmínek:

Toto předběžné stanovisko neslouží pro účely územního ani stavebního řízení.

V dne 28. 11. 2019

Podpis vlastníka pozemků

Kontaktní adresa:

Telefon:

email:

V KUŘATECH 1487/2b, 104 00 P-10

alaseh@seznam.cz



STANOVISKO VLASTNÍKA DOTČENÉHO POZEMKU

Akce: Studie odtokových poměrů vč. návrhů možných protipovodňových opatření v povodí Rokytky

Investor akce: Magistrát hl. m. Prahy, Mariánské nám. 2, 110 01 Praha 1, spolufinancováno Evropským fondem

Vlastník pozemku: Jírová Jitka

Adresa vlastníka: Nad Studánkou 344, 25101 Světlce

Pozemky dotčené navrhovaným opatřením:

ID	Katastrální území	Parc. číslo	ID opatření	Popis opatření
V088	Světlce u Říčan	1112/3	SO 28.2	Přírodě blízká revitalizace vodního toku
V088	Světlce u Říčan	376/6	SO 28.2	Přírodě blízká revitalizace vodního toku

Vlastník výše uvedených pozemků prohlašuje a svým podpisem potvrzuje, že (nehodící se přeškrtněte):

- ~~1) předběžně souhlasí s umístěním navrhovaného opatření na pozemcích v jeho vlastnictví~~
 ② nesouhlasí s umístěním navrhovaného opatření na pozemcích v jeho vlastnictví
~~3) předběžně souhlasí s umístěním navrhovaného opatření na pozemcích v jeho vlastnictví za následujících podmínek:~~

Toto předběžné stanovisko neslouží pro účely územního ani stavebního řízení.

V SVĚTLCE dne 26.11.2019

Podpis vlastníka pozemků


Kontaktní adresa:

NAD STUDÁNKOU 344, 25101 SVĚTLCE

Telefon:

604 911 400

email:



STANOVISKO VLASTNÍKA DOTČENÉHO POZEMKU

Akce: Studie odtokových poměrů vč. návrhů možných protipovodňových opatření v povodí Rokytky

Investor akce: Magistrát hl. m. Prahy, Mariánské nám. 2, 110 01 Praha 1, spolufinancováno Evropským fondem

Vlastník pozemku: Janečková Tereza MgA.

Adresa vlastníka: Starodubečská 205/39, 10700 Praha - Dubeč

Pozemky dotčené navrhovaným opatřením:

ID	Katastrální území	Parc. číslo	ID opatření	Popis opatření
V100	Dubeč	1420/2	SO 16.1	Přírodě blízká revitalizace vodního toku

Vlastník výše uvedených pozemků prohlašuje a svým podpisem potvrzuje, že (nehodící se přeškrtněte):

- 1) předběžně souhlasí s umístěním navrhovaného opatření na pozemcích v jeho vlastnictví
- 2) nesouhlasí s umístěním navrhovaného opatření na pozemcích v jeho vlastnictví
- 3) předběžně souhlasí s umístěním navrhovaného opatření na pozemcích v jeho vlastnictví za následujících podmínek:

NEVÍ, O JAKÉ OPATŘENÍ SE JEDNÁ

Toto předběžné stanovisko neslouží pro účely územního ani stavebního řízení.

V PRAZE dne

Podpis vlastníka pozemků

Kontaktní adresa:

STARODUBEČSKÁ 205/39

Telefon:

email:



STANOVISKO VLASTNÍKA DOTČENÉHO POZEMKU

Akce: Studie odtokových poměrů vč. návrhů možných protipovodňových opatření v povodí Rokytky

Investor akce: Magistrát hl. m. Prahy, Mariánské nám. 2, 110 01 Praha 1, spolufinancováno Evropským fondem

Vlastník pozemku: Grünwaldová Božena Ing.

Adresa vlastníka: Krkonošská 1863/4, 25101 Říčany

Pozemky dotčené navrhovaným opatřením:

ID	Katastrální území	Parc. číslo	ID opatření	Popis opatření
V103	Říčany u Prahy	152/1	SO 27.3	Přírodě blízká revitalizace vodního toku
V103	Říčany u Prahy	152/3	SO 27.3	Přírodě blízká revitalizace vodního toku
V103	Říčany u Prahy	163/10	SO 27.3	Přírodě blízká revitalizace vodního toku
V103	Říčany u Prahy	163/11	SO 27.3	Přírodě blízká revitalizace vodního toku
V103	Říčany u Prahy	163/27	SO 27.3	Přírodě blízká revitalizace vodního toku
V103	Říčany u Prahy	1640/5	SO 27.3	Přírodě blízká revitalizace vodního toku
V103	Říčany u Prahy	169/10	SO 27.3	Přírodě blízká revitalizace vodního toku
V103	Říčany u Prahy	169/9	SO 27.3	Přírodě blízká revitalizace vodního toku
V103	Říčany u Prahy	1691/55	SO 27.3	Přírodě blízká revitalizace vodního toku
V103	Říčany u Prahy	190/2	SO 27.3	Přírodě blízká revitalizace vodního toku
V103	Říčany u Prahy	194/6	SO 27.3	Přírodě blízká revitalizace vodního toku
V103	Říčany u Prahy	200	SO 27.3	Přírodě blízká revitalizace vodního toku
V103	Říčany u Prahy	212/6	SO 27.3	Přírodě blízká revitalizace vodního toku

Vlastník výše uvedených pozemků prohlašuje a svým podpisem potvrzuje, že (nehodící se přeškrtněte):

1) **předběžně souhlasí** s umístěním navrhovaného opatření na pozemcích v jeho vlastnictví

2) **nesouhlasí** s umístěním navrhovaného opatření na pozemcích v jeho vlastnictví

3) **předběžně souhlasí** s umístěním navrhovaného opatření na pozemcích v jeho vlastnictví za následujících podmínek:

Toto předběžné stanovisko neslouží pro účely územního ani stavebního řízení.

V Říčanech dne 5.12.2019

Kontaktní adresa:

Telefon:


email:

Podpis vlastníka pozemků

Krkonošská 1863 Růžany

602 293 034

b.grunwaldova@gmail.com



STANOVISKO VLASTNÍKA DOTČENÉHO POZEMKU

Akce: Studie odtokových poměrů vč. návrhů možných protipovodňových opatření v povodí Rokytky

Investor akce: Magistrát hl. m. Prahy, Mariánské nám. 2, 110 01 Praha 1, spolufinancováno Evropským fondem

Vlastník pozemku: Grünwald Michal Ing.

Adresa vlastníka: Nad Bahnivkou 267, 25101 Říčany - Pacov

Pozemky dotčené navrhovaným opatřením:

ID	Katastrální území	Parc. číslo	ID opatření	Popis opatření
V104	Říčany u Prahy	152/1	SO 27.3	Přírodě blízká revitalizace vodního toku
V104	Říčany u Prahy	152/3	SO 27.3	Přírodě blízká revitalizace vodního toku
V104	Říčany u Prahy	163/10	SO 27.3	Přírodě blízká revitalizace vodního toku
V104	Říčany u Prahy	163/11	SO 27.3	Přírodě blízká revitalizace vodního toku
V104	Říčany u Prahy	163/27	SO 27.3	Přírodě blízká revitalizace vodního toku
V104	Říčany u Prahy	1640/5	SO 27.3	Přírodě blízká revitalizace vodního toku
V104	Říčany u Prahy	169/10	SO 27.3	Přírodě blízká revitalizace vodního toku
V104	Říčany u Prahy	169/9	SO 27.3	Přírodě blízká revitalizace vodního toku
V104	Říčany u Prahy	1691/55	SO 27.3	Přírodě blízká revitalizace vodního toku
V104	Říčany u Prahy	190/2	SO 27.3	Přírodě blízká revitalizace vodního toku
V104	Říčany u Prahy	194/6	SO 27.3	Přírodě blízká revitalizace vodního toku
V104	Říčany u Prahy	200	SO 27.3	Přírodě blízká revitalizace vodního toku
V104	Říčany u Prahy	212/6	SO 27.3	Přírodě blízká revitalizace vodního toku

Vlastník výše uvedených pozemků prohlašuje a svým podpisem potvrzuje, že (nehodící se přeškrtněte):


- 1) ~~předběžně souhlasí~~ s umístěním navrhovaného opatření na pozemcích v jeho vlastnictví
- 2) **nesouhlasí** s umístěním navrhovaného opatření na pozemcích v jeho vlastnictví
- 3) ~~předběžně souhlasí~~ s umístěním navrhovaného opatření na pozemcích v jeho vlastnictví za následujících podmínek:

Toto předběžné stanovisko neslouží pro účely územního ani stavebního řízení.

V Říčanech dne 4.12.2019

1/2

[Handwritten signature]



Podpis vlastníka pozemku

Kontaktní adresa:

Nad Bohmíkem 267, 25101 Řečany

Telefon:

602 357 342

email:

michal.bohmik@gmail.com



STANOVISKO VLASTNÍKA DOTČENÉHO POZEMKU

Akce: Studie odtokových poměrů vč. návrhů možných protipovodňových opatření v povodí Rokytky

Investor akce: Magistrát hl. m. Prahy, Mariánské nám. 2, 110 01 Praha 1, spolufinancováno Evropským fondem

Vlastník pozemku: Behrová Zdeňka

Adresa vlastníka: č.p. 48, 25001 Dřevčice

Pozemky dotčené navrhovaným opatřením:

ID	Katastrální území	Parc. číslo	ID opatření	Popis opatření
V107	Říčany u Prahy	152/2	SO 27.3	Přírodě blízká revitalizace vodního toku
V107	Říčany u Prahy	156	SO 27.3	Přírodě blízká revitalizace vodního toku
V107	Říčany u Prahy	163/2	SO 27.3	Přírodě blízká revitalizace vodního toku
V107	Říčany u Prahy	163/25	SO 27.3	Přírodě blízká revitalizace vodního toku
V107	Říčany u Prahy	169/1	SO 27.3	Přírodě blízká revitalizace vodního toku
V107	Říčany u Prahy	190/1	SO 27.3	Přírodě blízká revitalizace vodního toku
V107	Říčany u Prahy	194/15	SO 27.3	Přírodě blízká revitalizace vodního toku

Vlastník výše uvedených pozemků prohlašuje a svým podpisem potvrzuje, že (nehodící se přeškrtněte):

- 1) **předběžně souhlasí** s umístěním navrhovaného opatření na pozemcích v jeho vlastnictví
- 2) **nesouhlasí** s umístěním navrhovaného opatření na pozemcích v jeho vlastnictví
- 3) **předběžně souhlasí** s umístěním navrhovaného opatření na pozemcích v jeho vlastnictví za následujících podmínek:

Toto předběžné stanovisko neslouží pro účely územního ani stavebního řízení

V DŘEVČICÍCH dne 28.11.2019

Podpis vlastníka pozemku

Kontaktní adresa:

Telefon:

email:

DŘEVČICE 48, 25001 BRANDÝS N. LABEM
604 244 653
betra@volny.cz



STANOVISKO VLASTNÍKA DOTČENÉHO POZEMKU

Akce: Studie odtokových poměrů vč. návrhů možných protipovodňových opatření v povodí Rokytky

Investor akce: Magistrát hl. m. Prahy, Mariánské nám. 2, 110 01 Praha 1, spolufinancováno Evropským fondem

Vlastník pozemku: Kučerová Jiřina

Adresa vlastníka: Smetanova 158/11, 25101 Říčany

Pozemky dotčené navrhovaným opatřením:

ID	Katastrální území	Parc. číslo	ID opatření	Popis opatření
V108	Říčany u Prahy	152/2	SO 27.3	Přírodě blízká revitalizace vodního toku
V108	Říčany u Prahy	156	SO 27.3	Přírodě blízká revitalizace vodního toku
V108	Říčany u Prahy	163/2	SO 27.3	Přírodě blízká revitalizace vodního toku
V108	Říčany u Prahy	163/25	SO 27.3	Přírodě blízká revitalizace vodního toku
V108	Říčany u Prahy	169/1	SO 27.3	Přírodě blízká revitalizace vodního toku
V108	Říčany u Prahy	190/1	SO 27.3	Přírodě blízká revitalizace vodního toku
V108	Říčany u Prahy	194/15	SO 27.3	Přírodě blízká revitalizace vodního toku

Vlastník výše uvedených pozemků prohlašuje a svým podpisem potvrzuje, že (nehodící se přeškrtněte):

- ✓ 1) **předběžně souhlasí** s umístěním navrhovaného opatření na pozemcích v jeho vlastnictví
- 2) ~~nesouhlasí~~ s umístěním navrhovaného opatření na pozemcích v jeho vlastnictví
- 3) **předběžně souhlasí** s umístěním navrhovaného opatření na pozemcích v jeho vlastnictví za následujících podmínek:

Toto předběžné stanovisko neslouží pro účely územního ani stavebního řízení.

V 5. 1. 2020 dne Říčany

Kučerová J.

Podpis vlastníka pozemků

Kontaktní adresa:

Kučerová Jiřina, Smetanova 158/11

Telefon:

email:



STANOVISKO VLASTNÍKA DOTČENÉHO POZEMKU

Akce: Studie odtokových poměrů vč. návrhů možných protipovodňových opatření v povodí Rokytky

Investor akce: Magistrát hl. m. Prahy, Mariánské nám. 2, 110 01 Praha 1, spolufinancováno Evropským fondem

Vlastník pozemku: Skálová Magdalena

Adresa vlastníka: Domažlická 2088/5, 25101 Říčany

Pozemky dotčené navrhovaným opatřením:

ID	Katastrální území	Parc. číslo	ID opatření	Popis opatření
V109	Říčany u Prahy	152/2	SO 27.3	Přírodě blízká revitalizace vodního toku
V109	Říčany u Prahy	156	SO 27.3	Přírodě blízká revitalizace vodního toku
V109	Říčany u Prahy	163/2	SO 27.3	Přírodě blízká revitalizace vodního toku
V109	Říčany u Prahy	163/25	SO 27.3	Přírodě blízká revitalizace vodního toku
V109	Říčany u Prahy	169/1	SO 27.3	Přírodě blízká revitalizace vodního toku
V109	Říčany u Prahy	190/1	SO 27.3	Přírodě blízká revitalizace vodního toku
V109	Říčany u Prahy	194/15	SO 27.3	Přírodě blízká revitalizace vodního toku

Vlastník výše uvedených pozemků prohlašuje a svým podpisem potvrzuje, že (nehodící se přeškrtněte):

- ~~1) předběžně souhlasí s~~ umístěním navrhovaného opatření na pozemcích v jeho vlastnictví
- 2) **nesouhlasí s** umístěním navrhovaného opatření na pozemcích v jeho vlastnictví
- 3) předběžně souhlasí s** umístěním navrhovaného opatření na pozemcích v jeho vlastnictví za následujících podmínek:

S NAVRHOVANÝMI OPATŘENÍMI NA VŠECH POZEMKÍCH, KTERÉ JSOU V TĚTO LOKALITĚ V MĚM SPOLUVLASTNICTVÍ ZÁSTANĚ

NE SOUHLASÍM

SUŽÍ SPOLUVLASTNICKÝ PODÍL JSEM VŠAK OCHOTNA ODPRODAT!

Toto předběžné stanovisko neslouží pro účely územního ani stavebního řízení.

V ŘÍČANĚCH dne 15.12.2019

Yha u

Podpis vlastníka pozemků

Kontaktní adresa:


MAG. SKÁLOVÁ, DOMAŽLICKÁ 2088/5, ŘÍČANY

Telefon:

1420 802 226 588

email:

Skalajirka@post.cz



STANOVISKO VLASTNÍKA DOTČENÉHO POZEMKU

Akce: Studie odtokových poměrů vč. návrhů možných protipovodňových opatření v povodí Rokytka

Investor akce: Magistrát hl. m. Prahy, Mariánské nám. 2, 110 01 Praha 1, spolufinancováno Evropským fondem

Vlastník pozemku: Švábková Ivana


Adresa vlastníka: č.p. 177, 34701 Dlouhý Újezd

Pozemky dotčené navrhovaným opatřením:

ID	Katastrální území	Parc. číslo	ID opatření	Popis opatření
V122	Nedvězí u Řičan	153/46	SO 22.1	idní (případně suchá) nádrž Dolnice a úprava koryta pod nádi
V122	Nedvězí u Řičan	230/1	SO 22.1	idní (případně suchá) nádrž Dolnice a úprava koryta pod nádi

Vlastník výše uvedených pozemků prohlašuje a svým podpisem potvrzuje, že (nehodící se přeškrtněte):

- 1) **předběžně souhlasí** s umístěním navrhovaného opatření na pozemcích v jeho vlastnictví
- 2) **nesouhlasí** s umístěním navrhovaného opatření na pozemcích v jeho vlastnictví
- 3) **předběžně souhlasí** s umístěním navrhovaného opatření na pozemcích v jeho vlastnictví za následujících podmínek:



Toto předběžné stanovisko neslouží pro účely územního ani stavebního řízení.

V DL. Újezdě dne 9. 12. 2019

Podpis vlastníka pozemků

Kontaktní adresa:

Telefon:

email:

ml. Kluček

737 16 765

i.svabkova@seznam.cz



STANOVISKO VLASTNÍKA DOTČENÉHO POZEMKU

Akce: Studie odtokových poměrů vč. návrhů možných protipovodňových opatření v povodí Rokytky

Investor akce: Magistrát hl. m. Prahy, Mariánské nám. 2, 110 01 Praha 1, spolufinancováno Evropským fondem

Vlastník pozemku: Rathouský Milan

Adresa vlastníka: č.p. 156, 34701 Dlouhý Újezd

Pozemky dotčené navrhovaným opatřením:

ID	Katastrální území	Parc. číslo	ID opatření	Popis opatření
V123	Nedvězí u Říčan	153/46	SO 22.1	idní (případně suchá) nádrž Dolnice a úprava koryta pod nádi
V123	Nedvězí u Říčan	230/1	SO 22.1	idní (případně suchá) nádrž Dolnice a úprava koryta pod nádi

Vlastník výše uvedených pozemků prohlašuje a svým podpisem potvrzuje, že (nehodící se přeškrtněte):

- 1) **předběžně souhlasí** s umístěním navrhovaného opatření na pozemcích v jeho vlastnictví
- 2) **nesouhlasí** s umístěním navrhovaného opatření na pozemcích v jeho vlastnictví
- 3) **předběžně souhlasí** s umístěním navrhovaného opatření na pozemcích v jeho vlastnictví za následujících podmínek:

ŘÁDNÉHO MAJETKOPRÁVNÍHO VYROVNÁNÍ!!

Toto předběžné stanovisko neslouží pro účely územního ani stavebního řízení.

V *M. Újezdu* dne *9.12.2019*

Milan Rathouský
Podpis vlastníka pozemků

Kontaktní adresa:

viz hlavička

Telefon:

603 445 764

email:

MILAN.RATHOUSKY@SEZNAM.CZ



STANOVISKO VLASTNÍKA DOTČENÉHO POZEMKU

Akce: Studie odtokových poměrů vč. návrhů možných protipovodňových opatření v povodí Rokytky

Investor akce: Magistrát hl. m. Prahy, Mariánské nám. 2, 110 01 Praha 1, spolufinancováno Evropským fondem

Vlastník pozemku: Zindulka Milan

Adresa vlastníka: Pospíšilova 1160/43, 50003 Hradec Králové

Pozemky dotčené navrhovaným opatřením:

ID	Katastrální území	Parc. číslo	ID opatření	Popis opatření
V124	Nedvězí u Říčan	153/49	SO 22.1	idní (případně suchá) nádrž Dolnice a úprava koryta pod nádi
V124	Nedvězí u Říčan	230/7	SO 22.1	idní (případně suchá) nádrž Dolnice a úprava koryta pod nádi

Vlastník výše uvedených pozemků prohlašuje a svým podpisem potvrzuje, že (nehodící se přeškrtněte):

- ✓ 1) **předběžně souhlasí** s umístěním navrhovaného opatření na pozemcích v jeho vlastnictví
- ~~2) nesouhlasí~~ s umístěním navrhovaného opatření na pozemcích v jeho vlastnictví
- ~~3) předběžně souhlasí~~ s umístěním navrhovaného opatření na pozemcích v jeho vlastnictví za následujících podmínek:

Toto předběžné stanovisko neslouží pro účely územního ani stavebního řízení.

V neopracováno dne 24.11.19


Podpis vlastníka pozemků

Kontaktní adresa:

Telefon:

email:

603 950 454
HE



STANOVISKO VLASTNÍKA DOTČENÉHO POZEMKU

Akce: Studie odtokových poměrů vč. návrhů možných protipovodňových opatření v povodí Rokytky

Investor akce: Magistrát hl. m. Prahy, Mariánské nám. 2, 110 01 Praha 1, spolufinancováno Evropským fondem

Vlastník pozemku: Havrdová Olga

Adresa vlastníka: č.p. 153, 50346 Librantice

Pozemky dotčené navrhovaným opatřením:

ID	Katastrální území	Parc. číslo	ID opatření	Popis opatření
V125	Nedvězí u Říčan	153/49	SO 22.1	idní (případně suchá) nádrž Dolnice a úprava koryta pod nádi
V125	Nedvězí u Říčan	230/7	SO 22.1	idní (případně suchá) nádrž Dolnice a úprava koryta pod nádi

Vlastník výše uvedených pozemků prohlašuje a svým podpisem potvrzuje, že (nehodící se přeškrtněte):

- 1) **předběžně souhlasí** s umístěním navrhovaného opatření na pozemcích v jeho vlastnictví
- 2) **nesouhlasí** s umístěním navrhovaného opatření na pozemcích v jeho vlastnictví
- 3) **předběžně souhlasí** s umístěním navrhovaného opatření na pozemcích v jeho vlastnictví za následujících podmínek:

Toto předběžné stanovisko neslouží pro účely územního ani stavebního řízení.

V LIBRANTICÍCH dne 2.12.2019

Podpis vlastníka pozemku

Kontaktní adresa:

LIBRANTICE 153 50346

Telefon:

782 951 567

email:

olga.havrdova@centrum.cz




OPERAČNÍ PROGRAM
ŽIVOTNÍ PROSTŘEDÍ



EVROPSKÁ UNIE
fondy evropské

Pro vodu
zdrojem a přímou



STANOVISKO VLASTNÍKA DOTČENÉHO POZEMKU

Akce: Studie odtokových poměrů vč. návrhů možných protipovodňových opatření v povodí Rokytky

Investor akce: Magistrát hl. m. Prahy, Mariánské nám. 2, 110 01 Praha 1, spolufinancováno Evropským fondem

Vlastník pozemku: Stárek Milan Ing.

Adresa vlastníka: Břízova 59/1, 10300 Praha - Nedvězí u Říčan

Pozemky dotčené navrhovaným opatřením:

ID	Katastrální území	Parc. číslo	ID opatření	Popis opatření
V126	Nedvězí u Říčan	153/63	SO 22.1	idní (případně suchá) nádrž Dolnice a úprava koryta pod nádi
V126	Nedvězí u Říčan	230/15	SO 22.1	idní (případně suchá) nádrž Dolnice a úprava koryta pod nádi

Vlastník výše uvedených pozemků prohlašuje a svým podpisem potvrzuje, že (nehodící se přeškrtněte):

- 1) **předběžně souhlasí** s umístěním navrhovaného opatření na pozemcích v jeho vlastnictví
- 2) ~~nesouhlasí~~ s umístěním navrhovaného opatření na pozemcích v jeho vlastnictví
- 3) ~~předběžně souhlasí~~ s umístěním navrhovaného opatření na pozemcích v jeho vlastnictví za následujících podmínek:

Toto předběžné stanovisko neslouží pro účely územního ani stavebního řízení.

V dne.....


Podpis vlastníka pozemků

Kontaktní adresa:

Telefon:

email:

starek@centrum.cz



STANOVISKO VLASTNÍKA DOTČENÉHO POZEMKU

Akce: Studie odtokových poměrů vč. návrhů možných protipovodňových opatření v povodí Rokytky

Investor akce: Magistrát hl. m. Prahy, Mariánské nám. 2, 110 01 Praha 1, spolufinancováno Evropským fondem

Vlastník pozemku: Stárková Marie

Adresa vlastníka: Lomová 351/5, 10300 Praha - Kolovraty

Pozemky dotčené navrhovaným opatřením:

ID	Katastrální území	Parc. číslo	ID opatření	Popis opatření
V127	Nedvězí u Říčan	230/14	SO 22.1	idní (případně suchá) nádrž Dolnice a úprava koryta pod nádrží

Vlastník výše uvedených pozemků prohlašuje a svým podpisem potvrzuje, že (nehodící se přeškrtněte):

- ☒ **předběžně souhlasí** s umístěním navrhovaného opatření na pozemcích v jeho vlastnictví
- ☒ **nesouhlasí** s umístěním navrhovaného opatření na pozemcích v jeho vlastnictví
- ☐ **předběžně souhlasí** s umístěním navrhovaného opatření na pozemcích v jeho vlastnictví za následujících podmínek:

- Žádám o zachování mého pozemku, aby nebyl mým omezen, a byla zachována jeho rozloha, výměra. Prosím o další informace při řešení.

Toto předběžné stanovisko neslouží pro účely územního ani stavebního řízení.

✓ Kolovratech dne 4.12.2019

Podpis vlastníka pozemků

Podpis vlastníka pozemků


Kontaktní adresa:

Telefon:

email:

436 66 79 74

irasibravova@seznam.cz



STANOVISKO VLASTNÍKA DOTČENÉHO POZEMKU

Akce: Studie odtokových poměrů vč. návrhů možných protipovodňových opatření v povodí Rokytky

Investor akce: Magistrát hl. m. Prahy, Mariánské nám. 2, 110 01 Praha 1, spolufinancováno Evropským fondem

Vlastník pozemku: Lanciger Milan

Adresa vlastníka: Stará 163/6, 25101 Říčany - Pacov

Pozemky dotčené navrhovaným opatřením:

ID	Katastrální území	Parc. číslo	ID opatření	Popis opatření
V129	Pacov u Říčan	158/2	SO 26.1	Suchá nádrž Radošovice - Na Bahnivce
V129	Pacov u Říčan	158/2	SO 26.3	Ochranné hráze před zástavbou

Vlastník výše uvedených pozemků prohlašuje a svým podpisem potvrzuje, že (nehodící se přeškrtněte):

- ~~1) předběžně souhlasí s umístěním navrhovaného opatření na pozemcích v jeho vlastnictví~~
- 2) ~~nesouhlasí s umístěním navrhovaného opatření na pozemcích v jeho vlastnictví~~
- ~~3) předběžně souhlasí s umístěním navrhovaného opatření na pozemcích v jeho vlastnictví za následujících podmínek:~~

Toto předběžné stanovisko neslouží pro účely územního ani stavebního řízení.


V Pacov dne 3.12.2019

Podpis vlastníka pozemků

Kontaktní adresa:

Telefon:

email:



STANOVISKO VLASTNÍKA DOTČENÉHO POZEMKU

Akce: Studie odtokových poměrů vč. návrhů možných protipovodňových opatření v povodí Rokytky

Investor akce: Magistrát hl. m. Prahy, Mariánské nám. 2, 110 01 Praha 1, spolufinancováno Evropským fondem

Vlastník pozemku: Králová Soňa

Adresa vlastníka: Sokolovská 2775, 53002 Pardubice - Zelené Předměstí

Pozemky dotčené navrhovaným opatřením:

ID	Katastrální území	Parc. číslo	ID opatření	Popis opatření
V134	Říčany u Prahy	163/12	SO 27.3	Přírodě blízká revitalizace vodního toku
V134	Říčany u Prahy	169/11	SO 27.3	Přírodě blízká revitalizace vodního toku
V134	Říčany u Prahy	1691/56	SO 27.3	Přírodě blízká revitalizace vodního toku
V134	Říčany u Prahy	194/7	SO 27.3	Přírodě blízká revitalizace vodního toku
V134	Říčany u Prahy	199	SO 27.3	Přírodě blízká revitalizace vodního toku
V134	Říčany u Prahy	307/1	SO 27.3	Tůň - Revitalizace bezejmenný potok - Říčany
V134	Říčany u Prahy	307/1	SO 27.3	Přírodě blízká revitalizace vodního toku

Vlastník výše uvedených pozemků prohlašuje a svým podpisem potvrzuje, že (nehodící se přeškrtněte):

- 1) **předběžně souhlasí** s umístěním navrhovaného opatření na pozemcích v jeho vlastnictví
- 2) **nesouhlasí** s umístěním navrhovaného opatření na pozemcích v jeho vlastnictví
- 3) **předběžně souhlasí** s umístěním navrhovaného opatření na pozemcích v jeho vlastnictví za následujících podmínek:

Pokud bude projekt na našem pozemku sloužit revitalizaci (národní park), jsme ochotni jednat o finančních podmínkách, za kterých bychom byli schopni pozemky převést (prodat).

Toto předběžné stanovisko neslouží pro účely územního ani stavebního řízení.

V Pardubicích dne 28. 11. 2019

Králová Soňa

Podpis vlastníka pozemků

Kontaktní adresa:


SOKOLOVSKÁ 2775, 53002 PARDUBICE

Telefon:

603 294 401

email:

krarovasona66@seznam.cz



STANOVISKO VLASTNÍKA DOTČENÉHO POZEMKU

Akce: Studie odtokových poměrů vč. návrhů možných protipovodňových opatření v povodí Rokytky

Investor akce: Magistrát hl. m. Prahy, Mariánské nám. 2, 110 01 Praha 1, spolufinancováno Evropským fondem

Vlastník pozemku: Geherová Ludka

Adresa vlastníka: Lucemburská 1733/14, 13000 Praha - Vinohrady

Pozemky dotčené navrhovaným opatřením:

ID	Katastrální území	Parc. číslo	ID opatření	Popis opatření
V135	Říčany u Prahy	163/12	SO 27.3	Přírodě blízká revitalizace vodního toku
V135	Říčany u Prahy	169/11	SO 27.3	Přírodě blízká revitalizace vodního toku
V135	Říčany u Prahy	1691/56	SO 27.3	Přírodě blízká revitalizace vodního toku
V135	Říčany u Prahy	194/7	SO 27.3	Přírodě blízká revitalizace vodního toku
V135	Říčany u Prahy	199	SO 27.3	Přírodě blízká revitalizace vodního toku
V135	Říčany u Prahy	307/1	SO 27.3	Tůň - Revitalizace bezejmenný potok - Říčany
V135	Říčany u Prahy	307/1	SO 27.3	Přírodě blízká revitalizace vodního toku

Vlastník výše uvedených pozemků prohlašuje a svým podpisem potvrzuje, že (nehodící se přeškrtněte):

- 1) ~~předběžně souhlasí~~ s umístěním navrhovaného opatření na pozemcích v jeho vlastnictví
- 2) ~~nesouhlasí~~ s umístěním navrhovaného opatření na pozemcích v jeho vlastnictví
- 3) předběžně souhlasí s umístěním navrhovaného opatření na pozemcích v jeho vlastnictví za následujících podmínek:

POKUD BUDE PROJEKT NA NAŠEM POZEMKU SLOUŽIT REVITALIZACI (NÁRODNÍ PARK), JSME OCHOTNI JEDNAT O FINANČNÍCH PODMÍNKÁCH, ZA KTERÝCH BYCHOM BYLI SCHOPNI POZEMKY PRODAT

Toto předběžné stanovisko neslouží pro účely územního ani stavebního řízení.

v PRAZE dne 1. 12. 2019

Podpis vlastníka pozemků

Kontaktní adresa:

VÍZ ŠHORA

Telefon:

731 113289

email:

panululup@seznam.cz



STANOVISKO VLASTNÍKA DOTČENÉHO POZEMKU

Akce: Studie odtokových poměrů vč. návrhů možných protipovodňových opatření v povodí Rokytky

Investor akce: Magistrát hl. m. Prahy, Mariánské nám. 2, 110 01 Praha 1, spolufinancováno Evropským fondem

Vlastník pozemku: Kratochvíle Jiří Ing.

Adresa vlastníka: č.p. 79, 25168 Radějovice

Pozemky dotčené navrhovaným opatřením:

ID	Katastrální území	Parc. číslo	ID opatření	Popis opatření
V136	Říčany u Prahy	163/12	SO 27.3	Přírodě blízká revitalizace vodního toku
V136	Říčany u Prahy	169/11	SO 27.3	Přírodě blízká revitalizace vodního toku
V136	Říčany u Prahy	1691/56	SO 27.3	Přírodě blízká revitalizace vodního toku
V136	Říčany u Prahy	194/7	SO 27.3	Přírodě blízká revitalizace vodního toku
V136	Říčany u Prahy	199	SO 27.3	Přírodě blízká revitalizace vodního toku
V136	Říčany u Prahy	307/1	SO 27.3	Tůň - Revitalizace bezejmenný potok - Říčany
V136	Říčany u Prahy	307/1	SO 27.3	Přírodě blízká revitalizace vodního toku

Vlastník výše uvedených pozemků prohlašuje a svým podpisem potvrzuje, že (nehodící se přeškrtněte):

- 1) **předběžně souhlasí** s umístěním navrhovaného opatření na pozemcích v jeho vlastnictví
- 2) **nesouhlasí** s umístěním navrhovaného opatření na pozemcích v jeho vlastnictví
- 3) **předběžně souhlasí** s umístěním navrhovaného opatření na pozemcích v jeho vlastnictví za následujících podmínek:

Robust bude projekt na našem pozemku sloužit revitalizaci (návrhový park), jsme ochotni jistot o finančních podmínkách, za kterých bychom byli schopni pozemky přivést (prodat).

Toto předběžné stanovisko neslouží pro účely územního ani stavebního řízení.

V Radějovicích dne 01/12/2019

Podpis vlastníka pozemků

Kontaktní adresa:

Telefon:

email:

Radějovice 79, 251 68 Radějovice
606 604 289
jiri.kratochvil@email.cz



STANOVISKO VLASTNÍKA DOTČENÉHO POZEMKU

Akce: Studie odtokových poměrů vč. návrhů možných protipovodňových opatření v povodí Rokytky

Investor akce: Magistrát hl. m. Prahy, Mariánské nám. 2, 110 01 Praha 1, spolufinancováno Evropským fondem

Vlastník pozemku: Kyzlíková Dagmar

Adresa vlastníka: Střelnická 1680/8, 18200 Praha - Kobylisy

Pozemky dotčené navrhovaným opatřením:

ID	Katastrální území	Parc. číslo	ID opatření	Popis opatření
V137	Říčany u Prahy	163/12	SO 27.3	Přírodě blízká revitalizace vodního toku
V137	Říčany u Prahy	169/11	SO 27.3	Přírodě blízká revitalizace vodního toku
V137	Říčany u Prahy	1691/56	SO 27.3	Přírodě blízká revitalizace vodního toku
V137	Říčany u Prahy	194/7	SO 27.3	Přírodě blízká revitalizace vodního toku
V137	Říčany u Prahy	199	SO 27.3	Přírodě blízká revitalizace vodního toku
V137	Říčany u Prahy	307/1	SO 27.3	Tůň - Revitalizace bezejmenný potok - Říčany
V137	Říčany u Prahy	307/1	SO 27.3	Přírodě blízká revitalizace vodního toku

Vlastník výše uvedených pozemků prohlašuje a svým podpisem potvrzuje, že (nehodící se přeškrtněte):

- 1) **předběžně souhlasí** s umístěním navrhovaného opatření na pozemcích v jeho vlastnictví
- 2) **nesouhlasí** s umístěním navrhovaného opatření na pozemcích v jeho vlastnictví
- 3) **předběžně souhlasí** s umístěním navrhovaného opatření na pozemcích v jeho vlastnictví za následujících podmínek:

Pokus se bude jednat o využití zeleně a přírodě blízkých typů meandry, cyklostezky, remísky, bylo bych ochotna jednat o finančních podmínkách prodeje

Toto předběžné stanovisko neslouží pro účely územního ani stavebního řízení.

V *Praze* dne *2. XII. 2019*


D. Kyzlíková/1680/8

Podpis vlastníka pozemků

Kontaktní adresa: *Praha 8. Střelnická 1*

Telefon: *606 213 771*

email: _____



STANOVISKO VLASTNÍKA DOTČENÉHO POZEMKU

Akce: Studie odtokových poměrů vč. návrhů možných protipovodňových opatření v povodí Rokytky

Investor akce: Magistrát hl. m. Prahy, Mariánské nám. 2, 110 01 Praha 1, spolufinancováno Evropským fondem

Vlastník pozemku: Kratochvíle Karel

Adresa vlastníka: Na čihadle 842/10, 16000 Praha - Dejvice

Pozemky dotčené navrhovaným opatřením:

ID	Katastrální území	Parc. číslo	ID opatření	Popis opatření
V138	Říčany u Prahy	163/12	SO 27.3	Přírodě blízká revitalizace vodního toku
V138	Říčany u Prahy	169/11	SO 27.3	Přírodě blízká revitalizace vodního toku
V138	Říčany u Prahy	1691/56	SO 27.3	Přírodě blízká revitalizace vodního toku
V138	Říčany u Prahy	194/7	SO 27.3	Přírodě blízká revitalizace vodního toku
V138	Říčany u Prahy	199	SO 27.3	Přírodě blízká revitalizace vodního toku
V138	Říčany u Prahy	307/1	SO 27.3	Tůň - Revitalizace bezejmenný potok - Říčany
V138	Říčany u Prahy	307/1	SO 27.3	Přírodě blízká revitalizace vodního toku

Vlastník výše uvedených pozemků prohlašuje a svým podpisem potvrzuje, že (nehodící se přeškrtněte):

- 1) ~~předběžně souhlasí~~ s umístěním navrhovaného opatření na pozemcích v jeho vlastnictví
- 2) ~~nesouhlasí~~ s umístěním navrhovaného opatření na pozemcích v jeho vlastnictví
- 3) předběžně souhlasí s umístěním navrhovaného opatření na pozemcích v jeho vlastnictví za následujících podmínek:

POKUD BUDE PROJEKT NA NAŠEM POZEMKU SLOUŽIT REVITALIZACI (NÁRODNÍ PARK) JSME OCHOTNI JEDNAT O FINANČNÍCH PODMÍNKÁCH, ZA KTERÝCH BYCHOM BYLI SCHOPNI POZEMKY PRODAT.

Toto předběžné stanovisko neslouží pro účely územního ani stavebního řízení.

V PRAZE dne 1. 12. 2019

Podpis vlastníka pozemků

Kontaktní adresa:


VÍZ ŠHORA

Telefon:

602 142 007

email:

K.KRATOCHVILE@TISCALI.CZ



STANOVISKO VLASTNÍKA DOTČENÉHO POZEMKU

Akce: Studie odtokových poměrů vč. návrhů možných protipovodňových opatření v povodí Rokytky

Investor akce: Magistrát hl. m. Prahy, Mariánské nám. 2, 110 01 Praha 1, spolufinancováno Evropským fondem

Vlastník pozemku: Křížová Gabriela JUDr.

Adresa vlastníka: Kutilova 3067/12, 14300 Praha - Modřany

Pozemky dotčené navrhovaným opatřením:

ID	Katastrální území	Parc. číslo	ID opatření	Popis opatření
V140	Říčany u Prahy	163/12	SO 27.3	Přírodě blízká revitalizace vodního toku
V140	Říčany u Prahy	169/11	SO 27.3	Přírodě blízká revitalizace vodního toku
V140	Říčany u Prahy	1691/56	SO 27.3	Přírodě blízká revitalizace vodního toku
V140	Říčany u Prahy	194/7	SO 27.3	Přírodě blízká revitalizace vodního toku
V140	Říčany u Prahy	199	SO 27.3	Přírodě blízká revitalizace vodního toku
V140	Říčany u Prahy	307/1	SO 27.3	Tůň - Revitalizace bezejmenný potok - Říčany
V140	Říčany u Prahy	307/1	SO 27.3	Přírodě blízká revitalizace vodního toku

Vlastník výše uvedených pozemků prohlašuje a svým podpisem potvrzuje, že (nehodící se přeškrtněte):

- 1) **předběžně souhlasí** s umístěním navrhovaného opatření na pozemcích v jeho vlastnictví
- 2) **nesouhlasí** s umístěním navrhovaného opatření na pozemcích v jeho vlastnictví
- 3) **předběžně souhlasí** s umístěním navrhovaného opatření na pozemcích v jeho vlastnictví za následujících podmínek:

V PŘÍPADĚ PROVEDENÍ (UMÍSTĚNÍ) JAKÝCHLIV STAVEB NA DOTČENÝCH POZEMCÍCH BUDE PŘED PŘÍPADNÝM ZAHÁJENÍM ŘÍZENÍ O VYDÁNÍ UZESNUTÉHO ROZHODNUTÍ DOŠLENO DOKOZY O PODMÍNKÁCH UMÍSTĚNÍ STAVEB NA POZEMCÍCH, PŘÍPADNĚ O PŘEVODY VLASTNICTVÍ PŘEDMĚTNÉHO POZEMKU.

Toto předběžné stanovisko neslouží pro účely územního ani stavebního řízení.

V PRAZE dne 8. 12. 2019

Podpis vlastníka pozemků

Kontaktní adresa:

KUTILOVA 3067

Telefon:

729 00 31 34

email:

kruzova.gabriela@atlas.cz



STANOVISKO VLASTNÍKA DOTČENÉHO POZEMKU

Akce: Studie odtokových poměrů vč. návrhů možných protipovodňových opatření v povodí Rokytky

Investor akce: Magistrát hl. m. Prahy, Mariánské nám. 2, 110 01 Praha 1, spolufinancováno Evropským fondem

Vlastník pozemku: Valešová Květuše

Adresa vlastníka: Fibichova 1392/14, 25101 Říčany

Pozemky dotčené navrhovaným opatřením:

ID	Katastrální území	Parc. číslo	ID opatření	Popis opatření
V148	Říčany u Prahy	163/18	SO 27.3	Přírodě blízká revitalizace vodního toku

Vlastník výše uvedených pozemků prohlašuje a svým podpisem potvrzuje, že (nehodící se přeškrtněte):

- 1) ~~předběžně souhlasí~~ s umístěním navrhovaného opatření na pozemcích v jeho vlastnictví
- 2) ~~nesouhlasí~~ s umístěním navrhovaného opatření na pozemcích v jeho vlastnictví
- 3) předběžně souhlasí s umístěním navrhovaného opatření na pozemcích v jeho vlastnictví za následujících podmínek:

Posílání k právu 1x ročně o postupu prací majitelce pozemku.

Toto předběžné stanovisko neslouží pro účely územního ani stavebního řízení.

V ŘÍČANECH dne 27. 11. 2019

Valešová

Podpis vlastníka pozemků

Kontaktní adresa:

FIBICHOVA 1392 ŘÍČANY

Telefon:

606 514 362

email:

kvet27@post.cz



STANOVISKO VLASTNÍKA DOTČENÉHO POZEMKU

Akce: Studie odtokových poměrů vč. návrhů možných protipovodňových opatření v povodí Rokytky

Investor akce: Magistrát hl. m. Prahy, Mariánské nám. 2, 110 01 Praha 1, spolufinancováno Evropským fondem

Vlastník pozemku: Chmelířová Helena

Adresa vlastníka: Sasanková 2659/6, 10600 Praha - Záběhllice

Pozemky dotčené navrhovaným opatřením:

ID	Katastrální území	Parc. číslo	ID opatření	Popis opatření
V149	Říčany u Prahy	163/18	SO 27.3	Přírodě blízká revitalizace vodního toku

Vlastník výše uvedených pozemků prohlašuje a svým podpisem potvrzuje, že (nehodící se přeškrtněte):

- ☒ 1) **předběžně souhlasí** s umístěním navrhovaného opatření na pozemcích v jeho vlastnictví
- ☐ 2) **nesouhlasí** s umístěním navrhovaného opatření na pozemcích v jeho vlastnictví
- ☐ 3) **předběžně souhlasí** s umístěním navrhovaného opatření na pozemcích v jeho vlastnictví za následujících podmínek:

Toto předběžné stanovisko neslouží pro účely územního ani stavebního řízení.

V max dne 9.12.2019

Chmelířová


Podpis vlastníka pozemků

Kontaktní adresa:

Telefon:

email:

*Praha 1, Sasanková 2659/6, Praha 10
603375103
chmelha@seznam.cz*



STANOVISKO VLASTNÍKA DOTČENÉHO POZEMKU

Akce: Studie odtokových poměrů vč. návrhů možných protipovodňových opatření v povodí Rokytky

Investor akce: Magistrát hl. m. Prahy, Mariánské nám. 2, 110 01 Praha 1, spolufinancováno Evropským fondem

Vlastník pozemku: Kováčová Ladislava

Adresa vlastníka: Rýdlova 138/4, 25101 Říčany

Pozemky dotčené navrhovaným opatřením:

ID	Katastrální území	Parc. číslo	ID opatření	Popis opatření
V153	Říčany u Prahy	163/24	SO 27.3	Přírodě blízká revitalizace vodního toku
V153	Říčany u Prahy	168	SO 27.3	Přírodě blízká revitalizace vodního toku
V153	Říčany u Prahy	169/23	SO 27.3	Přírodě blízká revitalizace vodního toku
V153	Říčany u Prahy	1691/63	SO 27.3	Přírodě blízká revitalizace vodního toku
V153	Říčany u Prahy	194/13	SO 27.3	Přírodě blízká revitalizace vodního toku

Vlastník výše uvedených pozemků prohlašuje a svým podpisem potvrzuje, že (nehodící se přeškrtněte):

~~1) předběžně souhlasí s umístěním navrhovaného opatření na pozemcích v jeho vlastnictví~~

2) nesouhlasí s umístěním navrhovaného opatření na pozemcích v jeho vlastnictví

~~3) předběžně souhlasí s umístěním navrhovaného opatření na pozemcích v jeho vlastnictví za následujících podmínek:~~

Toto předběžné stanovisko neslouží pro účely územního ani stavebního řízení.

V Říčanech dne 3.12.2013

Kováčová

Podpis vlastníka pozemků

Kontaktní adresa:

Rýdlova 138 Říčany

Telefon:

725 082 190

email:

keruocok@seznam.cz



STANOVISKO VLASTNÍKA DOTČENÉHO POZEMKU

Akce: Studie odtokových poměrů vč. návrhu možných protipovodňových opatření v povodí Rokytky
 Investor akce: Magistrát hl. m. Prahy, Mariánské nám. 2, 110 01 Praha 1, spolufinancováno Evropským fondem
 Vlastník pozemku: Baladová Zuzana + Svobodová Jitka
 Adresa vlastníka: Palackého třída 292, 530 02 Pardubice - Zelené Předměstí

Pozemky dotčené navrhovaným opatřením:

ID	katastrální území	Parcel. číslo	ID opatření	Popis opatření
V156	Ričany u Prahy	163/6	SO 27.3	Příroda blízka revitalizace vodního toku
V156	Ričany u Prahy	205/4	SO 27.3	Příroda blízka revitalizace vodního toku

Vlastník výše uvedených pozemků prohlašuje a svým podpisem potvrzuje, že tnehodí se přeskřítněti.

- 1) **předběžně souhlasí** s umístěním navrhovaného opatření na pozemcích v jeho vlastnictví
- 2) **nesouhlasí** s umístěním navrhovaného opatření na pozemcích v jeho vlastnictví
- 3) **předběžně souhlasí** s umístěním navrhovaného opatření na pozemcích v jeho vlastnictví za následujících podmínek.

*Souhlasím pouze s umístěním
 na p. č. 163/6*

*na p. č. 205/4 pouze za předpokladu
 specifikace nových opatření, ale z 80% ne.*

Toto předběžné stanovisko neslouží pro účely územního ani stavebního řízení.

V Pardubicích dne 8.12.2019

Podpis vlastníka pozemku

Kontaktní adresa:

PALACKÉHO 292, 530 02 PARDUBICE

Telefon:

776 670 193

email:

zbaladova@seznam.cz



STANOVISKO VLASTNÍKA DOTČENÉHO POZEMKU

Akce: Studie odtokových poměrů vč. návrhů možných protipovodňových opatření v povodí Rokytky

Investor akce: Magistrát hl. m. Prahy, Mariánské nám. 2, 110 01 Praha 1, spolufinancováno Evropským fondem

Vlastník pozemku: XAVEROV trade, a.s.

Adresa vlastníka: Lopatecká 223/13, 14700 Praha - Podolí

Pozemky dotčené navrhovaným opatřením:

ID	Katastrální území	Parc. číslo	ID opatření	Popis opatření
V160	Dolní Počernice	1631	SO 08.1	Přírodě blízká revitalizace vodního toku
V160	Hostavice	920/7	SO 08.1	Přírodě blízká revitalizace vodního toku

Vlastník výše uvedených pozemků prohlašuje a svým podpisem potvrzuje, že (nehodící se přeškrtněte):

~~1) předběžně souhlasí s umístěním navrhovaného opatření na pozemcích v jeho vlastnictví~~

2) **nesouhlasí s umístěním navrhovaného opatření na pozemcích v jeho vlastnictví**

~~3) předběžně souhlasí s umístěním navrhovaného opatření na pozemcích v jeho vlastnictví za následujících podmínek:~~

Toto předběžné stanovisko neslouží pro účely územního ani stavebního řízení.

V PRAZE dne 27/11/2019

Podpis vlastníka pozemků

Kontaktní adresa:

Telefon:

email:


miroslav.barkman@agrotrade.cz

XAVEROV trade, a.s.

Lopatecká 223/13

147 00 Praha 4

IČ: 272 42 731, DIČ: CZ27242731



STANOVISKO VLASTNÍKA DOTČENÉHO POZEMKU

Akce: Studie odtokových poměrů vč. návrhů možných protipovodňových opatření v povodí Rokytky

Investor akce: Magistrát hl. m. Prahy, Mariánské nám. 2, 110 01 Praha 1, spolufinancováno Evropským fondem

Vlastník pozemku: Cibulková Valerie

Adresa vlastníka: Politických vězňů 998/3, 25101 Říčany

Pozemky dotčené navrhovaným opatřením:

ID	Katastrální území	Parc. číslo	ID opatření	Popis opatření
V162	Říčany u Prahy	169/18	SO 27.3	Přírodě blízká revitalizace vodního toku
V162	Říčany u Prahy	169/19	SO 27.3	Přírodě blízká revitalizace vodního toku
V162	Říčany u Prahy	1691/60	SO 27.3	Přírodě blízká revitalizace vodního toku
V162	Říčany u Prahy	183	SO 27.3	Přírodě blízká revitalizace vodního toku
V162	Říčany u Prahy	194/10	SO 27.3	Přírodě blízká revitalizace vodního toku

Vlastník výše uvedených pozemků prohlašuje a svým podpisem potvrzuje, že (nehodící se přeškrtněte):

- ~~1) předběžně souhlasí s umístěním navrhovaného opatření na pozemcích v jeho vlastnictví~~
- 2) **nesouhlasí s umístěním navrhovaného opatření na pozemcích v jeho vlastnictví**
- ~~3) předběžně souhlasí s umístěním navrhovaného opatření na pozemcích v jeho vlastnictví za následujících podmínek:~~

Toto předběžné stanovisko neslouží pro účely územního ani stavebního řízení.

V Říčanech dne 1.12.2019

Podpis vlastníka pozemku

Kontaktní adresa:

Telefon:

email:

POLITICKÝCH VĚZŇŮ 998/3, Říčany
731 793185
valcibulkova@seznam.cz



Váš dopis zn.
Ze dne
Naše zn. S13000/59382/2019-SŽDC-
OR PHA-OPS
Listů/příloh 1/0
Vyřizuje Ing. Ksenia Moreva
Telefon +420 972 224 834
Mobil
E-mail Moreva@szdc.cz
Datum 6. prosince 2019

Vodohospodářský rozvoj a výstavba a.s.

Nábřežní 90/ 4
150 56 Praha 5 – Smíchov

Vyjádření Správy železniční dopravní cesty, státní organizace ke studii

Na základě předložené žádosti a projektu vydává Správa železniční dopravní cesty, státní organizace (dále jen SŽDC), Oblastní ředitelství Praha (dále jen OR Praha), podle zákona č. 183/2006 Sb., o územním plánování a stavebním řádu (stavební zákon), v platném znění toto:

Vyjádření ke studii

Pro projekt:

Název projektu:	Studie odtokových poměrů včetně návrhů možných protipovodňových opatření v povodí Rokytky
Místo stavby:	povodí Rokytky
Žadatel:	Vodohospodářský rozvoj a výstavba a.s., Nábřežní 90/ 4, 150 56, Praha 5
Objednatel:	Magistrát hl. m. Prahy, Mariánské náměstí 2/ 2, 110 01 Praha 1

Předmětem studie je vyhodnocení odtokových poměrů a návrh opatření ke zlepšení povodňové ochrany sídel, obyvatel, a jejich majetku, opatření ke zlepšení ekologického stavu vodních toků a zadržení vody v krajině.

Zájmová oblast se nachází v ochranném pásmu dráhy a také na pozemcích SŽDC.

SŽDC s předloženým projektem a navrhovanými opatřeními

předběžně s o u h l a s í

za předpokladu, že budou splněny následující podmínky:

- Přípravu a projektování navrhovaných opatření požadujeme nadále koordinovat a konzultovat se SŽDC.**
- Stavba bude navržena tak, aby ani v budoucnu nedošlo k porušení její funkce vlivem provozu dráhy. Na případné stížnosti na negativní vlivy plynoucí z provozu železniční dopravy a souvisejících činností nebude brán zřetel.
- Navrhovanými opatřeními nesmí být ohrožena bezpečnost dráhy a drážní dopravy ani nesmí být narušena plynulost železničního provozu.**

4. Navržená opatření musí respektovat provoz dráhy a rozsah drážních zařízení. V důsledku opatření nesmí dojít ke ztížení, nebo zamezení přístupu a údržby objektů a zařízení v majetku SŽDC.
5. Navrhovaná opatření nesmí mít negativní důsledek na hydrologické poměry v okolí drážního tělesa (jako např. zvýšení spodní vody, hrozba zaplavení drážního tělesa, zvýšení erozního rizika aj.).
6. Veškeré vody musí být odváděny mimo drážní pozemky a mimo drážní odvodňovací zařízení.
7. **Požadujeme předložit k projednání další stupeň projektové dokumentace vypracované ve vztahu k dráze (DUR/DSP).** Do předložené dokumentace je nutné zahrnout veškeré stavby a činnosti v ochranném pásmu, resp. obvodu dráhy, a to i stavby na ohlášení nebo realizované podle § 103 zákona č. 183/2006 Sb. (stavební zákon). Náležitosti projektové dokumentace potřebné pro vydání souhrnného stanoviska, viz webové stránky OŘ Praha (www.szdc.cz → O nás → Organizační jednotky SŽDC → Oblastní ředitelství Praha → Ochranné pásmo dráhy) – dokumentaci zašlete v elektronické podobě (poštou na CD, elektronicky na e-mail ePodatelnaORPHA@szdc.cz, příp. datovou schránkou uccchjm).

Předložená dokumentace musí obsahovat mj. soupis dotčených pozemků, záborový elaborát pozemků SŽDC vč. zakreslu záboru do katastrální mapy; situační výkres širších vztahů; podrobnou situaci v ochranném pásmu a obvodu dráhy M 1:1000 nebo 1:500 s vyznačením vzdálenosti stavby od osy koleje v místě největšího přiblížení, s vyznačením hranic a čísel pozemkových parcel; okótované příčné řezy kolmo k trati v místě největšího přiblížení stavby k trati vč. zakreslení osy krajní koleje, hranice pozemků SŽDC; podpěr TV (trakčního vedení) a mezilehlého terénu, (z příčného řezu musí být patrné výškové poměry vzhledem k temenu kolejnice a vzdálenostní poměry vzhledem k ose koleje).

Toto vyjádření nenahrazuje souhlas Drážního úřadu ve smyslu ustanovení § 7 odst. 3, nebo § 9 odst. 1 zákona č. 266/1994 Sb., o dráhách. Stavebník požádá o souhlas se stavbou v ochranném pásmu dráhy rovněž Drážní úřad, sekci stavební - oblast Praha, Wilsonova 300/8, 121 06, Praha 2 (bližší informace na www.ducr.cz → Činnosti → Speciální stavební úřad).

Toto vyjádření je vydáno jako předběžné vyjádření k projektu „Studie odtokových poměrů včetně návrhů možných protipovodňových opatření v povodí Rokytky“. Nelze je použít jako podklad pro řízení u příslušného stavebního úřadu nebo pro zahájení stavby.

Toto vyjádření se týká předmětné studie pouze v rozsahu předloženého projektu a platí 2 roky od data vydání.

Pro případné další žádosti a/nebo jiná podání týkající se předmětné stavby (např. při předkládání žádostí k dalšímu stupni dokumentace stavby) bychom Vás rádi požádali, abyste uváděli naše číslo jednací pro naši rychlejší orientaci k uvedenému záměru.



Libor Škvára
náměstek ředitele pro techniku

Správa železniční dopravní cesty,
státní organizace
Oblastní ředitelství Praha
Partyzánská 24, 170 00 Praha 7
IČ: 70994234, DIČ: CZ70994234
(700)



OPERAČNÍ PROGRAM
ŽIVOTNÍ PROSTŘEDÍ



EVROPSKÁ UNIE
Evropský fond soudržnosti

Provozní
veřejných a privátních

VODOHOSPODÁRSKÝ ROZVOJ
A VÝSTAVBA a.s.

Došlo 12. 12. 2019

Číslo: Datum:

STANOVISKO VLASTNÍKA DOTČENÉHO POZEMKU

Akce: Studie odtokových poměrů vč. návrhů možných protipovodňových opatření v povodí Rokytky

Investor akce: Magistrát hl. m. Prahy, Mariánské nám. 2, 110 01 Praha 1, spolufinancováno Evropským fondem

Vlastník pozemku: Správa železniční dopravní cesty, státní organizace

Adresa vlastníka: Dlážděná 1003/7, 11000 Praha - Nové Město

Pozemky dotčené navrhovaným opatřením:

ID	Katastrální území	Parc. číslo	ID opatření	Popis opatření
V164	Libeň	4012/19	SO 02.2	Přírodě blízká revitalizace vodního toku
V164	Říčany u Prahy	1705/1	SO 28.2	Přírodě blízká revitalizace vodního toku

Vlastník výše uvedených pozemků prohlašuje a svým podpisem potvrzuje, že (nehodící se přeškrtněte):

- ~~1) předběžně souhlasí s umístěním navrhovaného opatření na pozemcích v jeho vlastnictví~~
- ~~2) nesouhlasí s umístěním navrhovaného opatření na pozemcích v jeho vlastnictví~~
- 3) předběžně souhlasí s umístěním navrhovaného opatření na pozemcích v jeho vlastnictví za následujících podmínek:

PODRŽENÍ VYDANÉHO VYJÁDŘENÍ SPRÁVY ŽELEZNIČNÍ DOPRAVNÍ CESTY
S Č.J. S13000/59382/2019-SĚDC-OR PHA-OPS ZE DNE 6.12.2019,
KTERÉ PŘIKLA'DÁME.

Toto předběžné stanovisko neslouží pro účely územního ani stavebního řízení.

V PRAZE dne 6.12.2019

Libor Škvára
náměstek ředitele pro techniku
Oblastní ředitelství Praha

Podpis vlastníka pozemků

Kontaktní adresa:

Telefon:

email:

Správa železniční dopravní cesty,
státní organizace
Oblastní ředitelství Praha
Partyzánská 24, 170 00 Praha 7
IČ: 70994234, DIČ: CZ70994234
(700)




OPERAČNÍ PROGRAM
ŽIVOTNÍ PROSTŘEDÍ



EVROPSKÁ UNIE
Evropský fond pro regionální rozvoj

Podpora
zemědělníků a zemědělských podniků



STANOVISKO VLASTNÍKA DOTČENÉHO POZEMKU

Akce: Studie odtokových poměrů vč. návrhů možných protipovodňových opatření v povodí Rokytky

Investor akce: Magistrát hl. m. Prahy, Mariánské nám. 2, 110 01 Praha 1, spolufinancováno Evropským fondem

Vlastník pozemku: SKA s.r.o.

Adresa vlastníka: Levobřežní 911/10, 19000 Praha - Vysočany

Pozemky dotčené navrhovaným opatřením:

ID	Katastrální území	Parc. číslo	ID opatření	Popis opatření
V165	Vysočany	1840/1	SO 03.1	Přírodě blízká revitalizace vodního toku

Vlastník výše uvedených pozemků prohlašuje a svým podpisem potvrzuje, že (nehodící se přeškrtněte):

- 1) ~~předběžně souhlasí~~ s umístěním navrhovaného opatření na pozemcích v jeho vlastnictví
- 2) ~~nesouhlasí~~ s umístěním navrhovaného opatření na pozemcích v jeho vlastnictví
- 3) předběžně souhlasí s umístěním navrhovaného opatření NA POZEMKŮCH SOUSEDÍCÍCH S POZEMKY V jeho vlastnictví za následujících podmínek:

PLÁNOVANÉ PRÁCE V RÁMCI STAVEBNÍCH
ÚPRAV SE NEDOTKNOU POZEMKU
1840/1 A JEHO OPLOCENÍ.
POZEMEK JE DOTČEN POUZE JAKO POZEMEK
SOUSEDÍCÍ.

Toto předběžné stanovisko neslouží pro účely územního ani stavebního řízení.

V PRAZE dne 4. 12. 2019

Podpis vlastníka pozemků

Kontaktní adresa:


PAVEL SEKERKA

Telefon:

777777790

email:

SEKERKA@DARTE.CZ



STANOVISKO VLASTNÍKA DOTČENÉHO POZEMKU

Akce: Studie odtokových poměrů vč. návrhů možných protipovodňových opatření v povodí Rokytky

Investor akce: Magistrát hl. m. Prahy, Mariánské nám. 2, 110 01 Praha 1, spolufinancováno Evropským fondem

Vlastník pozemku: Černá Lenka Ing.

Adresa vlastníka: Mariánská č.p. 149, 36301 Jáchymov - Mariánská

Pozemky dotčené navrhovaným opatřením:

ID	Katastrální území	Parc. číslo	ID opatření	Popis opatření
V166	Hloubětín	1841/20	SO06b	Přírodě blízká revitalizace vodního toku
V166	Hloubětín	1841/37	SO06b	Přírodě blízká revitalizace vodního toku
V166	Hloubětín	1841/38	SO06b	Přírodě blízká revitalizace vodního toku
V166	Hloubětín	1841/39	SO06b	Přírodě blízká revitalizace vodního toku
V166	Hloubětín	1847/4	SO06b	Přírodě blízká revitalizace vodního toku

Vlastník výše uvedených pozemků prohlašuje a svým podpisem potvrzuje, že (nehodící se přeškrtněte):

- 1) ~~předběžně souhlasí~~ s umístěním navrhovaného opatření na pozemcích v jeho vlastnictví
- 2) ~~nesouhlasí~~ s umístěním navrhovaného opatření na pozemcích v jeho vlastnictví
- 3) předběžně souhlasí s umístěním navrhovaného opatření na pozemcích v jeho vlastnictví za následujících podmínek:

a) odkoupení dotčených pozemků za tržní cenu
 b) oplocení rekreačních částí pozemků - vytvoření hranice parcel v soukromém vlastnictví a protipovodňového opatření

Toto předběžné stanovisko neslouží pro účely územního ani stavebního řízení.

V MARIÁNSKÉ dne 2.12.2019

Podpis vlastníka pozemků

Kontaktní adresa:


MARIÁNSKÁ 149, 36301, JÁCHYMOV

Telefon:

604

email:

LE.CERNA@SEZNAM.CZ



STANOVISKO VLASTNÍKA DOTČENÉHO POZEMKU

Akce: Studie odtokových poměrů vč. návrhů možných protipovodňových opatření v povodí Rokytky

Investor akce: Magistrát hl. m. Prahy, Mariánské nám. 2, 110 01 Praha 1, spolufinancováno Evropským fondem

Vlastník pozemku: Edelmannová Milena Mgr.

Adresa vlastníka: Hloubětínská 16/11, 19800 Praha - Hloubětín

Pozemky dotčené navrhovaným opatřením:

ID	Katastrální území	Parc. číslo	ID opatření	Popis opatření
V167	Hloubětín	1841/20	SO06b	Přírodě blízká revitalizace vodního toku
V167	Hloubětín	1841/37	SO06b	Přírodě blízká revitalizace vodního toku
V167	Hloubětín	1841/38	SO06b	Přírodě blízká revitalizace vodního toku
V167	Hloubětín	1841/39	SO06b	Přírodě blízká revitalizace vodního toku
V167	Hloubětín	1847/4	SO06b	Přírodě blízká revitalizace vodního toku

Vlastník výše uvedených pozemků prohlašuje a svým podpisem potvrzuje, že (nehodící se přeškrtněte):

- ~~1) předběžně souhlasí s umístěním navrhovaného opatření na pozemcích v jeho vlastnictví~~
~~2) nesouhlasí s umístěním navrhovaného opatření na pozemcích v jeho vlastnictví~~
 3) předběžně souhlasí s umístěním navrhovaného opatření na pozemcích v jeho vlastnictví za následujících podmínek:

odkoupem' dotčené části našich pozemků
 a oddělením revitalizované části koryta
 plotem, živým plotem apod., tak aby
 zbyvajících částí našich pozemků nebyla
 od meandru Rokytky (SO06b) volně přístupna

Toto předběžné stanovisko neslouží pro účely územního ani stavebního řízení.


V Praze dne 6.12.19

Podpis vlastníka pozemků

Kontaktní adresa:

Telefon:

email: milena.edelmannova@gmail.com



STANOVISKO VLASTNÍKA DOTČENÉHO POZEMKU

Akce: Studie odtokových poměrů vč. návrhů možných protipovodňových opatření v povodí Rokytky

Investor akce: Magistrát hl. m. Prahy, Mariánské nám. 2, 110 01 Praha 1, spolufinancováno Evropským fondem

Vlastník pozemku: Bláha Petr

Adresa vlastníka: Poděbradská 19/106, 19800 Praha - Hloubětín

Pozemky dotčené navrhovaným opatřením:

ID	Katastrální území	Parc. číslo	ID opatření	Popis opatření
V169	Hloubětín	1841/3	SO06b	Přírodě blízká revitalizace vodního toku
V169	Hloubětín	1841/33	SO06b	Přírodě blízká revitalizace vodního toku
V169	Hloubětín	1841/43	SO06b	Přírodě blízká revitalizace vodního toku
V169	Kyje	2848/2	SO06b	Přírodě blízká revitalizace vodního toku

Vlastník výše uvedených pozemků prohlašuje a svým podpisem potvrzuje, že (nehodící se přeškrtněte):

1) **předběžně souhlasí** s umístěním navrhovaného opatření na pozemcích v jeho vlastnictví

~~2) nesouhlasí~~ s umístěním navrhovaného opatření na pozemcích v jeho vlastnictví

~~3) předběžně souhlasí~~ s umístěním navrhovaného opatření na pozemcích v jeho vlastnictví za následujících podmínek:

Toto předběžné stanovisko neslouží pro účely územního ani stavebního řízení.

V PRAZE dne 30.11.2019

Bláha Petr

Podpis vlastníka pozemků

Kontaktní adresa:

PODĚBRADSKÁ 19/106, P-9 HLOUBETÍN

Telefon:

777 756 275

email:

BLAHA.PETR@GMAIL.COM



STANOVISKO VLASTNÍKA DOTČNÍHO POZEMKU

Akce: Studie odtokových poměrů včetně návrhu možných dopravních a ochranných opatření
Hrady

Investor akce: Magistrát hl. m. Prahy, Městská část Praha 3, 130 00 Praha 3, Spoluhodnaná ul.
Praha, Pankrác

Vlastník pozemku: Tesař Štěpán, Ing.

Adresa pozemku: KORUNNÍ 1963/119 13000 PRAHA - VINOHRADY

Pozemky dotčené navrhovanými opatřeními

Uz.	Kat. územní	Průmysl	Uz. opatření	Popis opatření
V170	HLOUBĚTÍN	1847/7	SO 066	

Vlastník souhlasí s navrhovanými opatřeními a souhlasí s tím, že opatření budou provedena v souladu s podmínkami a podmínkami.

U předběžné souhlasy: souhlasí s navrhovanými opatřeními a souhlasí s tím, že opatření budou provedena v souladu s podmínkami a podmínkami.

Z nesouhlasy: souhlasí s navrhovanými opatřeními a souhlasí s tím, že opatření budou provedena v souladu s podmínkami a podmínkami.

③ PŘEDBĚŽNĚ SOUHLASÍM

- předepsaná poloha pletky zůstane
nezměněna
- může zachovat přístup k vodě

Toto předběžné stanovisko neslouží pro účely územního ani stavebního řízení

ve Větravské ul. 5.12.2019

Ing. J. P.

Kontaktní adresa:

Telefon:

E-mail:

Korunní 119, Praha 3, 130 00
ČP 205 440
stepan.tesare@gmail.com



STANOVISKO VLASTNÍKA DOTČENÉHO POZEMKU

Akce: Studie odtokových poměrů vč. návrhů možných protipovodňových opatření v povodí Rokytky

Investor akce: Magistrát hl. m. Prahy, Mariánské nám. 2, 110 01 Praha 1, spolufinancováno Evropským fondem

Vlastník pozemku: Vašíčková Pavla

Adresa vlastníka: Rotalova 1017/105, 61400 Brno - Husovice

Pozemky dotčené navrhovaným opatřením:

ID	Katastrální území	Parc. číslo	ID opatření	Popis opatření
V172	Hloubětín	1847/7	SO06b	Přírodě blízká revitalizace vodního toku

Vlastník výše uvedených pozemků prohlašuje a svým podpisem potvrzuje, že (nehodící se přeškrtněte):

- 1) **předběžně souhlasí** s umístěním navrhovaného opatření na pozemcích v jeho vlastnictví
- 2) **nesouhlasí** s umístěním navrhovaného opatření na pozemcích v jeho vlastnictví
- 3) **předběžně souhlasí** s umístěním navrhovaného opatření na pozemcích v jeho vlastnictví za následujících podmínek:

- zachovat přístup k vodě
- předorysná' polohy zůstane zachována
 řetoka

Toto předběžné stanovisko neslouží pro účely územního ani stavebního řízení.

V BRNĚ dne 6.12. 2019

Podpis vlastníka pozemků

Kontaktní adresa:


ROTALOVA 105, BRNO 61400

Telefon:

446 03 24 44

email:

VASICKOVA.PAVLINA@SEZNAK.CZ



STANOVISKO VLASTNÍKA DOTČENÉHO POZEMKU

Akce: Studie odtokových poměrů vč. návrhů možných protipovodňových opatření v povodí Rokytky

Investor akce: Magistrát hl. m. Prahy, Mariánské nám. 2, 110 01 Praha 1, spolufinancováno Evropským fondem

Vlastník pozemku: Zídka Michal Ing.

Adresa vlastníka: Jednostranná 1037/21, 19800 Praha - Hloubětín

Pozemky dotčené navrhovaným opatřením:

ID	Katastrální území	Parc. číslo	ID opatření	Popis opatření
V174	Hloubětín	1852/3	SO06b	Přírodě blízká revitalizace vodního toku

Vlastník výše uvedených pozemků prohlašuje a svým podpisem potvrzuje, že (nehodící se přeškrtněte):

- 1) **předběžně souhlasí** s umístěním navrhovaného opatření na pozemcích v jeho vlastnictví
- ~~2) **nesouhlasí** s umístěním navrhovaného opatření na pozemcích v jeho vlastnictví~~
- ~~3) **předběžně souhlasí** s umístěním navrhovaného opatření na pozemcích v jeho vlastnictví za následujících podmínek:~~

Toto předběžné stanovisko neslouží pro účely územního ani stavebního řízení.

V PRAZE dne 2. 12. 2019

Zídka

Podpis vlastníka pozemků

Kontaktní adresa:


JEDNOSTRANNA 1037/21, HLoubETIN

Telefon:

777 611 503

email:

ZIDKAMIC@GMAIL.COM



STANOVISKO VLASTNÍKA DOTČENÉHO POZEMKU

Akce: Studie odtokových poměrů vč. návrhů možných protipovodňových opatření v povodí Rokytky

Investor akce: Magistrát hl. m. Prahy, Mariánské nám. 2, 110 01 Praha 1, spolufinancováno Evropským fondem

Vlastník pozemku: SJM Naxera Václav MVDr. a Naxerová Jaroslava

Adresa vlastníka: Na Ladech 235, 25101 Říčany - Pacov

Pozemky dotčené navrhovaným opatřením:

ID	Katastrální území	Parc. číslo	ID opatření	Popis opatření
V175	Pacov u Říčan	188/12	SO 26.1	Suchá nádrž Radošovice - Na Bahnivce
V175	Pacov u Říčan	188/12	SO 26.3	Ochranné hráze před zástavbou

Vlastník výše uvedených pozemků prohlašuje a svým podpisem potvrzuje, že (nehodící se přeškrtněte):

- ~~1) předběžně souhlasí s umístěním navrhovaného opatření na pozemcích v jeho vlastnictví~~
 2) **nesouhlasí s umístěním navrhovaného opatření na pozemcích v jeho vlastnictví**
~~3) předběžně souhlasí s umístěním navrhovaného opatření na pozemcích v jeho vlastnictví za následujících podmínek:~~

2) NESOUHLASÍME S UMÍSTĚNÍM
NAVRHOVANÝCH OPATŘENÍ NA POZEMCÍCH
V NAŠEM VLASTNICTVÍ

Toto předběžné stanovisko neslouží pro účely územního ani stavebního řízení.

V ŘÍČANECH dne 29.11. 2019

Podpis vlastníka pozemků

Kontaktní adresa:

25101 Říč

Telefon:

602 69 66 55

email:

drnaxera@sczhnm.cz

VRV a.s Divize 02

Nábřeží 4

150 56 Praha 5

Věc: Vyjádření ke Studii odtokových poměrů včetně možných protipovodňových
opatření v povodí Rokytky.

Vážení,

Váš požadavek k dodání stanoviska k dotčenému pozemku č.188/12 v katastru


Ríčany- Pacov a Vámi navrhovanému opatření jsou snahou o neoprávněné narušení majetkových a
vlasnických práv občanů, které má své pevné ústavně - právní zakotvení v v Listině základních práv a
svobod. Zásadně nesouhlasíme s Vámi navrhovanou stavbou ochranné hráze na našem pozemku.
Náš nesouhlas se týká též záměru stavby suché nádrže v našem sousedství. Tento nesouhlas je
totožný s vyjádřením Městského úřadu Říčany, který Vám své negativní stanovisko opakovaně
doručil.

Jaroslava Naxerová

MVDr. Václav Naxera

Na Ladech 235

251 01 Říčany



V Říčanech dne 2,12.2019



STANOVISKO VLASTNÍKA DOTČENÉHO POZEMKU

Akce: Studie odtokových poměrů vč. návrhů možných protipovodňových opatření v povodí Rokytky

Investor akce: Magistrát hl. m. Prahy, Mariánské nám. 2, 110 01 Praha 1, spolufinancováno Evropským fondem

Vlastník pozemku: Soudský Patrik

Adresa vlastníka: Na hřebenech II 1115/13, 14700 Praha - Podolí

Pozemky dotčené navrhovaným opatřením:

ID	Katastrální území	Parc. číslo	ID opatření	Popis opatření
V176	Říčany u Prahy	188/2	SO 27.3	Přírodě blízká revitalizace vodního toku

Vlastník výše uvedených pozemků prohlašuje a svým podpisem potvrzuje, že (nehodící se přeškrtněte):

- 1) **předběžně souhlasí** s umístěním navrhovaného opatření na pozemcích v jeho vlastnictví
- 2) **nesouhlasí** s umístěním navrhovaného opatření na pozemcích v jeho vlastnictví
- 3) **předběžně souhlasí** s umístěním navrhovaného opatření na pozemcích v jeho vlastnictví za následujících podmínek:

Toto předběžné stanovisko neslouží pro účely územního ani stavebního řízení.

V PRAZE dne 6.1.20

Podpis vlastníka pozemku

Kontaktní adresa:

Telefon:

email:

0047 48 22 0227

patrik.soudsky@getmail.no



STANOVISKO VLASTNÍKA DOTČENÉHO POZEMKU

Akce: Studie odtokových poměrů vč. návrhů možných protipovodňových opatření v povodí Rokytky

Investor akce: Magistrát hl. m. Prahy, Mariánské nám. 2, 110 01 Praha 1, spolufinancováno Evropským fondem

Vlastník pozemku: Pešlová Ivana

Adresa vlastníka: U staré studánky 1024/6, 10700 Praha - Dubec

Pozemky dotčené navrhovaným opatřením:

ID	Katastrální území	Parc. číslo	ID opatření	Popis opatření
V184	Koloděje	196/22	SO 14.2	Přírodě blízká revitalizace vodního toku
V184	Koloděje	196/23	SO 14.2	Přírodě blízká revitalizace vodního toku
V184	Koloděje	690/16	SO 14.2	Přírodě blízká revitalizace vodního toku
V184	Koloděje	690/17	SO 14.2	Tůň - Suchá nádrž - Koloděje
V184	Koloděje	690/17	SO 14.2	Přírodě blízká revitalizace vodního toku

Vlastník výše uvedených pozemků prohlašuje a svým podpisem potvrzuje, že (nehodící se přeškrtněte):

1) **předběžně souhlasí** s umístěním navrhovaného opatření na pozemcích v jeho vlastnictví

2) **nesouhlasí** s umístěním navrhovaného opatření na pozemcích v jeho vlastnictví

3) **předběžně souhlasí** s umístěním navrhovaného opatření na pozemcích v jeho vlastnictví za následujících podmínek:

SOUHLASÍM SE STUDIÍ. V PŘÍPADĚ JAKÉHOKOLI
ZÁSAHU STAVEBNÍHO, BYLA BYCH RÁDA UPOZORNĚNA NA
TOTO A PŘÍPADĚ JEDNALA O ODKUPU ČI JINÉM
ZPŮSOBU KÁMRAŽY.

Toto předběžné stanovisko neslouží pro účely územního ani stavebního řízení.

V PRAZE dne 3.12.2019

Ivana Pešlová

Podpis vlastníka pozemků



Kontaktní adresa:

U STARÉ STUDÁNKY 1024/6, P10, DUBEC

Telefon:

774 041 993

email:



STANOVISKO VLASTNÍKA DOTČENÉHO POZEMKU

Akce: Studie odtokových poměrů vč. návrhů možných protipovodňových opatření v povodí Rokytky

Investor akce: Magistrát hl. m. Prahy, Mariánské nám. 2, 110 01 Praha 1, spolufinancováno Evropským fondem

Vlastník pozemku: Plavec Ladislav

Adresa vlastníka: Mezilesí 2079/20, 19300 Praha - Horní Počernice

Pozemky dotčené navrhovaným opatřením:

ID	Katastrální území	Parc. číslo	ID opatření	Popis opatření
V186	Koloděje	196/24	SO 14.2	Přírodě blízká revitalizace vodního toku
V186	Koloděje	690/15	SO 14.2	Přírodě blízká revitalizace vodního toku

Vlastník výše uvedených pozemků prohlašuje a svým podpisem potvrzuje, že (nehodící se přeškrtněte):

- 1) předběžně souhlasí s umístěním navrhovaného opatření na pozemcích v jeho vlastnictví
- 2) ~~nesouhlasí~~ s umístěním navrhovaného opatření na pozemcích v jeho vlastnictví
- 3) předběžně souhlasí s umístěním navrhovaného opatření na pozemcích v jeho vlastnictví za následujících podmínek:

Toto předběžné stanovisko neslouží pro účely územního ani stavebního řízení.

V PRAGUE dne 28.11/19


Podpis vlastníka pozemků

Kontaktní adresa:

Telefon:

email:

603 245 068
ladz.firemzn@seznam.cz



STANOVISKO VLASTNÍKA DOTČENÉHO POZEMKU

Akce: Studie odtokových poměrů vč. návrhů možných protipovodňových opatření v povodí Rokytky

Investor akce: Magistrát hl. m. Prahy, Mariánské nám. 2, 110 01 Praha 1, spolufinancováno Evropským fondem

Vlastník pozemku: Antonyová Bohuslava

Adresa vlastníka: č.p. 49, 38742 Kocelovice

Pozemky dotčené navrhovaným opatřením:

ID	Katastrální území	Parc. číslo	ID opatření	Popis opatření
V187	Koloděje	196/24	SO 14.2	Přírodě blízká revitalizace vodního toku
V187	Koloděje	690/15	SO 14.2	Přírodě blízká revitalizace vodního toku

Vlastník výše uvedených pozemků prohlašuje a svým podpisem potvrzuje, že (nehodící se přeškrtněte):

1) **předběžně souhlasí** s umístěním navrhovaného opatření na pozemcích v jeho vlastnictví

☒ **nesouhlasí** s umístěním navrhovaného opatření na pozemcích v jeho vlastnictví

☒ **předběžně souhlasí** s umístěním navrhovaného opatření na pozemcích v jeho vlastnictví za následujících podmínek:

Toto předběžné stanovisko neslouží pro účely územního ani stavebního řízení.


V KOCELOVICE dne 18. 12. 2019

Ant. Boh.
Podpis vlastníka pozemků

Kontaktní adresa:

Telefon: 728 946 660

email:



STANOVISKO VLASTNÍKA DOTČENÉHO POZEMKU

Akce: Studie odtokových poměrů vč. návrhů možných protipovodňových opatření v povodí Rokytky

Investor akce: Magistrát hl. m. Prahy, Mariánské nám. 2, 110 01 Praha 1, spolufinancováno Evropským fondem

Vlastník pozemku: Inemanová Zdeňka

Adresa vlastníka: Ostrovec č.p. 34, 33808 Ostrovec-Lhotka - Ostrovec

Pozemky dotčené navrhovaným opatřením:

ID	Katastrální území	Parc. číslo	ID opatření	Popis opatření
V189	Koloděje	196/24	SO 14.2	Přírodě blízká revitalizace vodního toku
V189	Koloděje	690/15	SO 14.2	Přírodě blízká revitalizace vodního toku

Vlastník výše uvedených pozemků prohlašuje a svým podpisem potvrzuje, že (nehodící se přeškrtněte):

- 1) **předběžně souhlasí** s umístěním navrhovaného opatření na pozemcích v jeho vlastnictví
- 2) ~~nesouhlasí~~ s umístěním navrhovaného opatření na pozemcích v jeho vlastnictví
- 3) ~~předběžně souhlasí~~ s umístěním navrhovaného opatření na pozemcích v jeho vlastnictví za následujících podmínek:

Toto předběžné stanovisko neslouží pro účely územního ani stavebního řízení.

V Ostrovci dne 4. 12. 2019

Podpis vlastníka pozemků

Kontaktní adresa:


OSTROVEC-LHOTKA, OSTROVEC 34 33 P.O. 281204

Telefon:

734 406 678

email:

vetejak@seznam.cz



STANOVISKO VLASTNÍKA DOTČENÉHO POZEMKU

Akce: Studie odtokových poměrů vč. návrhů možných protipovodňových opatření v povodí Rokytky

Investor akce: Magistrát hl. m. Prahy, Mariánské nám. 2, 110 01 Praha 1, spolufinancováno Evropským fondem

Vlastník pozemku: Turková Lenka

Adresa vlastníka: Borovanského 2208/2, 15500 Praha - Stodůlky

Pozemky dotčené navrhovaným opatřením:

ID	Katastrální území	Parc. číslo	ID opatření	Popis opatření
V190	Koloděje	196/24	SO 14.2	Přírodě blízká revitalizace vodního toku
V190	Koloděje	690/15	SO 14.2	Přírodě blízká revitalizace vodního toku

Vlastník výše uvedených pozemků prohlašuje a svým podpisem potvrzuje, že (nehodící se přeškrtněte):

- 1) ~~předběžně souhlasí~~ s umístěním navrhovaného opatření na pozemcích v jeho vlastnictví
- 2) ~~nesouhlasí~~ s umístěním navrhovaného opatření na pozemcích v jeho vlastnictví
- 3) předběžně souhlasí s umístěním navrhovaného opatření na pozemcích v jeho vlastnictví za následujících podmínek:

DO BUDOUCNA BYCH CHTĚLA POZEMKY PRODAT

Toto předběžné stanovisko neslouží pro účely územního ani stavebního řízení.

V PRAZE dne 14. 12. 2019


Podpis vlastníka pozemků

Kontaktní adresa:

Telefon:

email:

BOROVANSKÉHO 2208/2, P-5, 15500
734 834 496
4turci@seznam.cz



STANOVISKO VLASTNÍKA DOTČENÉHO POZEMKU

Akce: Studie odtokových poměrů vč. návrhů možných protipovodňových opatření v povodí Rokytky

Investor akce: Magistrát hl. m. Prahy, Mariánské nám. 2, 110 01 Praha 1, spolufinancováno Evropským fondem

Vlastník pozemku: Vodešilová Zdeňka

Adresa vlastníka: Na Cihlářce 1854/7, 15000 Praha - Smíchov

Pozemky dotčené navrhovaným opatřením:

ID	Katastrální území	Parc. číslo	ID opatření	Popis opatření
V193	Koloděje	196/24	SO 14.2	Přírodě blízká revitalizace vodního toku
V193	Koloděje	690/15	SO 14.2	Přírodě blízká revitalizace vodního toku

Vlastník výše uvedených pozemků prohlašuje a svým podpisem potvrzuje, že (nehodící se přeškrtněte):

- 1) předběžně souhlasí s umístěním navrhovaného opatření na pozemcích v jeho vlastnictví
- 2) nesouhlasí s umístěním navrhovaného opatření na pozemcích v jeho vlastnictví
- 3) předběžně souhlasí s umístěním navrhovaného opatření na pozemcích v jeho vlastnictví za následujících podmínek:

NEMAM INTERNET PROTO NEMOHU SOUHLASIT

S NĚČÍM CO JSEM NEVIDĚLA A NGVÍM JAKÉ

TO BUDE MÍT DOPADY NA MŮJ POZEMEK

Toto předběžné stanovisko neslouží pro účely územního ani stavebního řízení.


V dne.....

.....
Podpis vlastníka pozemků

Kontaktní adresa:

Telefon:

email:



STANOVISKO VLASTNÍKA DOTČENÉHO POZEMKU

Akce: Studie odtokových poměrů vč. návrhů možných protipovodňových opatření v povodí Rokytky

Investor akce: Magistrát hl. m. Prahy, Mariánské nám. 2, 110 01 Praha 1, spolufinancováno Evropským fondem

Vlastník pozemku: Kolmanová Bohdana

Adresa vlastníka: Na Cihlářce 1854/7, 15000 Praha - Smíchov

Pozemky dotčené navrhovaným opatřením:

ID	Katastrální území	Parc. číslo	ID opatření	Popis opatření
V194	Koloděje	196/24	SO 14.2	Přírodě blízká revitalizace vodního toku
V194	Koloděje	690/15	SO 14.2	Přírodě blízká revitalizace vodního toku

Vlastník výše uvedených pozemků prohlašuje a svým podpisem potvrzuje, že (nehodící se přeškrtněte):

- 1) **předběžně souhlasí** s umístěním navrhovaného opatření na pozemcích v jeho vlastnictví
- 2) ~~nesouhlasí~~ s umístěním navrhovaného opatření na pozemcích v jeho vlastnictví
- 3) ~~předběžně souhlasí~~ s umístěním navrhovaného opatření na pozemcích v jeho vlastnictví za následujících podmínek:

Toto předběžné stanovisko neslouží pro účely územního ani stavebního řízení.

V dne 4.12.2019

Podpis vlastníka pozemků

Kontaktní adresa:

Telefon:

email:



STANOVISKO VLASTNÍKA DOTČENÉHO POZEMKU

Adresa: Městský úřad, odbor stavebního úřadu, náměstí Svobody 2, 460 01 Písek, IČ: 00230101, zapsaný v obchodním rejstříku, vedeném Městským soudem v Praze, oddíl B, vložka 151.

Interesní akce: Magistrát města Píseka, Urbanistický územní plán č. 2, Hlavní město Písek, IČ: 00230101, zapsaný v obchodním rejstříku, vedeném Městským soudem v Praze, oddíl B, vložka 151.

Vlastník pozemku: Strnad Bohumil

Vlastník pozemku: Lužická 1353

Uzemní plán dotčený územním opatřením:

Identifikační značka	Parcelní číslo	Uzemní plán	Popis opatření
V200 Koloděje	196/26	územní plán č. 2, Hlavní město Písek, IČ: 00230101, zapsaný v obchodním rejstříku, vedeném Městským soudem v Praze, oddíl B, vložka 151.	územní plán č. 2, Hlavní město Písek, IČ: 00230101, zapsaný v obchodním rejstříku, vedeném Městským soudem v Praze, oddíl B, vložka 151.
V200 Koloděje	690/18	územní plán č. 2, Hlavní město Písek, IČ: 00230101, zapsaný v obchodním rejstříku, vedeném Městským soudem v Praze, oddíl B, vložka 151.	územní plán č. 2, Hlavní město Písek, IČ: 00230101, zapsaný v obchodním rejstříku, vedeném Městským soudem v Praze, oddíl B, vložka 151.
V200 Koloděje	690/18	územní plán č. 2, Hlavní město Písek, IČ: 00230101, zapsaný v obchodním rejstříku, vedeném Městským soudem v Praze, oddíl B, vložka 151.	územní plán č. 2, Hlavní město Písek, IČ: 00230101, zapsaný v obchodním rejstříku, vedeném Městským soudem v Praze, oddíl B, vložka 151.

Uzemní plán č. 2, Hlavní město Písek, IČ: 00230101, zapsaný v obchodním rejstříku, vedeném Městským soudem v Praze, oddíl B, vložka 151.

1) Předběžně souhlasí s územním opatřením, pokud je v souladu s územním plánem.

2) neobjednávala, ani neobjedná, stavební povolení, ani stavební řízení.

3) předběžně souhlasí s územním opatřením, pokud je v souladu s územním plánem.

4) souhlasí s územním opatřením.

Toto předběžné stanovisko neslouží pro účely územního ani stavebního řízení.

W. V. 2020

Strnad Bohumil

Osobně předložen

Kontaktní adresa:


Telefon:

email:

W. V. 2020

606 424 433

strnad.bohumil@seznam.cz



STANOVISKO VLASTNÍKA DOTČENÉHO POZEMKU

Akce: Studie odtokových poměrů vč. návrhů možných protipovodňových opatření v povodí Rokytky

Investor akce: Magistrát hl. m. Prahy, Mariánské nám. 2, 110 01 Praha 1, spolufinancováno Evropským fondem

Vlastník pozemku: Strnad Radek

Adresa vlastníka: Srbská 579, 25082 Úvaly

Pozemky dotčené navrhovaným opatřením:

ID	Katastrální území	Parc. číslo	ID opatření	Popis opatření
V202	Koloděje	196/26	SO 14.2	Přírodě blízká revitalizace vodního toku
V202	Koloděje	690/18	SO 14.2	Tůň - Suchá nádrž - Koloděje
V202	Koloděje	690/18	SO 14.2	Přírodě blízká revitalizace vodního toku

Vlastník výše uvedených pozemků prohlašuje a svým podpisem potvrzuje, že (nehodící se přeškrtněte):

- 1) **předběžně souhlasí** s umístěním navrhovaného opatření na pozemcích v jeho vlastnictví
- 2) **nesouhlasí** s umístěním navrhovaného opatření na pozemcích v jeho vlastnictví
- 3) **předběžně souhlasí** s umístěním navrhovaného opatření na pozemcích v jeho vlastnictví za následujících podmínek:

Toto předběžné stanovisko neslouží pro účely územního ani stavebního řízení.

V ÚVALECH dne 28.11.2019


Podpis vlastníka pozemků

Kontaktní adresa:

Telefon:

email:

SRBSKÁ 579, ÚVALY, 25082
734 252 625
strnad.r@centrum.cz



08.12.2019

STANOVISKO VLASTNÍKA DOTČENÉHO POZEMKU

Akce: Studie odtokových poměrů vč. návrhů možných protipovodňových opatření v povodí Rokytky

Investor akce: Magistrát hl. m. Prahy, Mariánské nám. 2, 110 01 Praha 1, spolufinancováno Evropským fondem

Vlastník pozemku: Horálek Jaroslav

Adresa vlastníka: Cíglerova 1075/2, 19800 Praha - Černý Most

Pozemky dotčené navrhovaným opatřením:

ID	Katastrální území	Parc. číslo	ID opatření	Popis opatření
V203	Koloděje	196/27	SO 14.2	Přírodě blízká revitalizace vodního toku
V203	Koloděje	196/28	SO 14.2	Přírodě blízká revitalizace vodního toku

Vlastník výše uvedených pozemků prohlašuje a svým podpisem potvrzuje, že (nehodící se přeškrtněte):

- 1) **předběžně souhlasí** s umístěním navrhovaného opatření na pozemcích v jeho vlastnictví
~~2) nesouhlasí~~ s umístěním navrhovaného opatření na pozemcích v jeho vlastnictví
~~3) předběžně souhlasí~~ s umístěním navrhovaného opatření na pozemcích v jeho vlastnictví za následujících podmínek:

Toto předběžné stanovisko neslouží pro účely územního ani stavebního řízení.

V Praze dne 1.12.2019

Podpis vlastníka pozemků


Kontaktní adresa:

Horálek Jaroslav Cíglerova 1075 Praha

Telefon:

781 554 325

email:



STANOVISKO VLASTNÍKA DOTČENÉHO POZEMKU

Akce: Studie odtokových poměrů vč. návrhů možných protipovodňových opatření v povodí Rokytky

Investor akce: Magistrát hl. m. Prahy, Mariánské nám. 2, 110 01 Praha 1, spolufinancováno Evropským fondem

Vlastník pozemku: Tomášek Pavel

Adresa vlastníka: K Jelenu 114, 19011 Praha - Běchovice

Pozemky dotčené navrhovaným opatřením:

ID	Katastrální území	Parc. číslo	ID opatření	Popis opatření
V205	Koloděje	196/29	SO 14.2	Přírodě blízká revitalizace vodního toku
V205	Koloděje	196/30	SO 14.2	Přírodě blízká revitalizace vodního toku
V205	Koloděje	690/4	SO 14.2	Tůň - Suchá nádrž - Koloděje
V205	Koloděje	690/4	SO 14.2	Přírodě blízká revitalizace vodního toku

Vlastník výše uvedených pozemků prohlašuje a svým podpisem potvrzuje, že (nehodící se přeškrtněte):

1) **předběžně souhlasí** s umístěním navrhovaného opatření na pozemcích v jeho vlastnictví

2) **nesouhlasí** s umístěním navrhovaného opatření na pozemcích v jeho vlastnictví

3) **předběžně souhlasí** s umístěním navrhovaného opatření na pozemcích v jeho vlastnictví za následujících podmínek:

Odkup pozemků

Toto předběžné stanovisko neslouží pro účely územního ani stavebního řízení.

V *Praze* dne *4. 12. 2019*

TS

Podpis vlastníka pozemků

Kontaktní adresa:

Běchovice, K Jelenu 114

Telefon:

723889994

email:

tomaskova.milka@seznam.cz



STANOVISKO VLASTNÍKA DOTČENÉHO POZEMKU

Akce: Studie odtokových poměrů vč. návrhů možných protipovodňových opatření v povodí Rokytky

Investor akce: Magistrát hl. m. Prahy, Mariánské nám. 2, 110 01 Praha 1, spolufinancováno Evropským fondem

Vlastník pozemku: Seidl František

Adresa vlastníka: Hulická 1139, 19016 Praha - Újezd nad Lesy

Pozemky dotčené navrhovaným opatřením:

ID	Katastrální území	Parc. číslo	ID opatření	Popis opatření
V207	Koloděje	196/32	SO 14.2	Přírodě blízká revitalizace vodního toku
V207	Koloděje	699	SO 14.2	Přírodě blízká revitalizace vodního toku
V207	Koloděje	700/1	SO 14.2	Přírodě blízká revitalizace vodního toku

Vlastník výše uvedených pozemků prohlašuje a svým podpisem potvrzuje, že (nehodící se přeškrtněte):

- 1) ~~předběžně souhlasí~~ s umístěním navrhovaného opatření na pozemcích v jeho vlastnictví
- 2) nesouhlasí s umístěním navrhovaného opatření na pozemcích v jeho vlastnictví
- 3) ~~předběžně souhlasí~~ s umístěním navrhovaného opatření na pozemcích v jeho vlastnictví za následujících podmínek:

PRŮDAVA

Toto předběžné stanovisko neslouží pro účely územního ani stavebního řízení.

V Praze dne 5. 12. 1919

Seidl

Podpis vlastníka pozemků


Kontaktní adresa:

SEIDL HULICKÁ 1139 PRAHA 1

Telefon:

507 500 199

email:



STANOVISKO VLASTNÍKA DOTČENÉHO POZEMKU

Akce: Studie odtokových poměrů vč. návrhů možných protipovodňových opatření v povodí Rokytky

Investor akce: Magistrát hl. m. Prahy, Mariánské nám. 2, 110 01 Praha 1, spolufinancováno Evropským fondem

Vlastník pozemku: Šoutová Marie

Adresa vlastníka: Rošovická 100/8, 19016 Praha - Koloděje

Pozemky dotčené navrhovaným opatřením:

ID	Katastrální území	Parc. číslo	ID opatření	Popis opatření
V209	Koloděje	196/33	SO 14.2	Přírodě blízká revitalizace vodního toku
V209	Koloděje	675/24	SO 14.2	Přírodě blízká revitalizace vodního toku
V209	Koloděje	675/25	SO 14.2	Přírodě blízká revitalizace vodního toku
V209	Koloděje	675/28	SO 14.2	Přírodě blízká revitalizace vodního toku
V209	Koloděje	690/21	SO 14.2	Přírodě blízká revitalizace vodního toku
V209	Koloděje	691/4	SO 14.2	Přírodě blízká revitalizace vodního toku
V209	Koloděje	696/4	SO 14.2	Přírodě blízká revitalizace vodního toku

Vlastník výše uvedených pozemků prohlašuje a svým podpisem potvrzuje, že (nehodící se přeškrtněte):

1) **předběžně souhlasí** s umístěním navrhovaného opatření na pozemcích v jeho vlastnictví

2) **nesouhlasí** s umístěním navrhovaného opatření na pozemcích v jeho vlastnictví

☒ **předběžně souhlasí** s umístěním navrhovaného opatření na pozemcích v jeho vlastnictví za následujících podmínek:

Sauklsky na všech podmínkách:

- 1) na pozemku 675/28, 675/25, 675/24 - minimálně 1 kubík
- 2) přemíle se na pozemku prodeje pracovníků
- 3) dřeva, které bude na pozemku vyřazeno v otrocku

Toto předběžné stanovisko neslouží pro účely územního ani stavebního řízení.

V *Praze* dne *14. 12. 2019*

Marie Šoutová

Podpis vlastníka pozemků

Kontaktní adresa:

Telefon:

email:

724033 870

Marie Šoutová D. Šoutová. 12



STANOVISKO VLASTNÍKA DOTČENÉHO POZEMKU

Akce: Studie odtokových poměrů vč. návrhů možných protipovodňových opatření v povodí Rokytky

Investor akce: Magistrát hl. m. Prahy, Mariánské nám. 2, 110 01 Praha 1, spolufinancováno Evropským fondem

Vlastník pozemku: Poušková Irena

Adresa vlastníka: č.p. 187, 28201 Břežany II

Pozemky dotčené navrhovaným opatřením:

ID	Katastrální území	Parc. číslo	ID opatření	Popis opatření
V210	Koloděje	196/33	SO 14.2	Přírodě blízká revitalizace vodního toku
V210	Koloděje	675/24	SO 14.2	Přírodě blízká revitalizace vodního toku
V210	Koloděje	675/25	SO 14.2	Přírodě blízká revitalizace vodního toku
V210	Koloděje	675/28	SO 14.2	Přírodě blízká revitalizace vodního toku
V210	Koloděje	690/21	SO 14.2	Přírodě blízká revitalizace vodního toku
V210	Koloděje	691/4	SO 14.2	Přírodě blízká revitalizace vodního toku
V210	Koloděje	696/4	SO 14.2	Přírodě blízká revitalizace vodního toku

Vlastník výše uvedených pozemků prohlašuje a svým podpisem potvrzuje, že (nehodící se přeškrtněte):

1) **předběžně souhlasí** s umístěním navrhovaného opatření na pozemcích v jeho vlastnictví

2) **nesouhlasí** s umístěním navrhovaného opatření na pozemcích v jeho vlastnictví

3) **předběžně souhlasí** s umístěním navrhovaného opatření na pozemcích v jeho vlastnictví za následujících podmínek:

SOUHLASÍM ZA TĚCHTO PODMÍNEK - MINIMÁLNÍ ZASAH
NA POZEMKU 675/28, 675/25, 675/24
② BUDU PŘIZVÁNA JAKMILE SENA NA POZEMCÍCH ZAČNE PRACOVAT
③ VEŠKERÉ DŘEVO SI MY ODVEZEME V PŘÍPADĚ NEDODRŽENÍ
NESOUHLASÍM!

Toto předběžné stanovisko neslouží pro účely územního ani stavebního řízení.

V 12/12 dne 28.12.2012


[Podpis vlastníka pozemku]
Podpis vlastníka pozemku

Kontaktní adresa:

Telefon:

email:

BŘEŽANY II 187 28201 PRAHA
757 654 005
PATO@CMAIL.CZ



STANOVISKO VLASTNÍKA DOTČENÉHO POZEMKU

Akce: Studie odtokových poměrů vč. návrhů možných protipovodňových opatření v povodí Rokytky

Investor akce: Magistrát hl. m. Prahy, Mariánské nám. 2, 110 01 Praha 1, spolufinancováno Evropským fondem

Vlastník pozemku: Jeništa František

Adresa vlastníka: Albíny Hochové 236/15, 10300 Praha - Kolovraty

Pozemky dotčené navrhovaným opatřením:

ID	Katastrální území	Parc. číslo	ID opatření	Popis opatření
V211	Koloděje	196/33	SO 14.2	Přírodě blízká revitalizace vodního toku
V211	Koloděje	675/24	SO 14.2	Přírodě blízká revitalizace vodního toku
V211	Koloděje	675/25	SO 14.2	Přírodě blízká revitalizace vodního toku
V211	Koloděje	675/28	SO 14.2	Přírodě blízká revitalizace vodního toku
V211	Koloděje	690/21	SO 14.2	Přírodě blízká revitalizace vodního toku
V211	Koloděje	691/4	SO 14.2	Přírodě blízká revitalizace vodního toku
V211	Koloděje	696/4	SO 14.2	Přírodě blízká revitalizace vodního toku

Vlastník výše uvedených pozemků prohlašuje a svým podpisem potvrzuje, že (nehodící se přeškrtněte):


- 1) **předběžně souhlasí** s umístěním navrhovaného opatření na pozemcích v jeho vlastnictví
- 2) **nesouhlasí** s umístěním navrhovaného opatření na pozemcích v jeho vlastnictví
- 3) **předběžně souhlasí** s umístěním navrhovaného opatření na pozemcích v jeho vlastnictví za následujících podmínek:

Souhlasím za těchto podmínek

- 1) Na pozemku 675/28, 675/25, 675/29 - minimální zásah
- 2) Jakkmile se na pozemcích začne pracovat prosím o info a moji účast.
- 3) Dřevo, které bude na pozemku vytráceno s odvezem.

Toto předběžné stanovisko neslouží pro účely územního ani stavebního řízení.

V Pavle dne 12.12. 2013


Podpis vlastníka pozemků

Kontaktní adresa:



Telefon:

724 348 956

email:

Fr. jenist@sezna.cz

Městská část Praha 9
Radní městské části
pro oblast majetku a bytovou politiku



V Praze dne 18.12.2019

Věc : Stanovisko

Městská část Praha 9 vydává

nesouhlasné stanovisko

k projektu „**Studie odtokových poměrů včetně návrhů možných protipovodňových opatření v povodí Rokytky**“. Předmětem studie je vyhodnocení odtokových poměrů a návrh opatření ke zlepšení povodňové ochrany sídel, obyvatel a jejich majetku, opatření ke zlepšení ekologického stavu vodních toků a zadržení vody v krajině.

Dotčené pozemky ve vlastnictví hl.m. Prahy, svěřená správa MČ Praha 9:

Parc.č. 3032, 3033, 3034, 3035, 3039/11, 3039/15, 3045/2, 3046/2, 3052/10, 3052/11, 3052/12, 3052/14, 3052/20, 3052/33, 3074, 3075/1, 3075/2, 3076/5, 3894/1, 3899/1 v k.ú. Libeň a parc.č. 2146/4 v k.ú. Vysočany.

Pořizovatelem studie je MHMP, zpracovatelem je VRD+Šindlar, zast. vedoucím společníkem Vodohospodářským rozvojem a výstavbou a.s. Projekt je spolufinancován Evropským fondem - Operační program životního prostředí.



MČ Praha 9 sděluje, že bere výše uvedený projekt na vědomí, a vítá Váš zájem řešení území koryta Rokytky z hlediska odtokových poměrů vedoucí ke zlepšení ekologického stavu vodních toků.

MČ Praha 9 si je vědoma složitosti problematiky také s ohledem na ochranu životního prostředí i osob a majetku.

Z hlediska ochrany přírody, krajiny a městské zeleně MČ Praha 9 sděluje, že nový návrh trasy koryta Rokytky v podobě meandrů není pro vymezené území vhodný. Meandry obecně povodňový průtok zpomalují a povolují rozliv do okolí, což se v hustě obydleném městském prostředí nehodí. Pro toto prostředí nejsou vhodná slepá ramena, tůňe, ani stěhování toku.

Předložené podklady uvádějí, že koryto je na stoletou vodu dimenzováno, kromě jezu. Jeho další technické úpravy dle MČ Praha 9 nejsou pro lokalitu žádoucí, protože v povodňovém plánu jsou stanovena opatření, která správce toku při velké vodě nezajišťuje nebo nestihne zajistit a velká voda se pak v území rozlije. Pro MČ Praha 9 je tedy výhodnější, když povodňová voda z jejího území odeteče co nejdříve.

Z předložených podkladů se jeví, že by došlo k výrazné změně podoby celého území, které má dnes ustálenou průchodnost, využití, podobu intenzivní městské a rekreační zeleně. Opatření



STANOVISKO VLASTNÍKA DOTČENÉHO POZEMKU

Akce: Studie odtokových poměrů vč. návrhů možných protipovodňových opatření v povodí Rokytky

Investor akce: Magistrát hl. m. Prahy, Mariánské nám. 2, 110 01 Praha 1, spolufinancováno Evropským fondem

Vlastník pozemku: Hanousková Oldřiška

Adresa vlastníka: Úvalská 48/16, 25101 Říčany - Radošovice

Pozemky dotčené navrhovaným opatřením:

ID	Katastrální území	Parc. číslo	ID opatření	Popis opatření
V214	Pacov u Říčan	224/14	SO 26.2	Tůň - Revitalizace Na bahnivce
V214	Pacov u Říčan	224/14	SO 26.1	Suchá nádrž Radošovice - Na Bahnivce
V214	Pacov u Říčan	224/14	SO 26.2	Přírodě blízká revitalizace vodního toku

Vlastník výše uvedených pozemků prohlašuje a svým podpisem potvrzuje, že (nehodící se přeškrtněte):

1) **předběžně souhlasí** s umístěním navrhovaného opatření na pozemcích v jeho vlastnictví

2) **nesouhlasí** s umístěním navrhovaného opatření na pozemcích v jeho vlastnictví

3) **předběžně souhlasí** s umístěním navrhovaného opatření na pozemcích v jeho vlastnictví za následujících podmínek:

Toto předběžné stanovisko neslouží pro účely územního ani stavebního řízení.

V Říčanech dne 3.12.20

Podpis vlastníka pozemků



Kontaktní adresa:

ÚVALSKÁ 48

Telefon:

606 920 140

email:



STANOVISKO VLASTNÍKA DOTČENÉHO POZEMKU

Akce: Studie odtokových poměrů vč. návrhů možných protipovodňových opatření v povodí Rokytky

Investor akce: Magistrát hl. m. Prahy, Mariánské nám. 2, 110 01 Praha 1, spolufinancováno Evropským fondem

Vlastník pozemku: Kuchař Jaroslav

Adresa vlastníka: Machatého 679/2, 15200 Praha - Hlubočepy

Pozemky dotčené navrhovaným opatřením:

ID	Katastrální území	Parc. číslo	ID opatření	Popis opatření
V219	Pacov u Říčan	227/12	SO 26.1	Suchá nádrž Radošovice - Na Bahnivce

Vlastník výše uvedených pozemků prohlašuje a svým podpisem potvrzuje, že (nehodící se přeškrtněte):

- ~~1) předběžně souhlasí~~ s umístěním navrhovaného opatření na pozemcích v jeho vlastnictví
 2) **nesouhlasí** s umístěním navrhovaného opatření na pozemcích v jeho vlastnictví
~~3) předběžně souhlasí~~ s umístěním navrhovaného opatření na pozemcích v jeho vlastnictví za následujících podmínek:

Toto předběžné stanovisko neslouží pro účely územního ani stavebního řízení.


V PRAZE dne 28. 11. 2019

Podpis vlastníka pozemků

Kontaktní adresa:

Telefon:

email:



STANOVISKO VLASTNÍKA DOTČENÉHO POZEMKU

Akce: Studie odtokových poměrů vč. návrhů možných protipovodňových opatření v povodí Rokytky

Investor akce: Magistrát hl. m. Prahy, Mariánské nám. 2, 110 01 Praha 1, spolufinancováno Evropským fondem

Vlastník pozemku: Nasr Ferid Ing.

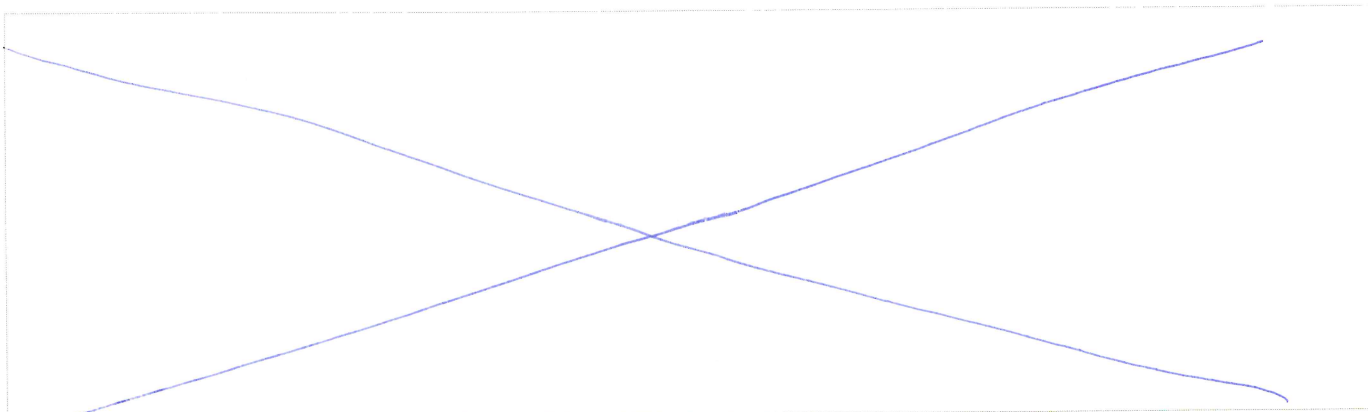
Adresa vlastníka: č.p. 925, 46849 Kořenov

Pozemky dotčené navrhovaným opatřením:

ID	Katastrální území	Parc. číslo	ID opatření	Popis opatření
V220	Pacov u Říčan	227/7	SO 26.1	Suchá nádrž Radošovice - Na Bahnivce

Vlastník výše uvedených pozemků prohlašuje a svým podpisem potvrzuje, že (nehodící se přeškrtněte):

- ~~1) předběžně souhlasí s umístěním navrhovaného opatření na pozemcích v jeho vlastnictví~~
 2) **nesouhlasí s umístěním navrhovaného opatření na pozemcích v jeho vlastnictví**
~~3) předběžně souhlasí s umístěním navrhovaného opatření na pozemcích v jeho vlastnictví za následujících podmínek:~~



Toto předběžné stanovisko neslouží pro účely územního ani stavebního řízení.

V Raze dne 29. 11. 2019

Podpis vlastníka pozemků

Kontaktní adresa:

Telefon:


email:



OPERAČNÍ PROGRAM
ROZVOJ VENKOVSKÉHO
PROSTŘEDÍ



OPERAČNÍ PROGRAM
ROZVOJ VENKOVSKÉHO
PROSTŘEDÍ



STANOVISKO VLASTNÍKA DOTČENÉHO POZEMKU

Akce: Studie odtokových poměrů vč. návrhu možných protipovodňových opatření v povodí Rokytky
Investor akce: Magistrát hl. m. Prahy, Mariánské nám. 2, 110 01 Praha 1, spolufinancováno Evropským fondem
Vlastník pozemku: Svoboda Josef JUDr.
Adresa vlastníka: U stanice 592/9, 16100 Praha - Líboc

Pozemky dotčené navrhovaným opatřením:

ID	katastrální území	Parcel. číslo	ID opatření	Popis opatření
V221	Pacov u Říčan	227/7	SO 26.1	Suchá nádrž Radošovice - Na Bahnivce

Vlastník výše uvedených pozemků prohlašuje a svým podpisem potvrzuje, že (nehodící se přeškrtněte):

- ~~1) předběžně souhlasí s umístěním navrhovaného opatření na pozemcích v jeho vlastnictví~~
- 2) nesouhlasí s umístěním navrhovaného opatření na pozemcích v jeho vlastnictví
- ~~3) předběžně souhlasí s umístěním navrhovaného opatření na pozemcích v jeho vlastnictví za následujících podmínek:~~

Toto předběžné stanovisko neslouží pro účely územního ani stavebního řízení.


V Praze dne 29. 11. 2019

Podpis vlastníka pozemku

Kontaktní adresa:

Telefon:

email:



STANOVISKO VLASTNÍKA DOTČENÉHO POZEMKU

Akce: Studie odtokových poměrů vč. návrhů možných protipovodňových opatření v povodí Rokytky

Investor akce: Magistrát hl. m. Prahy, Mariánské nám. 2, 110 01 Praha 1, spolufinancováno Evropským fondem

Vlastník pozemku: Olmer Jaroslav

Adresa vlastníka: Olešky č.p. 1, 25168 Radějovice - Olešky

Pozemky dotčené navrhovaným opatřením:

ID	Katastrální území	Parc. číslo	ID opatření	Popis opatření
V222	Nedvězí u Řičan	230/10	SO 22.1	idní (případně suchá) nádrž Dolnice a úprava koryta pod nádi
V222	Nedvězí u Řičan	230/26	SO 22.1	idní (případně suchá) nádrž Dolnice a úprava koryta pod nádi

Vlastník výše uvedených pozemků prohlašuje a svým podpisem potvrzuje, že (nehodící se přeškrtněte):

- 1) ~~předběžně souhlasí~~ s umístěním navrhovaného opatření na pozemcích v jeho vlastnictví
- 2) **nesouhlasí** s umístěním navrhovaného opatření na pozemcích v jeho vlastnictví
- 3) ~~předběžně souhlasí~~ s umístěním navrhovaného opatření na pozemcích v jeho vlastnictví za následujících podmínek:

Toto předběžné stanovisko neslouží pro účely územního ani stavebního řízení.

V PRÁZE dne 10.11. 2019



Podpis vlastníka pozemků

Kontaktní adresa:

Telefon:

email:

ardor 86 @ seznam . cz



STANOVISKO VLASTNÍKA DOTČENÉHO POZEMKU

Akce: Studie odtokových poměrů vč. návrhů možných protipovodňových opatření v povodí Rokytky

Investor akce: Magistrát hl. m. Prahy, Mariánské nám. 2, 110 01 Praha 1, spolufinancováno Evropským fondem

Vlastník pozemku: Hanousková Silvie

Adresa vlastníka: Trávníčkova 1777/31, 15500 Praha - Stodůlky

Pozemky dotčené navrhovaným opatřením:

ID	Katastrální území	Parc. číslo	ID opatření	Popis opatření
V223	Nedvězí u Říčan	230/10	SO 22.1	odní (případně suchá) nádrž Dolnice a úprava koryta pod nádi
V223	Nedvězí u Říčan	230/26	SO 22.1	odní (případně suchá) nádrž Dolnice a úprava koryta pod nádi

Vlastník výše uvedených pozemků prohlašuje a svým podpisem potvrzuje, že (nehodící se přeškrtněte):

- 1) **předběžně souhlasí** s umístěním navrhovaného opatření na pozemcích v jeho vlastnictví
- 2) **nesouhlasí** s umístěním navrhovaného opatření na pozemcích v jeho vlastnictví
- 3) **předběžně souhlasí** s umístěním navrhovaného opatření na pozemcích v jeho vlastnictví za následujících podmínek:

Toto předběžné stanovisko neslouží pro účely územního ani stavebního řízení.

V Praze dne 2. 12. 2019

Hanousková

Podpis vlastníka pozemků

Kontaktní adresa:

15 00 Praha 5, Trávníčkova 1777/31

Telefon:

728 170 065

email:

silviehanouskova@seznam.cz



STANOVISKO VLASTNÍKA DOTČENÉHO POZEMKU

Akce: Studie odtokových poměrů vč. návrhů možných protipovodňových opatření v povodí Rokytky

Investor akce: Magistrát hl. m. Prahy, Mariánské nám. 2, 110 01 Praha 1, spolufinancováno Evropským fondem

Vlastník pozemku: Soušková Irena

Adresa vlastníka: Přesličková 2886/11, 10600 Praha - Záběhlice

Pozemky dotčené navrhovaným opatřením:

ID	Katastrální území	Parc. číslo	ID opatření	Popis opatření
V229	Pacov u Říčan	233/10	SO 26.1	Suchá nádrž Radošovice - Na Bahnivce

Vlastník výše uvedených pozemků prohlašuje a svým podpisem potvrzuje, že (nehodící se přeškrtněte):

- 1) **předběžně souhlasí** s umístěním navrhovaného opatření na pozemcích v jeho vlastnictví
- 2) **nesouhlasí** s umístěním navrhovaného opatření na pozemcích v jeho vlastnictví
- 3) **předběžně souhlasí** s umístěním navrhovaného opatření na pozemcích v jeho vlastnictví za následujících podmínek:


Toto předběžné stanovisko neslouží pro účely územního ani stavebního řízení.

V PRAZE dne 5. 12. 2019

Soušková Irena

Podpis vlastníka pozemků

Kontaktní adresa: Přesličková 2886/11, 106 00 Praha 10
Telefon: 721 004 147
email: souskova@email.cz



STANOVISKO VLASTNÍKA DOTČENÉHO POZEMKU

Akce: Studie odtokových poměrů vč. návrhů možných protipovodňových opatření v povodí Rokytky

Investor akce: Magistrát hl. m. Prahy, Mariánské nám. 2, 110 01 Praha 1, spolufinancováno Evropským fondem

Vlastník pozemku: Karasová Dagmar

Adresa vlastníka: U Slovanky 1982/20, 18200 Praha - Libeň

Pozemky dotčené navrhovaným opatřením:

ID	Katastrální území	Parc. číslo	ID opatření	Popis opatření
V230	Pacov u Říčan	233/2	SO 26.1	Suchá nádrž Radošovice - Na Bahnivce

Vlastník výše uvedených pozemků prohlašuje a svým podpisem potvrzuje, že (nehodící se přeškrtněte):

- ☒ 1) **předběžně souhlasí** s umístěním navrhovaného opatření na pozemcích v jeho vlastnictví
- ☐ 2) **nesouhlasí** s umístěním navrhovaného opatření na pozemcích v jeho vlastnictví
- ☐ 3) **předběžně souhlasí** s umístěním navrhovaného opatření na pozemcích v jeho vlastnictví za následujících podmínek:

Toto předběžné stanovisko neslouží pro účely územního ani stavebního řízení.

V Karlově dne 1.12.2019

Karasová Dagmar



Podpis vlastníka pozemků

Kontaktní adresa:

Telefon:

email:

U Slovanky 1982/20 18200
721 174 682
Dagmar.Karasova@centrum.cz



STANOVISKO VLASTNÍKA DOTČENÉHO POZEMKU

Akce: Studie odtokových poměrů vč. návrhů možných protipovodňových opatření v povodí Rokytky

Investor akce: Magistrát hl. m. Prahy, Mariánské nám. 2, 110 01 Praha 1, spolufinancováno Evropským fondem

Vlastník pozemku: Staněk Jan

Adresa vlastníka: Dobřanská 237/8, 19016 Praha - Koloděje

Pozemky dotčené navrhovaným opatřením:

ID	Katastrální území	Parc. číslo	ID opatření	Popis opatření
V231	Pacov u Říčan	233/9	SO 26.1	Suchá nádrž Radošovice - Na Bahnivce

Vlastník výše uvedených pozemků prohlašuje a svým podpisem potvrzuje, že (nehodící se přeškrtněte):

- ~~1) předběžně souhlasí~~ s umístěním navrhovaného opatření na pozemcích v jeho vlastnictví
- ~~2) nesouhlasí~~ s umístěním navrhovaného opatření na pozemcích v jeho vlastnictví
- 3) **předběžně souhlasí** s umístěním navrhovaného opatření na pozemcích v jeho vlastnictví za následujících podmínek:

*Pokud nijak nemají vztah k dané části pozemku,
a ovlivní pouze část pozemku dle plánu.*

Toto předběžné stanovisko neslouží pro účely územního ani stavebního řízení.

V *PM* dne *2.12.2018*

Podpis vlastníka pozemků

Kontaktní adresa:

Telefon:

email:

7 8 Koloděje, Dobřanská 237
606 1326 479
stanek@seznam.cz



STANOVISKO VLASTNÍKA DOTČENÉHO POZEMKU

Akce: Studie odtokových poměrů vč. návrhů možných protipovodňových opatření v povodí Rokytky

Investor akce: Magistrát hl. m. Prahy, Mariánské nám. 2, 110 01 Praha 1, spolufinancováno Evropským fondem

Vlastník pozemku: Červenkova Míla

Adresa vlastníka: Jahodová 2710/111, 10600 Praha - Záběhllice

Pozemky dotčené navrhovaným opatřením:

ID	Katastrální území	Parc. číslo	ID opatření	Popis opatření
V232	Pacov u Řičan	234/10	SO 26.1	Suchá nádrž Radošovice - Na Bahnivce
V232	Pacov u Řičan	475	SO 26.1	Suchá nádrž Radošovice - Na Bahnivce

Vlastník výše uvedených pozemků prohlašuje a svým podpisem potvrzuje, že (nehodící se přeškrtněte):

- ~~1) předběžně souhlasí~~ s umístěním navrhovaného opatření na pozemcích v jeho vlastnictví
- 2) ~~nesouhlasí~~ s umístěním navrhovaného opatření na pozemcích v jeho vlastnictví - viz přílohy
- ~~3) předběžně souhlasí~~ s umístěním navrhovaného opatření na pozemcích v jeho vlastnictví za následujících podmínek:

Toto předběžné stanovisko neslouží pro účely územního ani stavebního řízení.

V Říčanech dne 9. 10. 2019

Podpis vlastníka pozemků


Kontaktní adresa:

Telefon:

email:

Říčany, Fialkova 8/271 259 01
606 631 056
cervenkova.mila@centrum.cz

Vodohospodářský rozvoj a výstavba a. s.
Ing. Martin Tomek
Nábřeží 90/4
150 00 Praha 5



Praha, 9. prosince 2019

Stanovisko vlastníka dotčených pozemků

Děkuji za dodatečné podklady pro vyjádření ke studii v povodí Rokytky. Jsem vlastníkem pozemků kat. č. 234/10 a 475, 234/52, 234/136, syn vlastní pozemek 234/51 v Pacově – Říčany. Rodina vlastní tyto pozemky od roku 1947. Pozemkem 475 (původně 99) protéká Rokytka, pozemek navazuje na zahradu kat. č. 234/10 a je oplocen (plot řádně povolen). Vzhledem ke skutečnosti, že pravý břeh Rokytky je strmý směrem k severu, povodně nikdy zásadně nehrozily. Jediným problémem bývají napadané větve neudržívaných stromů, případně celých stromů na pozemcích po levém břehu Rokytky do koryta potoka. To výjimečně způsobilo vylití vody při velkých deštích vody, případně jen poškození plotu pozemku 475. Opět bez škod na zahradě 234/10. Proto by bylo třeba nejprve vyřešit náletové dřeviny na pozemcích po levém břehu. Vznikem mokřadů a tůní v oblasti, která navazuje na rodinné domy a chaty dojde k líhním komárů, se kterými nebyl v minulosti mimořádný problém. Mimochodem oblast, kterou navrhuje řešit je v současné době mimo jiné místem s výskytem jak srnek, tak divokých prasat. Nebude to po úpravě s černou zvěří ještě horší?

Zásadně nesouhlasím, aby se navrhovaná úprava dotkla nějak zahrady kat. č. 234/10. Rovněž odmítám jakoukoliv změnu hranic u navazujícího pozemku kat. č. 475. Mimochodem není mi jasné, proč další můj pozemek kat. č. 234/136 byl do zahrady kat. č. 234/10 a 234/52 nějak zvětšen na zaslaném plánu. Co znamená tmavé orámování pozemku zasahující do pozemků kat. č. 234/10, 234/52 a 234/51 (opět ve vlastnictví rodiny)? Jakýkoliv zásah do našich pozemků zásadně odmítám.

Abych jen neodmítala. Celý svůj život do dané oblasti jezdím, dokonce tam i bydlím. Pokud by měl váš úřad zájem o nějakou spolupráci – sdělení letitých zkušeností, názor, tak jsem ochotna.

Zdravím

A handwritten signature in blue ink, appearing to read 'Mila Cervenková'.

Ing. Míla Červenková
Praha 10. Jahodová 2710/111
kontaktní adresa: Říčany, Fialková 8/2471

cervenkova.mila@centrum.cz



08.12.2019

STANOVISKO VLASTNÍKA DOTČENÉHO POZEMKU

Akce: Studie odtokových poměrů vč. návrhů možných protipovodňových opatření v povodí Rokytky

Investor akce: Magistrát hl. m. Prahy, Mariánské nám. 2, 110 01 Praha 1, spolufinancováno Evropským fondem

Vlastník pozemku: Šarochová Jiřina

Adresa vlastníka: Kyselova 1189/7, 18200 Praha - Kobylisy

Pozemky dotčené navrhovaným opatřením:

ID	Katastrální území	Parc. číslo	ID opatření	Popis opatření
V234	Pacov u Říčan	234/23	SO 26.1	Suchá nádrž Radošovice - Na Bahnivce

Vlastník výše uvedených pozemků prohlašuje a svým podpisem potvrzuje, že (nehodící se přeškrtněte):

- 1) **předběžně souhlasí** s umístěním navrhovaného opatření na pozemcích v jeho vlastnictví
- 2) ~~nesouhlasí~~ s umístěním navrhovaného opatření na pozemcích v jeho vlastnictví
- 3) ~~předběžně souhlasí~~ s umístěním navrhovaného opatření na pozemcích v jeho vlastnictví za následujících podmínek:

Toto předběžné stanovisko neslouží pro účely územního ani stavebního řízení.

V Praze dne 4. 12. 2019


Šarochová Jiřina
Podpis vlastníka pozemků

Kontaktní adresa:

Telefon:

email:

18200 - PRAHA - KYSELOVA 1189/7
604 328 447
JIRINA.SAROCHOVA @ gmail. com



STANOVISKO VLASTNÍKA DOTČENÉHO POZEMKU

Akce: Studie odtokových poměrů vč. návrhů možných protipovodňových opatření v povodí Rokytky

Investor akce: Magistrát hl. m. Prahy, Mariánské nám. 2, 110 01 Praha 1, spolufinancováno Evropským fondem

Vlastník pozemku: Rathouská Miloslava

Adresa vlastníka: Bystré č.p. 58, 54931 Stárkov - Bystré

Pozemky dotčené navrhovaným opatřením:

ID	Katastrální území	Parc. číslo	ID opatření	Popis opatření
V238	Nedvězí u Říčan	239/6	SO 22.1	odní (případně suchá) nádrž Dolnice a úprava koryta pod nádi

Vlastník výše uvedených pozemků prohlašuje a svým podpisem potvrzuje, že (nehodící se přeškrtněte):

- ☒ 1) **předběžně souhlasí** s umístěním navrhovaného opatření na pozemcích v jeho vlastnictví
- ☐ 2) **nesouhlasí** s umístěním navrhovaného opatření na pozemcích v jeho vlastnictví
- ☐ 3) **předběžně souhlasí** s umístěním navrhovaného opatření na pozemcích v jeho vlastnictví za následujících podmínek:

Toto předběžné stanovisko neslouží pro účely územního ani stavebního řízení.

V BYSTRÉ dne 13.12.2019
STÁRKOV

Rathouská M.

Podpis vlastníka pozemků

Kontaktní adresa:

Telefon:

email:

Rathouská M. - BYSTRÉ-STÁRKOV 58
724 866 803
starek.miklos@seznam.cz



STANOVISKO VLASTNÍKA DOTČENÉHO POZEMKU

Akce: Studie odtokových poměrů vč. návrhů možných protipovodňových opatření v povodí Rokytky

Investor akce: Magistrát hl. m. Prahy, Mariánské nám. 2, 110 01 Praha 1, spolufinancováno Evropským fondem

Vlastník pozemku: SJM Kubek Milan MUDr. a Kubková Lenka

Adresa vlastníka: Podvinný mlýn 2348/28, 19000 Praha - Libeň

Pozemky dotčené navrhovaným opatřením:

ID	Katastrální území	Parc. číslo	ID opatření	Popis opatření
V249	Libeň	3039/1	SO 02.1	Přírodě blízká revitalizace vodního toku
V249	Libeň	3039/113	SO 02.1	Přírodě blízká revitalizace vodního toku

Vlastník výše uvedených pozemků prohlašuje a svým podpisem potvrzuje, že (nehodící se přeškrtněte):

- ☒ 1) **předběžně souhlasí** s umístěním navrhovaného opatření na pozemcích v jeho vlastnictví
- ☐ 2) **nesouhlasí** s umístěním navrhovaného opatření na pozemcích v jeho vlastnictví
- ☐ 3) **předběžně souhlasí** s umístěním navrhovaného opatření na pozemcích v jeho vlastnictví za následujících podmínek:

Toto předběžné stanovisko neslouží pro účely územního ani stavebního řízení.

V Praze dne 12.12.2019

Podpis vlastníka pozemků

Kontaktní adresa:

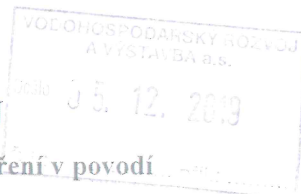
Podvinný mlýn 2348/28

Telefon:

603 447 295

email:

kubekm@loh-sel.cz



STANOVISKO VLASTNÍKA DOTČENÉHO POZEMKU

Akce: Studie odtokových poměrů vč. návrhů možných protipovodňových opatření v povodí Rokytky

Investor akce: Magistrát hl. m. Prahy, Mariánské nám. 2, 110 01 Praha 1, spolufinancováno Evropským fondem

Vlastník pozemku: Kulišťáková Cahlíková Naděžda Ing.

Adresa vlastníka: Pod Harfou 995/23, 19000 Praha - Vysočany

Pozemky dotčené navrhovaným opatřením:

ID	Katastrální území	Parc. číslo	ID opatření	Popis opatření
V253	Libeň	3039/1	SO 02.1	Přírodě blízká revitalizace vodního toku
V253	Libeň	3039/113	SO 02.1	Přírodě blízká revitalizace vodního toku

Vlastník výše uvedených pozemků prohlašuje a svým podpisem potvrzuje, že (nehodící se přeškrtněte):

- ~~1) předběžně souhlasí~~ s umístěním navrhovaného opatření na pozemcích v jeho vlastnictví
- 2) **nesouhlasí** s umístěním navrhovaného opatření na pozemcích v jeho vlastnictví
- ~~3) předběžně souhlasí~~ s umístěním navrhovaného opatření na pozemcích v jeho vlastnictví za následujících podmínek:

Toto předběžné stanovisko neslouží pro účely územního ani stavebního řízení.

V Praze dne 2. 12. 2019


Podpis vlastníka pozemků

Kontaktní adresa:

Viz: ADRESA VLASTNÍKA

Telefon:

email:



STANOVISKO VLASTNÍKA DOTČENÉHO POZEMKU

Akce: Studie odtokových poměrů vč. návrhů možných protipovodňových opatření v povodí Rokytky

Investor akce: Magistrát hl. m. Prahy, Mariánské nám. 2, 110 01 Praha 1, spolufinancováno Evropským fondem

Vlastník pozemku: Peregrinová Martina

Adresa vlastníka: Podvinný mlýn 2346/22, 19000 Praha - Libeň

Pozemky dotčené navrhovaným opatřením:

ID	Katastrální území	Parc. číslo	ID opatření	Popis opatření
V258	Libeň	3039/1	SO 02.1	Přírodě blízká revitalizace vodního toku
V258	Libeň	3039/113	SO 02.1	Přírodě blízká revitalizace vodního toku

Vlastník výše uvedených pozemků prohlašuje a svým podpisem potvrzuje, že (nehodící se přeškrtněte):

- 1) **předběžně souhlasí** s umístěním navrhovaného opatření na pozemcích v jeho vlastnictví
- 2) **nesouhlasí** s umístěním navrhovaného opatření na pozemcích v jeho vlastnictví
- 3) **předběžně souhlasí** s umístěním navrhovaného opatření na pozemcích v jeho vlastnictví za následujících podmínek:

Toto předběžné stanovisko neslouží pro účely územního ani stavebního řízení.

V Praze dne 5. 12. 2019

Peregrinová

Podpis vlastníka pozemků


Kontaktní adresa:

Telefon:

email:

Podvinný mlýn 2346/22, 19000 Praha 9

MARTINA.PEREGRINOVA@GMAIL.COM



STANOVISKO VLASTNÍKA DOTČENÉHO POZEMKU

Akce: Studie odtokových poměrů vč. návrhů možných protipovodňových opatření v povodí Rokytky

Investor akce: Magistrát hl. m. Prahy, Mariánské nám. 2, 110 01 Praha 1, spolufinancováno Evropským fondem

Vlastník pozemku: SJM Volf Karel Ing. MBA a Volfová Jana

Adresa vlastníka: Podvinný mlýn 2347/24, 19000 Praha - Libeň

Pozemky dotčené navrhovaným opatřením:

ID	Katastrální území	Parc. číslo	ID opatření	Popis opatření
V259	Libeň	3039/1	SO 02.1	Přírodě blízká revitalizace vodního toku
V259	Libeň	3039/113	SO 02.1	Přírodě blízká revitalizace vodního toku

Vlastník výše uvedených pozemků prohlašuje a svým podpisem potvrzuje, že (nehodící se přeškrtněte):

1) **předběžně souhlasí** s umístěním navrhovaného opatření na pozemcích v jeho vlastnictví

~~2) nesouhlasí~~ s umístěním navrhovaného opatření na pozemcích v jeho vlastnictví

~~3) předběžně souhlasí~~ s umístěním navrhovaného opatření na pozemcích v jeho vlastnictví za následujících podmínek:

Toto předběžné stanovisko neslouží pro účely územního ani stavebního řízení.

V PRAHE dne 1.12.19

Podpis vlastníka pozemků



Kontaktní adresa:

PODVINNÝ MLÝN 24

Telefon:

email:

KAREL.VOLF1974@GMAIL.COM



STANOVISKO VLASTNÍKA DOTČENÉHO POZEMKU

Akce: Studie odtokových poměrů vč. návrhů možných protipovodňových opatření v povodí Rokytky

Investor akce: Magistrát hl. m. Prahy, Mariánské nám. 2, 110 01 Praha 1, spolufinancováno Evropským fondem

Vlastník pozemku: Chaloupka Petr Ing.

Adresa vlastníka: Podvinný mlýn 2347/26, 19000 Praha - Libeň

Pozemky dotčené navrhovaným opatřením:

ID	Katastrální území	Parc. číslo	ID opatření	Popis opatření
V262	Libeň	3039/1	SO 02.1	Přírodě blízká revitalizace vodního toku
V262	Libeň	3039/113	SO 02.1	Přírodě blízká revitalizace vodního toku

Vlastník výše uvedených pozemků prohlašuje a svým podpisem potvrzuje, že (nehodící se přeškrtněte):

- 1) ~~předběžně souhlasí~~ s umístěním navrhovaného opatření na pozemcích v jeho vlastnictví
- 2) nesouhlasí s umístěním navrhovaného opatření na pozemcích v jeho vlastnictví
- 3) ~~předběžně souhlasí~~ s umístěním navrhovaného opatření na pozemcích v jeho vlastnictví za následujících podmínek:

Bude zachován můstek pro pěší (nebo nahrazen novým železným mostem) u parku Podvinní mezi katastrálními čísly 3052/13 a 3040.
Bude zachována pěší komunikace od tohoto můstku k areálu budov Podvinný mlýn 2346, 2347. (parcela 3040 a parcela 3039/1).
V obou případech jde o lokální cestu obyvatel zmíněných budov k metru.

Toto předběžné stanovisko neslouží pro účely územního ani stavebního řízení.

V Praze dne 5.1.19


Podpis vlastníka pozemků

Kontaktní adresa:

Telefon:

email:

Podvinný mlýn 2347/26, Praha 9
777 587 024
pchaloup@gmail.com



STANOVISKO VLASTNÍKA DOTČENÉHO POZEMKU

Akce: Studie odtokových poměrů vč. návrhů možných protipovodňových opatření v povodí Rokytky

Investor akce: Magistrát hl. m. Prahy, Mariánské nám. 2, 110 01 Praha 1, spolufinancováno Evropským fondem

Vlastník pozemku: Novotná Zuzana

Adresa vlastníka: Podvinný mlýn 2283/18, 19000 Praha - Libeň

Pozemky dotčené navrhovaným opatřením:

ID	Katastrální území	Parc. číslo	ID opatření	Popis opatření
V263	Libeň	3039/1	SO 02.1	Přírodě blízká revitalizace vodního toku
V263	Libeň	3039/113	SO 02.1	Přírodě blízká revitalizace vodního toku

Vlastník výše uvedených pozemků prohlašuje a svým podpisem potvrzuje, že (nehodící se přeškrtněte):

- ~~1) předběžně souhlasí~~ s umístěním navrhovaného opatření na pozemcích v jeho vlastnictví
- ~~2) nesouhlasí~~ s umístěním navrhovaného opatření na pozemcích v jeho vlastnictví
- 3) předběžně souhlasí s umístěním navrhovaného opatření na pozemcích v jeho vlastnictví za následujících podmínek:

možnost vyjádření se ke konkrétním opatřením, ať bude rozhodnuto, jakož i navrhuji

Toto předběžné stanovisko neslouží pro účely územního ani stavebního řízení.

V PRAZE dne 28. 11. 2019

Novotná
Podpis vlastníka pozemků

Kontaktní adresa:


MODŘEHO 3, PRAHA 9

Telefon:

724 261 684

email:

zuzana.novotna@farma-polabi.cz



STANOVISKO VLASTNÍKA DOTČENÉHO POZEMKU

Akce: Studie odtokových poměrů vč. návrhů možných protipovodňových opatření v povodí Rokytky

Investor akce: Magistrát hl. m. Prahy, Mariánské nám. 2, 110 01 Praha 1, spolufinancováno Evropským fondem

Vlastník pozemku: SJM Pekník Ján a Pekníková Marcela

Adresa vlastníka: Podvinný mlýn 2346/20, 19000 Praha - Libeň

Pozemky dotčené navrhovaným opatřením:

ID	Katastrální území	Parc. číslo	ID opatření	Popis opatření
V267	Libeň	3039/1	SO 02.1	Přírodě blízká revitalizace vodního toku
V267	Libeň	3039/113	SO 02.1	Přírodě blízká revitalizace vodního toku

Vlastník výše uvedených pozemků prohlašuje a svým podpisem potvrzuje, že (nehodící se přeškrtněte):

- ☒ 1) **předběžně souhlasí** s umístěním navrhovaného opatření na pozemcích v jeho vlastnictví
- ☐ 2) **nesouhlasí** s umístěním navrhovaného opatření na pozemcích v jeho vlastnictví
- ☐ 3) **předběžně souhlasí** s umístěním navrhovaného opatření na pozemcích v jeho vlastnictví za následujících podmínek:

Toto předběžné stanovisko neslouží pro účely územního ani stavebního řízení.


V Praze dne 16/12/19

Podpis vlastníka pozemků

Kontaktní adresa:

Telefon:

email: jpeknik@sc7na.m.cz



STANOVISKO VLASTNÍKA DOTČENÉHO POZEMKU

Akce: Studie odtokových poměrů vč. návrhů možných protipovodňových opatření v povodí Rokytky

Investor akce: Magistrát hl. m. Prahy, Mariánské nám. 2, 110 01 Praha 1, spolufinancováno Evropským fondem

Vlastník pozemku: SJM Votava Vladimír a Votavová Eva Mgr.

Adresa vlastníka: Podvinný mlýn 2347/26, 19000 Praha - Libeň

Pozemky dotčené navrhovaným opatřením:

ID	Katastrální území	Parc. číslo	ID opatření	Popis opatření
V274	Libeň	3039/1	SO 02.1	Přírodě blízká revitalizace vodního toku
V274	Libeň	3039/113	SO 02.1	Přírodě blízká revitalizace vodního toku

Vlastník výše uvedených pozemků prohlašuje a svým podpisem potvrzuje, že (nehodící se přeškrtněte):

- 1) ☒ **předběžně souhlasí** s umístěním navrhovaného opatření na pozemcích v jeho vlastnictví
- 2) ☐ **nesouhlasí** s umístěním navrhovaného opatření na pozemcích v jeho vlastnictví
- 3) ☐ **předběžně souhlasí** s umístěním navrhovaného opatření na pozemcích v jeho vlastnictví za následujících podmínek:

Toto předběžné stanovisko neslouží pro účely územního ani stavebního řízení.

V PRAZE dne 27.11.2019



 Podpis vlastníka pozemků

Kontaktní adresa:

Telefon:

email:

VOTAVA, VLAD @ SELNANY.CZ



STANOVISKO VLASTNÍKA DOTČENÉHO POZEMKU

Akce: Studie odtokových poměrů vč. návrhů možných protipovodňových opatření v povodí Rokytky

Investor akce: Magistrát hl. m. Prahy, Mariánské nám. 2, 110 01 Praha 1, spolufinancováno Evropským fondem

Vlastník pozemku: SJM Kulišťák Marcel Ing. a Kulišťáková Cahlíková Naděžda Ing. Ph.D.

Adresa vlastníka: Pod Harfou 995/23, 19000 Praha - Vysočany

Pozemky dotčené navrhovaným opatřením:


ID	Katastrální území	Parc. číslo	ID opatření	Popis opatření
V275	Libeň	3039/1	SO 02.1	Přírodě blízká revitalizace vodního toku
V275	Libeň	3039/113	SO 02.1	Přírodě blízká revitalizace vodního toku

Vlastník výše uvedených pozemků prohlašuje a svým podpisem potvrzuje, že (nehodící se přeškrtněte):

- ~~1) předběžně souhlasí~~ s umístěním navrhovaného opatření na pozemcích v jeho vlastnictví
 2) **nesouhlasí** s umístěním navrhovaného opatření na pozemcích v jeho vlastnictví
~~3) předběžně souhlasí~~ s umístěním navrhovaného opatření na pozemcích v jeho vlastnictví za následujících podmínek:

Toto předběžné stanovisko neslouží pro účely územního ani stavebního řízení.

V Praze dne 2. 12. 2019



 Podpis vlastníka pozemků

Kontaktní adresa:

viz. ADRESA VLASTNÍKA

Telefon:

email:



STANOVISKO VLASTNÍKA DOTČENÉHO POZEMKU

Akce: Studie odtokových poměrů vč. návrhů možných protipovodňových opatření v povodí Rokytky

Investor akce: Magistrát hl. m. Prahy, Mariánské nám. 2, 110 01 Praha 1, spolufinancováno Evropským fondem

Vlastník pozemku: Frolíková Jana

Adresa vlastníka: Podvinný mlýn 2357/46, 19000 Praha - Libeň

Pozemky dotčené navrhovaným opatřením:

ID	Katastrální území	Parc. číslo	ID opatření	Popis opatření
V281	Libeň	3039/1	SO 02.1	Přírodě blízká revitalizace vodního toku
V281	Libeň	3039/113	SO 02.1	Přírodě blízká revitalizace vodního toku

Vlastník výše uvedených pozemků prohlašuje a svým podpisem potvrzuje, že (nehodící se přeškrtněte):

1) ☒ **předběžně souhlasí** s umístěním navrhovaného opatření na pozemcích v jeho vlastnictví

☒ **nesouhlasí** s umístěním navrhovaného opatření na pozemcích v jeho vlastnictví

☒ **předběžně souhlasí** s umístěním navrhovaného opatření na pozemcích v jeho vlastnictví za následujících podmínek:

Toto předběžné stanovisko neslouží pro účely územního ani stavebního řízení.

V PRAZE dne 28.11.2019


Podpis vlastníka pozemků

Kontaktní adresa:

Telefon:

email:

602 144 213
jana.frolikova@ferman.cz



STANOVISKO VLASTNÍKA DOTČENÉHO POZEMKU

Akce: Studie odtokových poměrů vč. návrhů možných protipovodňových opatření v povodí Rokytky

Investor akce: Magistrát hl. m. Prahy, Mariánské nám. 2, 110 01 Praha 1, spolufinancováno Evropským fondem

Vlastník pozemku: Hamet Michal RNDr.

Adresa vlastníka: Netínská 2656, 19016 Praha - Újezd nad Lesy

Pozemky dotčené navrhovaným opatřením:

ID	Katastrální území	Parc. číslo	ID opatření	Popis opatření
V286	Libeň	3039/1	SO 02.1	Přírodě blízká revitalizace vodního toku
V286	Libeň	3039/113	SO 02.1	Přírodě blízká revitalizace vodního toku

Popis opatření

Vlastník výše uvedených pozemků prohlašuje a svým podpisem potvrzuje, že (nehodící se přeškrtněte):

- 1) předběžně souhlasí s umístěním navrhovaného opatření na pozemcích v jeho vlastnictví
- 2) ~~nesouhlasí~~ s umístěním navrhovaného opatření na pozemcích v jeho vlastnictví
- 3) ~~předběžně souhlasí~~ s umístěním navrhovaného opatření na pozemcích v jeho vlastnictví za následujících podmínek:

Toto předběžné stanovisko neslouží pro účely územního ani stavebního řízení.

V Praze dne 1.12. 2019



Podpis vlastníka pozemků

Kontaktní adresa:

Telefon:

email:

NETÍNSKÁ 2656, 19016 P-9
0042 - 608 123395
HAMET@SEZNANI.CZ



STANOVISKO VLASTNÍKA DOTČENÉHO POZEMKU

Akce: Studie odtokových poměrů vč. návrhů možných protipovodňových opatření v povodí Rokytky

Investor akce: Magistrát hl. m. Prahy, Mariánské nám. 2, 110 01 Praha 1, spolufinancováno Evropským fondem

Vlastník pozemku: SJM Smik Juraj Ing. a Smiková Renáta MUDr.

Adresa vlastníka: Laborecká 2850/4, 05201 Spišská Nová Ves -, Slovenská republika

Pozemky dotčené navrhovaným opatřením:

ID	Katastrální území	Parc. číslo	ID opatření	Popis opatření
V287	Libeň	3039/1	SO 02.1	Přírodě blízká revitalizace vodního toku
V287	Libeň	3039/113	SO 02.1	Přírodě blízká revitalizace vodního toku


Vlastník výše uvedených pozemků prohlašuje a svým podpisem potvrzuje, že (nehodící se přeškrtněte):

- ~~1) předběžně souhlasí~~ s umístěním navrhovaného opatření na pozemcích v jeho vlastnictví
- ~~2) nesouhlasí~~ s umístěním navrhovaného opatření na pozemcích v jeho vlastnictví
- 3) **předběžně souhlasí** s umístěním navrhovaného opatření na pozemcích v jeho vlastnictví za následujících podmínek:

Súhlasíme za podmienky, že nebude zrušený nedávno vybudovaný chodník a verejné osvetlenie do areálu Podvinný mlyn smerom zo stanice metra Čestomarovská.

Toto předběžné stanovisko neslouží pro účely územního ani stavebního řízení.

V Sp. Novej Vsi dne 03.12.2019


Podpis vlastníka pozemků


Kontaktní adresa:

Telefon:

email:

+421 908 327 472

jurajsmik66@gmail.com



STANOVISKO VLASTNÍKA DOTČENÉHO POZEMKU

Akce: Studie odtokových poměrů vč. návrhů možných protipovodňových opatření v povodí Rokytky

Investor akce: Magistrát hl. m. Prahy, Mariánské nám. 2, 110 01 Praha 1, spolufinancováno Evropským fondem

Vlastník pozemku: SJM Krušina Jan a Krušinová Eva

Adresa vlastníka: Podvinný mlýn 2356/40, 19000 Praha - Libeň

Pozemky dotčené navrhovaným opatřením:

ID	Katastrální území	Parc. číslo	ID opatření	Popis opatření
V296	Libeň	3039/1	SO 02.1	Přírodě blízká revitalizace vodního toku
V296	Libeň	3039/113	SO 02.1	Přírodě blízká revitalizace vodního toku

Vlastník výše uvedených pozemků prohlašuje a svým podpisem potvrzuje, že (nehodící se přeškrtněte):

1) **předběžně souhlasí** s umístěním navrhovaného opatření na pozemcích v jeho vlastnictví

2) ~~nesouhlasí~~ s umístěním navrhovaného opatření na pozemcích v jeho vlastnictví

3) ~~předběžně souhlasí~~ s umístěním navrhovaného opatření na pozemcích v jeho vlastnictví za následujících podmínek.

X PŘEDBĚŽNĚ SOUHLASÍ MŮJ MANŽEL JÁ NE. KONEČNĚ BYL OD PŘEHOSTĚNÍ ROKYTKY DODĚLÁN CHODNÍK A ELEKTRICKÉ OSVĚTLENÍ. LÉTA VSHE SE PO TĚ BŘODILI BLÁTEM. KDYŽ JE KONEČNĚ OKOLÍ ROKYTKY UPRÁVENO, TAK TĚŽKÁ TECHNIKA, BEZ KTERÉ SE VAŠE REVITALIZACE NEDA' UDĚLAT BY TO CELE ZNIČILA. TUTO REVITALIZACI JSTE MĚLI DĚLAT PŘED DODĚLÁNÍM CYKLOSTEZKY A OSVĚTLENÍ PO LEVÉM BŘEHU. JSTE TO STAĽO MNOHO MILIONŮ.

Toto předběžné stanovisko neslouží pro účely územního ani stavebního řízení.

V Praze dne 18/11 2019

Eva Krušinová
602 132 151
KRUSINOVA@VOLDY.CZ

Jan Krušina *Eva Krušinová*
Podpis vlastníka pozemků

Kontaktní adresa:

Telefon:

email:

Podvinný mlýn 2356/40 Praha 9
602655959
JK-KLIMA@LOGIN.CZ



STANOVISKO VLASTNÍKA DOTČENÉHO POZEMKU

Akce: Studie odtokových poměrů vč. návrhů možných protipovodňových opatření v povodí Rokytky

Investor akce: Magistrát hl. m. Prahy, Mariánské nám. 2, 110 01 Praha 1, spolufinancováno Evropským fondem

Vlastník pozemku: Macháček Jan

Adresa vlastníka: Polívkova 579/22, 15800 Praha - Jinonice

Pozemky dotčené navrhovaným opatřením:

ID	Katastrální území	Parc. číslo	ID opatření	Popis opatření
V297	Libeň	3039/1	SO 02.1	Přírodě blízká revitalizace vodního toku
V297	Libeň	3039/113	SO 02.1	Přírodě blízká revitalizace vodního toku

Vlastník výše uvedených pozemků prohlašuje a svým podpisem potvrzuje, že (nehodící se přeškrtněte):

- 1) předběžně souhlasí s umístěním navrhovaného opatření na pozemcích v jeho vlastnictví
- 2) ~~nesouhlasí~~ s umístěním navrhovaného opatření na pozemcích v jeho vlastnictví
- 3) ~~předběžně souhlasí~~ s umístěním navrhovaného opatření na pozemcích v jeho vlastnictví za následujících podmínek:

Toto předběžné stanovisko neslouží pro účely územního ani stavebního řízení.

V Prn dne 26/1/2019

J. Macháček
Podpis vlastníka pozemků

Kontaktní adresa:


Polívkova 22, P-5, 15800

Telefon:

777 699 966

email:

JAN@MACHACEK.CZ



STANOVISKO VLASTNÍKA DOTČENÉHO POZEMKU

Akce: Studie odtokových poměrů vč. návrhů možných protipovodňových opatření v povodí Rokytky

Investor akce: Magistrát hl. m. Prahy, Mariánské nám. 2, 110 01 Praha 1, spolufinancováno Evropským fondem

Vlastník pozemku: Bugárová Alena Ing.

Adresa vlastníka: U michelského mlýna 383/33, 14000 Praha - Michle

Pozemky dotčené navrhovaným opatřením:

ID	Katastrální území	Parc. číslo	ID opatření	Popis opatření
V304	Libeň	3039/1	SO 02.1	Přírodě blízká revitalizace vodního toku
V304	Libeň	3039/113	SO 02.1	Přírodě blízká revitalizace vodního toku

Vlastník výše uvedených pozemků prohlašuje a svým podpisem potvrzuje, že (nehodící se přeškrtněte):

- ~~1) předběžně souhlasí~~ s umístěním navrhovaného opatření na pozemcích v jeho vlastnictví
- 2) **nesouhlasí** s umístěním navrhovaného opatření na pozemcích v jeho vlastnictví
- ~~3) předběžně souhlasí~~ s umístěním navrhovaného opatření na pozemcích v jeho vlastnictví za následujících podmínek:

Nesouhlasím. V době stolelé povodně se Rokytka v tomto místě udířela v korytu. Potok je kromě starými rozložitými stromy - o které bychom přišli. U místě poblíž domu není ani dobrá úhko voda rybník zádoucí.

Toto předběžné stanovisko neslouží pro účely územního ani stavebního řízení.

V Praze dne 4. 12. 2019

A. Bugarová

Podpis vlastníka pozemků

Kontaktní adresa:


U MICHELSKÉHO MLÝNA 3

Telefon:

PRAHA 4

email:

alena.bugarova@seznam.cz



STANOVISKO VLASTNÍKA DOTČENÉHO POZEMKU

Akce: Studie odtokových poměrů vč. návrhů možných protipovodňových opatření v povodí Rokytky

Investor akce: Magistrát hl. m. Prahy, Mariánské nám. 2, 110 01 Praha 1, spolufinancováno Evropským fondem

Vlastník pozemku: Mejzlíková Martina

Adresa vlastníka: Konstantinova 1492/36, 14900 Praha - Chodov

Pozemky dotčené navrhovaným opatřením:

ID	Katastrální území	Parc. číslo	ID opatření	Popis opatření
V305	Libeň	3039/1	SO 02.1	Přírodě blízká revitalizace vodního toku
V305	Libeň	3039/113	SO 02.1	Přírodě blízká revitalizace vodního toku

Vlastník výše uvedených pozemků prohlašuje a svým podpisem potvrzuje, že (nehodící se přeškrtněte):

- ☒ 1) **předběžně souhlasí** s umístěním navrhovaného opatření na pozemcích v jeho vlastnictví
- 2) **nesouhlasí** s umístěním navrhovaného opatření na pozemcích v jeho vlastnictví
- 3) **předběžně souhlasí** s umístěním navrhovaného opatření na pozemcích v jeho vlastnictví za následujících podmínek:

Toto předběžné stanovisko neslouží pro účely územního ani stavebního řízení.

V Praze dne 4. 12. 2019

Mejzlíková M.

Podpis vlastníka pozemků

Kontaktní adresa:

Konstantinova 1492, 14900 Praha 4

Telefon:

272 919 422

email:



STANOVISKO VLASTNÍKA DOTČENÉHO POZEMKU

Akce: Studie odtokových poměrů vč. návrhů možných protipovodňových opatření v povodí Rokytky

Investor akce: Magistrát hl. m. Prahy, Mariánské nám. 2, 110 01 Praha 1, spolufinancováno Evropským fondem

Vlastník pozemku: Volfová Jana

Adresa vlastníka: Podvinný mlýn 2347/24, 19000 Praha - Libeň

Pozemky dotčené navrhovaným opatřením:

ID	Katastrální území	Parc. číslo	ID opatření	Popis opatření
V306	Libeň	3039/1	SO 02.1	Přírodě blízká revitalizace vodního toku
V306	Libeň	3039/113	SO 02.1	Přírodě blízká revitalizace vodního toku

Vlastník výše uvedených pozemků prohlašuje a svým podpisem potvrzuje, že (nehodící se přeškrtněte):

1) **předběžně souhlasí** s umístěním navrhovaného opatření na pozemcích v jeho vlastnictví

~~2) nesouhlasí~~ s umístěním navrhovaného opatření na pozemcích v jeho vlastnictví

~~3) předběžně souhlasí~~ s umístěním navrhovaného opatření na pozemcích v jeho vlastnictví za následujících podmínek:

Toto předběžné stanovisko neslouží pro účely územního ani stavebního řízení.

V PRAZE dne 1.12.2019

Podpis vlastníka pozemků


Kontaktní adresa:

PODVINNÝ MLÝN 24, P9

Telefon:

email:

JANA1VOLFOVA@GMAIL.COM



STANOVISKO VLASTNÍKA DOTČENÉHO POZEMKU

Akce: Studie odtokových poměrů vč. návrhů možných protipovodňových opatření v povodí Rokytky

Investor akce: Magistrát hl. m. Prahy, Mariánské nám. 2, 110 01 Praha 1, spolufinancováno Evropským fondem

Vlastník pozemku: SJM Švagr Vladimír MUDr. a Švagrová Gabriela Ing.

Adresa vlastníka: Podvinný mlýn 2349/34, 19000 Praha - Libeň

Pozemky dotčené navrhovaným opatřením:

ID	Katastrální území	Parc. číslo	ID opatření	Popis opatření
V308	Libeň	3039/1	SO 02.1	Přírodě blízká revitalizace vodního toku
V308	Libeň	3039/113	SO 02.1	Přírodě blízká revitalizace vodního toku

Vlastník výše uvedených pozemků prohlašuje a svým podpisem potvrzuje, že (nehodící se přeškrtněte):

1) **předběžně souhlasí** s umístěním navrhovaného opatření na pozemcích v jeho vlastnictví

~~2) nesouhlasí s umístěním navrhovaného opatření na pozemcích v jeho vlastnictví~~

~~3) předběžně souhlasí s umístěním navrhovaného opatření na pozemcích v jeho vlastnictví za následujících podmínek:~~

Toto předběžné stanovisko neslouží pro účely územního ani stavebního řízení.

V PRÁZE dne 2.12.2019



Podpis vlastníka pozemků

Kontaktní adresa:

Telefon:

email:

ING. GABRIELA ŠVAGROVÁ / PODVINNÝ MLÝN
+420 737 271 062 / 2349/34, 19000 PG
GSVAGROVA@TISCALI.CZ



STANOVISKO VLASTNÍKA DOTČENÉHO POZEMKU

Akce: Studie odtokových poměrů vč. návrhů možných protipovodňových opatření v povodí Rokytky

Investor akce: Magistrát hl. m. Prahy, Mariánské nám. 2, 110 01 Praha 1, spolufinancováno Evropským fondem

Vlastník pozemku: Pantůček Petr Ing.

Adresa vlastníka: Hlubočepská 1113/33f, 15200 Praha - Hlubočepy

Pozemky dotčené navrhovaným opatřením:

ID	Katastrální území	Parc. číslo	ID opatření	Popis opatření
V314	Libeň	3039/1	SO 02.1	Přírodě blízká revitalizace vodního toku
V314	Libeň	3039/113	SO 02.1	Přírodě blízká revitalizace vodního toku

Vlastník výše uvedených pozemků prohlašuje a svým podpisem potvrzuje, že (nehodící se přeškrtněte):

~~1) předběžně souhlasí~~ s umístěním navrhovaného opatření na pozemcích v jeho vlastnictví

~~2) nesouhlasí~~ s umístěním navrhovaného opatření na pozemcích v jeho vlastnictví

3) **předběžně souhlasí** s umístěním navrhovaného opatření na pozemcích v jeho vlastnictví za následujících podmínek:

POKUD BUDOU PLOTY A POZEMKY UVEDENÝ, PO UMÍSTĚNÍ
ŘEŠENÍ, DO PŮVODNÍHO STAVU.

Toto předběžné stanovisko neslouží pro účely územního ani stavebního řízení.

V TRAZE dne 3.12.2019


Podpis vlastníka pozemků

Kontaktní adresa:

Telefon:

email:

adelapantuckova@seznam.cz



STANOVISKO VLASTNÍKA DOTČENÉHO POZEMKU

Akce: Studie odtokových poměrů vč. návrhů možných protipovodňových opatření v povodí Rokytky

Investor akce: Magistrát hl. m. Prahy, Mariánské nám. 2, 110 01 Praha 1, spolufinancováno Evropským fondem

Vlastník pozemku: Volf Karel Ing.

Adresa vlastníka: Podvinný mlýn 2347/24, 19000 Praha - Libeň

Pozemky dotčené navrhovaným opatřením:

ID	Katastrální území	Parc. číslo	ID opatření	Popis opatření
V316	Libeň	3039/1	SO 02.1	Přírodě blízká revitalizace vodního toku
V316	Libeň	3039/113	SO 02.1	Přírodě blízká revitalizace vodního toku

Vlastník výše uvedených pozemků prohlašuje a svým podpisem potvrzuje, že (nehodící se přeškrtněte):

1) předběžně souhlasí s umístěním navrhovaného opatření na pozemcích v jeho vlastnictví

~~2) nesouhlasí~~ s umístěním navrhovaného opatření na pozemcích v jeho vlastnictví

~~3) předběžně souhlasí~~ s umístěním navrhovaného opatření na pozemcích v jeho vlastnictví za následujících podmínek:

Toto předběžné stanovisko neslouží pro účely územního ani stavebního řízení.

V PRAZE dne 1.12.19

Podpis vlastníka pozemků


Kontaktní adresa:

PODVINNÝ MLÝN 24, 19

Telefon:

email:

KAREL.VOLF1974@GMAIL.COM



STANOVISKO VLASTNÍKA DOTČENÉHO POZEMKU

Akce: Studie odtokových poměrů vč. návrhů možných protipovodňových opatření v povodí Rokytky

Investor akce: Magistrát hl. m. Prahy, Mariánské nám. 2, 110 01 Praha 1, spolufinancováno Evropským fondem

Vlastník pozemku: SJM Čihák Jiří Ing. a Čiháková Jana

Adresa vlastníka: Podvinný mlýn 2348/28, 19000 Praha - Libeň

Pozemky dotčené navrhovaným opatřením:

ID	Katastrální území	Parc. číslo	ID opatření	Popis opatření
V320	Libeň	3039/1	SO 02.1	Přírodě blízká revitalizace vodního toku
V320	Libeň	3039/113	SO 02.1	Přírodě blízká revitalizace vodního toku

Vlastník výše uvedených pozemků prohlašuje a svým podpisem potvrzuje, že (nehodící se přeškrtněte):

- 1) **předběžně souhlasí** s umístěním navrhovaného opatření na pozemcích v jeho vlastnictví
- 2) **nesouhlasí** s umístěním navrhovaného opatření na pozemcích v jeho vlastnictví
- 3) **předběžně souhlasí** s umístěním navrhovaného opatření na pozemcích v jeho vlastnictví za následujících podmínek:

Toto předběžné stanovisko neslouží pro účely územního ani stavebního řízení.

V Praze dne 6. 12. 2019

Podpis vlastníka pozemků

Kontaktní adresa:



Podvinný mlýn 2348/28, Praha 9

Telefon:

424 153 507

email:

jirka.cihak@gmail.com



STANOVISKO VLASTNÍKA DOTČENÉHO POZEMKU

Akce: Studie odtokových poměrů vč. návrhů možných protipovodňových opatření v povodí Rokytky

Investor akce: Magistrát hl. m. Prahy, Mariánské nám. 2, 110 01 Praha 1, spolufinancováno Evropským fondem

Vlastník pozemku: Vlasáková Anna

Adresa vlastníka: Vzdálená 489/7, 18200 Praha - Březiněves

Pozemky dotčené navrhovaným opatřením:

ID	Katastrální území	Parc. číslo	ID opatření	Popis opatření
V340	Libeň	3039/1	SO 02.1	Přírodě blízká revitalizace vodního toku
V340	Libeň	3039/113	SO 02.1	Přírodě blízká revitalizace vodního toku

Vlastník výše uvedených pozemků prohlašuje a svým podpisem potvrzuje, že (nehodící se přeškrtněte):

- 1) **předběžně souhlasí** s umístěním navrhovaného opatření na pozemcích v jeho vlastnictví
- 2) **nesouhlasí** s umístěním navrhovaného opatření na pozemcích v jeho vlastnictví
- 3) **předběžně souhlasí** s umístěním navrhovaného opatření na pozemcích v jeho vlastnictví za následujících podmínek:

Bude zachováno přemostění řeky Rokytky v původních místech. Bude vybudována nová stoka a nově vybudován biolop.

Bude zajištěna bezpečnost zejména pro mláďata a důchodce. Bude zachován Gemius Lodi, doufám.

Toto předběžné stanovisko neslouží pro účely územního ani stavebního řízení.

V PRAZE dne 10. 11. 19

Podpis vlastníka pozemků

Kontaktní adresa:

Telefon:

email:

602 662 449

anna@vlasah.me



STANOVISKO VLASTNÍKA DOTČENÉHO POZEMKU:

Akce: Studie odtokových poměrů vč. návrhů možných protipovodňových opatření v povodí Rokytky

Investor akce: Magistrát hl. m. Prahy, Mariánské nám. 2, 110 01 Praha 1, spolufinancováno Evropským fondem

Vlastník pozemku: Elledr Dalibor JUDr.

Adresa vlastníka: Podvinný mlýn 2357/42, 19000 Praha - Libeň

Pozemky dotčené navrhovaným opatřením:

ID	Katastrální území	Parc. číslo	ID opatření	Popis opatření
V348	Libeň	3039/1	SO 02.1	Přírodě blízká revitalizace vodního toku
V348	Libeň	3039/113	SO 02.1	Přírodě blízká revitalizace vodního toku

Vlastník výše uvedených pozemků prohlašuje a svým podpisem potvrzuje, že (nehodící se přeškrtněte):

- ~~1) předběžně souhlasí s umístěním navrhovaného opatření na pozemcích v jeho vlastnictví~~
- 2) ~~nesouhlasí s umístěním navrhovaného opatření na pozemcích v jeho vlastnictví~~
- ~~3) předběžně souhlasí s umístěním navrhovaného opatření na pozemcích v jeho vlastnictví za následujících podmínek:~~

Toto předběžné stanovisko neslouží pro účely územního ani stavebního řízení.

V Praze dne 4. 12. 2019

Podpis vlastníka pozemků

Kontaktní adresa:


Telefon:

email:

Podvinný mlýn 2357/42, Praha 9

724 804 693

elledr@centrum.cz



STANOVISKO VLASTNÍKA DOTČENÉHO POZEMKU

Akce: Studie odtokových poměrů vč. návrhů možných protipovodňových opatření v povodí Rokytky

Investor akce: Magistrát hl. m. Prahy, Mariánské nám. 2, 110 01 Praha 1, spolufinancováno Evropským fondem

Vlastník pozemku: Višňovský Peter Mgr.

Adresa vlastníka: Heinemannova 2696/3, 16000 Praha - Dejvice

Pozemky dotčené navrhovaným opatřením:

ID	Katastrální území	Parc. číslo	ID opatření	Popis opatření
V352	Libeň	3039/1	SO 02.1	Přírodě blízká revitalizace vodního toku
V352	Libeň	3039/113	SO 02.1	Přírodě blízká revitalizace vodního toku

Vlastník výše uvedených pozemků prohlašuje a svým podpisem potvrzuje, že (nehodící se přeškrtněte):

1) **předběžně souhlasí** s umístěním navrhovaného opatření na pozemcích v jeho vlastnictví

~~X~~ **nesouhlasí** s umístěním navrhovaného opatření na pozemcích v jeho vlastnictví

~~X~~ **předběžně souhlasí** s umístěním navrhovaného opatření na pozemcích v jeho vlastnictví za následujících podmínek:

Toto předběžné stanovisko neslouží pro účely územního ani stavebního řízení.

V Puze dne 2.12.2019


Podpis vlastníka pozemků

Kontaktní adresa:

Telefon:

email:

Jantarová 2401, Roztoky 252 63
608 90 92 95
peter.vishnovsky@email.cz



STANOVISKO VLASTNÍKA DOTČENÉHO POZEMKU

Akce: Studie odtokových poměrů vč. návrhů možných protipovodňových opatření v povodí Rokytky

Investor akce: Magistrát hl. m. Prahy, Mariánské nám. 2, 110 01 Praha 1, spolufinancováno Evropským fondem

Vlastník pozemku: SJM Holický Josef Ing. a Holická Eva Ing.

Adresa vlastníka: Spojovací 230, 39111 Planá nad Lužnicí - Strkov

Pozemky dotčené navrhovaným opatřením:

ID	Katastrální území	Parc. číslo	ID opatření	Popis opatření
V358	Libeň	3039/1	SO 02.1	Přírodě blízká revitalizace vodního toku
V358	Libeň	3039/113	SO 02.1	Přírodě blízká revitalizace vodního toku

Vlastník výše uvedených pozemků prohlašuje a svým podpisem potvrzuje, že (nehodící se přeškrtněte):

- ☒ **předběžně souhlasí** s umístěním navrhovaného opatření na pozemcích v jeho vlastnictví
- ☒ **nesouhlasí** s umístěním navrhovaného opatření na pozemcích v jeho vlastnictví
- ☒ **předběžně souhlasí** s umístěním navrhovaného opatření na pozemcích v jeho vlastnictví za následujících podmínek:

Toto předběžné stanovisko neslouží pro účely územního ani stavebního řízení.

V PLANĚ/Luž dne 6. 12. 2019

Josef Holický


Podpis vlastníka pozemků

Kontaktní adresa:

Telefon:

email:

JOSEF HOLICKÝ ING., SPOJOVACÍ 230 39111 PLANÁ
NAD LUŽ.
STRKOV
777 115 712, 777 115 729
holdastrkov@seznam.cz
e.holicka@seznam.cz



STANOVISKO VLASTNÍKA DOTČENÉHO POZEMKU

Akce: Studie odtokových poměrů vč. návrhů možných protipovodňových opatření v povodí Rokytky

Investor akce: Magistrát hl. m. Prahy, Mariánské nám. 2, 110 01 Praha 1, spolufinancováno Evropským fondem

Vlastník pozemku: Krytinář Miroslav


Adresa vlastníka: Podvinný mlýn 2357/42, 19000 Praha - Libeň

Pozemky dotčené navrhovaným opatřením:

ID	Katastrální území	Parc. číslo	ID opatření	Popis opatření
V373	Libeň	3039/1	SO 02.1	Přírodě blízká revitalizace vodního toku
V373	Libeň	3039/113	SO 02.1	Přírodě blízká revitalizace vodního toku

Vlastník výše uvedených pozemků prohlašuje a svým podpisem potvrzuje, že (nehodící se přeškrtněte):

- 1) **předběžně souhlasí** s umístěním navrhovaného opatření na pozemcích v jeho vlastnictví
- ~~2) nesouhlasí~~ s umístěním navrhovaného opatření na pozemcích v jeho vlastnictví
- ~~3) předběžně souhlasí~~ s umístěním navrhovaného opatření na pozemcích v jeho vlastnictví za následujících podmínek:



Toto předběžné stanovisko neslouží pro účely územního ani stavebního řízení.

V PRAZE dne 29. 11. 2019


Podpis vlastníka pozemků

Kontaktní adresa:

Telefon:

email:

PODVINNÝ MLÝN 2357/42 P-9
775 234 863
m.krytinar@bobistav.cz



STANOVISKO VLASTNÍKA DOTČENÉHO POZEMKU

Akce: Studie odtokových poměrů vč. návrhů možných protipovodňových opatření v povodí Rokytky

Investor akce: Magistrát hl. m. Prahy, Mariánské nám. 2, 110 01 Praha 1, spolufinancováno Evropským fondem

Vlastník pozemku: SJM Čeněk David a Cenek Nathalie

Adresa vlastníka: Podvinný mlýn 2357/44, 19000 Praha - Libeň

Pozemky dotčené navrhovaným opatřením:

ID	Katastrální území	Parc. číslo	ID opatření	Popis opatření
V376	Libeň	3039/1	SO 02.1	Přírodě blízká revitalizace vodního toku
V376	Libeň	3039/113	SO 02.1	Přírodě blízká revitalizace vodního toku

Vlastník výše uvedených pozemků prohlašuje a svým podpisem potvrzuje, že (nehodící se přeškrtněte):

1) **předběžně souhlasí** s umístěním navrhovaného opatření na pozemcích v jeho vlastnictví

2) ~~nesouhlasí~~ s umístěním navrhovaného opatření na pozemcích v jeho vlastnictví

3) **předběžně souhlasí** s umístěním navrhovaného opatření na pozemcích v jeho vlastnictví za následujících podmínek:

Toto předběžné stanovisko neslouží pro účely územního ani stavebního řízení.

V Praze dne 2.12.2019

David Čeněk

Podpis vlastníka pozemků


Nathalie Cenek

Kontaktní adresa:

Telefon:

email:

Podvinný mlýn 44 Praha 9
606 862 162
DAVCE73@YANOD.FR



STANOVISKO VLASTNÍKA DOTČENÉHO POZEMKU

Akce: Studie odtokových poměrů vč. návrhů možných protipovodňových opatření v povodí Rokytky

Investor akce: Magistrát hl. m. Prahy, Mariánské nám. 2, 110 01 Praha 1, spolufinancováno Evropským fondem

Vlastník pozemku: Elledrová Jitka Mgr.

Adresa vlastníka: Podvinný mlýn 2357/42, 19000 Praha - Libeň

Pozemky dotčené navrhovaným opatřením:

ID	Katastrální území	Parc. číslo	ID opatření	Popis opatření
V379	Libeň	3039/1	SO 02.1	Přírodě blízká revitalizace vodního toku
V379	Libeň	3039/113	SO 02.1	Přírodě blízká revitalizace vodního toku

Vlastník výše uvedených pozemků prohlašuje a svým podpisem potvrzuje, že (nehodící se přeškrtněte):

- ~~1) předběžně souhlasí s umístěním navrhovaného opatření na pozemcích v jeho vlastnictví~~
 2) **nesouhlasí s umístěním navrhovaného opatření na pozemcích v jeho vlastnictví**
~~3) předběžně souhlasí s umístěním navrhovaného opatření na pozemcích v jeho vlastnictví za následujících podmínek:~~

Toto předběžné stanovisko neslouží pro účely územního ani stavebního řízení.

V PRAZE dne 4. 12. 2019

Elledrová

Podpis vlastníka pozemků

Kontaktní adresa:



PODVINNÝ MLÝN 2357/42, 190 00 PRAHA 9

Telefon:

+420 723 029 393

email:

jitka.elledrova@gmail.com



STANOVISKO VLASTNÍKA DOTČENÉHO POZEMKU

Akce: Studie odtokových poměrů vč. návrhů možných protipovodňových opatření v povodí Rokytky

Investor akce: Magistrát hl. m. Prahy, Mariánské nám. 2, 110 01 Praha 1, spolufinancováno Evropským fondem

Vlastník pozemku: Fous Miroslav Ing.

Adresa vlastníka: Podvinný mlýn 2282/16, 19000 Praha - Libeň

Pozemky dotčené navrhovaným opatřením:

ID	Katastrální území	Parc. číslo	ID opatření	Popis opatření
V385	Libeň	3039/1	SO 02.1	Přírodě blízká revitalizace vodního toku
V385	Libeň	3039/113	SO 02.1	Přírodě blízká revitalizace vodního toku

Vlastník výše uvedených pozemků prohlašuje a svým podpisem potvrzuje, že (nehodící se přeškrtněte):

- ☒ 1) **předběžně souhlasí** s umístěním navrhovaného opatření na pozemcích v jeho vlastnictví
- ☐ 2) **nesouhlasí** s umístěním navrhovaného opatření na pozemcích v jeho vlastnictví
- ☐ 3) **předběžně souhlasí** s umístěním navrhovaného opatření na pozemcích v jeho vlastnictví za následujících podmínek:

Toto předběžné stanovisko neslouží pro účely územního ani stavebního řízení.

V Praze dne 28.11.2019

Podpis vlastníka pozemků

Kontaktní adresa:


Telefon:

email:

Podvinný mlýn 2282/16, PG

602 24 1150

miroslav.fous@gmail.com



STANOVISKO VLASTNÍKA DOTČENÉHO POZEMKU

Akce: Studie odtokových poměrů vč. návrhu možných protipovodňových opatření v povodí Rokytky
 Investor akce: Magistrát hl. m. Prahy, Mariánské nám. 2, 110 01 Praha 1, spolufinancováno Evropským fondem
 Vlastník pozemku: Velešík Marek Mgr.
 Adresa vlastníka: Podvinný mlyn 2347 26, 19000 Praha - Libeň

Pozemky dotčené navrhovaným opatřením:

ID	katastrální území	Parc. číslo	ID opatření	Popis opatření
V388	Libeň	3039/1	SO 02.1	Přírodě blízká revitalizace vodního toku
V388	Libeň	3039/113	SO 02.1	Přírodě blízká revitalizace vodního toku

Vlastník výše uvedených pozemků prohlašuje a svým podpisem potvrzuje, že (nehodící se přeškrtněte):

- 1) předběžně souhlasí s umístěním navrhovaného opatření na pozemcích v jeho vlastnictví
- 2) nesouhlasí s umístěním navrhovaného opatření na pozemcích v jeho vlastnictví
- 3) předběžně souhlasí s umístěním navrhovaného opatření na pozemcích v jeho vlastnictví za následujících podmínek:

Budem zachovámy mostky a cesty pro pěší v rýhách existujících násoch a směřech.

Budem odstraněny mostky pro infrastrukturu (překážky pod úroveň terénu nebo k mostům pro auta/pěší)

Bude řešena i regulace záplavové vody ze směru vinice Otáchalova.

Toto předběžné stanovisko neslouží pro účely územního ani stavebního řízení.

Praze dne 11.12.2019

Podpis vlastníka pozemku

Kontaktní adresa:



Vin. výšc

Telefon:

731624193

email:

marek.velesik@gmail.com



STANOVISKO VLASTNÍKA DOTČENÉHO POZEMKU

Akce: Studie odtokových poměrů vč. návrhů možných protipovodňových opatření v povodí Rokytky

Investor akce: Magistrát hl. m. Prahy, Mariánské nám. 2, 110 01 Praha 1, spolufinancováno Evropským fondem

Vlastník pozemku: Pešek Lukáš

Adresa vlastníka: Kovanecká 2295/11, 19000 Praha - Libeň

Pozemky dotčené navrhovaným opatřením:

ID	Katastrální území	Parc. číslo	ID opatření	Popis opatření
V389	Libeň	3039/1	SO 02.1	Přírodě blízká revitalizace vodního toku
V389	Libeň	3039/113	SO 02.1	Přírodě blízká revitalizace vodního toku

Vlastník výše uvedených pozemků prohlašuje a svým podpisem potvrzuje, že (nehodící se přeškrtněte):

- ☒ 1) **předběžně souhlasí** s umístěním navrhovaného opatření na pozemcích v jeho vlastnictví
- ☒ ~~nesouhlasí~~ s umístěním navrhovaného opatření na pozemcích v jeho vlastnictví
- ☒ ~~předběžně souhlasí~~ s umístěním navrhovaného opatření na pozemcích v jeho vlastnictví za následujících podmínek:

Toto předběžné stanovisko neslouží pro účely územního ani stavebního řízení.

V PRAZE dne 4.12.2019

Lukáš Pešek

Podpis vlastníka pozemků

Kontaktní adresa:


KOVANECKÁ 2295/11, 19000, PRAHA 9-LIBEŇ

Telefon:

728 845 255

email:

LUKY.PESKEK@EMAIL.CZ



STANOVISKO VLASTNÍKA DOTČENÉHO POZEMKU

Akce: Studie odtokových poměrů vč. návrhů možných protipovodňových opatření v povodí Rokytky

Investor akce: Magistrát hl. m. Prahy, Mariánské nám. 2, 110 01 Praha 1, spolufinancováno Evropským fondem

Vlastník pozemku: Šrollová Ilona

Adresa vlastníka: Podvinný mlýn 2346/20, 19000 Praha - Libeň

Pozemky dotčené navrhovaným opatřením:

ID	Katastrální území	Parc. číslo	ID opatření	Popis opatření
V391	Libeň	3039/1	SO 02.1	Přírodě blízká revitalizace vodního toku
V391	Libeň	3039/113	SO 02.1	Přírodě blízká revitalizace vodního toku

Vlastník výše uvedených pozemků prohlašuje a svým podpisem potvrzuje, že (nehodící se přeškrtněte):

- 1) ~~předběžně souhlasí~~ s umístěním navrhovaného opatření na pozemcích v jeho vlastnictví
- 2) ~~nesouhlasí~~ s umístěním navrhovaného opatření na pozemcích v jeho vlastnictví
- 3) předběžně souhlasí s umístěním navrhovaného opatření na pozemcích v jeho vlastnictví za následujících podmínek:

Podle zachování nové zbudované chodníku na obou březích Rokytky, včetně chodníku mezi křiží na L břehu a chodníkem od Rokytky k bytovému domu Podvinný mlýn na P břehu, a to včetně OSVĚTLENÍ! Souhlasím se zrušením chodníku, ale musí zůstat spojení k ul. Sokolovská, a to OSVĚTLENÍ a UDRŽOVÁNÍ. Děkuji

Toto předběžné stanovisko neslouží pro účely územního ani stavebního řízení.

V Praze dne 7. 12. 2019

Ilona Šrollová

Podpis vlastníka pozemků

Kontaktní adresa:

Telefon:

email:

*Podvinný mlýn 2346/20, Praha 9
777 234 677
ilona.szollova@me.com*



STANOVISKO VLASTNÍKA DOTČENÉHO POZEMKU

Akce: Studie odtokových poměrů vč. návrhů možných protipovodňových opatření v povodí Rokytky

Investor akce: Magistrát hl. m. Prahy, Mariánské nám. 2, 110 01 Praha 1, spolufinancováno Evropským fondem

Vlastník pozemku: Šrollová Ilona

Adresa vlastníka: Podvinný mlýn 2346/20, 19000 Praha - Libeň

Pozemky dotčené navrhovaným opatřením:

ID	Katastrální území	Parc. číslo	ID opatření	Popis opatření
V391	Libeň	3039/1	SO 02.1	Přírodě blízká revitalizace vodního toku
V391	Libeň	3039/113	SO 02.1	Přírodě blízká revitalizace vodního toku

Vlastník výše uvedených pozemků prohlašuje a svým podpisem potvrzuje, že (nehodící se přeškrtněte):

- 1) ~~předběžně souhlasí~~ s umístěním navrhovaného opatření na pozemcích v jeho vlastnictví
- 2) ~~nesouhlasí~~ s umístěním navrhovaného opatření na pozemcích v jeho vlastnictví
- 3) ~~předběžně souhlasí~~ s umístěním navrhovaného opatření na pozemcích v jeho vlastnictví za následujících podmínek:

*Bude zachován nově zbudovaný chodník na ulici
Březel Rokytka, včetně chodníku mezi křižovíí na L břehu
a chodníkem od Rokytky k bytovému domu Podvinný mlýn
na P břehu, a to včetně OSVĚTLENÍ! Souhlasím
se zrušením chodníku, ale musí zůstat spojení k ul.
Sokolovská, a to OSVĚTLENÍ a UDRŽOVÁNÍ. Děkuji*

Toto předběžné stanovisko neslouží pro účely územního ani stavebního řízení.

V Praze dne 7.12.2019

Ilona Šrollová

Podpis vlastníka pozemků

Podvinný mlýn 2346/20, Praha 9
777 234 677
ilona.srollova@me.com

Kontaktní adresa:

Telefon:

email:



STANOVISKO VLASTNÍKA DOTČENÉHO POZEMKU

Akce: Studie odtokových poměrů vč. návrhů možných protipovodňových opatření v povodí Rokytky

Investor akce: Magistrát hl. m. Prahy, Mariánské nám. 2, 110 01 Praha 1, spolufinancováno Evropským fondem

Vlastník pozemku: Dohnalová Jaroslava MUDr.

Adresa vlastníka: Podvinný mlýn 2348/30, 19000 Praha - Libeň

Pozemky dotčené navrhovaným opatřením:

ID	Katastrální území	Parc. číslo	ID opatření	Popis opatření
V394	Libeň	3039/1	SO 02.1	Přírodě blízká revitalizace vodního toku
V394	Libeň	3039/113	SO 02.1	Přírodě blízká revitalizace vodního toku

Vlastník výše uvedených pozemků prohlašuje a svým podpisem potvrzuje, že (nehodící se přeškrtněte):

~~1) předběžně souhlasí s umístěním navrhovaného opatření na pozemcích v jeho vlastnictví~~

2) **nesouhlasí** s umístěním navrhovaného opatření na pozemcích v jeho vlastnictví

~~3) předběžně souhlasí s umístěním navrhovaného opatření na pozemcích v jeho vlastnictví za následujících podmínek:~~

Toto předběžné stanovisko neslouží pro účely územního ani stavebního řízení.

V Prv dne 20.12.19

Podpis vlastníka pozemků

Kontaktní adresa:


Podvinný mlýn 2348/30, PS

Telefon:

606 539 508

email:

j.dohnalova@volny.cz



STANOVISKO VLASTNÍKA DOTČENÉHO POZEMKU

Akce: Studie odtokových poměrů vč. návrhů možných protipovodňových opatření v povodí Rokytky

Investor akce: Magistrát hl. m. Prahy, Mariánské nám. 2, 110 01 Praha 1, spolufinancováno Evropským fondem

Vlastník pozemku: SJM Čihař Martin MUDr. a Čihařová Kateřina MUDr.

Adresa vlastníka: Karlova 454/46, 11000 Praha - Staré Město

Pozemky dotčené navrhovaným opatřením:

ID	Katastrální území	Parc. číslo	ID opatření	Popis opatření
V395	Libeň	3039/1	SO 02.1	Přírodě blízká revitalizace vodního toku
V395	Libeň	3039/113	SO 02.1	Přírodě blízká revitalizace vodního toku

Vlastník výše uvedených pozemků prohlašuje a svým podpisem potvrzuje, že (nehodící se přeškrtněte):

- 1) předběžně souhlasí s umístěním navrhovaného opatření na pozemcích v jeho vlastnictví
 2) ~~nesouhlasí~~ s umístěním navrhovaného opatření na pozemcích v jeho vlastnictví
 3) předběžně souhlasí s umístěním navrhovaného opatření na pozemcích v jeho vlastnictví za následujících podmínek:

Toto předběžné stanovisko neslouží pro účely územního ani stavebního řízení.

V divaze dne 27.11.2019

Podpis vlastníka pozemků

Kontaktní adresa:

Telefon:

email:

Karlova 46 110 00 Praha 1
 724 004 849
 kateřina.ciharova@pra1.cz



STANOVISKO VLASTNÍKA DOTČENÉHO POZEMKU

Akce: Studie odtokových poměrů vč. návrhů možných protipovodňových opatření v povodí Rokytky

Investor akce: Magistrát hl. m. Prahy, Mariánské nám. 2, 110 01 Praha 1, spolufinancováno Evropským fondem

Vlastník pozemku: Krivý Martin

Adresa vlastníka: Podvinný mlýn 2281/10, 19000 Praha - Libeň

Pozemky dotčené navrhovaným opatřením:

ID	Katastrální území	Parc. číslo	ID opatření	Popis opatření
V405	Libeň	3039/1	SO 02.1	Přírodě blízká revitalizace vodního toku
V405	Libeň	3039/113	SO 02.1	Přírodě blízká revitalizace vodního toku

Vlastník výše uvedených pozemků prohlašuje a svým podpisem potvrzuje, že (nehodící se přeškrtněte):

- 1) předběžně souhlasí s umístěním navrhovaného opatření na pozemcích v jeho vlastnictví
- 2) ~~nesouhlasí~~ s umístěním navrhovaného opatření na pozemcích v jeho vlastnictví
- 3) ~~předběžně souhlasí~~ s umístěním navrhovaného opatření na pozemcích v jeho vlastnictví za následujících podmínek: _____

Toto předběžné stanovisko neslouží pro účely územního ani stavebního řízení.

V PRAZE dne 18.12.2019

Podpis vlastníka pozemků

Kontaktní adresa:

Telefon:

email:

NA KVĚTKY 1361 25168 KAMENICE

602 284330

martin @ sicher-auto.cz



STANOVISKO VLASTNÍKA DOTČENÉHO POZEMKU

Akce: Studie odtokových poměrů vč. návrhu možných protipovodňových opatření v povodí Rokytky

Investor akce: Magistrát hl. m. Prahy, Mariánské nám. 2, 110 01 Praha 1, spolufinancováno Evropským fondem

Vlastník pozemku: SJM Klouček Jan Ing. a Kloučková Hana Ing.

Adresa vlastníka: Podvinný mlýn 2356/40, 19000 Praha - Libeň

Pozemky dotčené navrhovaným opatřením:


ID	Katastrální území	Parc. číslo	ID opatření	Popis opatření
V414	Libeň	3039/1	SO 02.1	Přírodě blízká revitalizace vodního toku
V414	Libeň	3039/113	SO 02.1	Přírodě blízká revitalizace vodního toku

Vlastník výše uvedených pozemků prohlašuje a svým podpisem potvrzuje, že (nehodící se přeškrtněte):

- ~~1) předběžně souhlasí s umístěním navrhovaného opatření na pozemcích v jeho vlastnictví~~
- 2) **nesouhlasí s umístěním navrhovaného opatření na pozemcích v jeho vlastnictví**
- ~~3) předběžně souhlasí s umístěním navrhovaného opatření na pozemcích v jeho vlastnictví za následujících podmínek:~~

Toto předběžné stanovisko neslouží pro účely územního ani stavebního řízení.

V PRAZE dne 30. 11. 2019



Podpis vlastníka pozemku

Kontaktní adresa:

Telefon:

email:

PODVINNÝ MLÝN 2356/40, 19000 PRAHA 9
602 571 838
JAN.KLOUCEK007@GMAIL.COM



STANOVISKO VLASTNÍKA DOTČENÉHO POZEMKU

Akce: Studie odtokových poměrů vč. návrhů možných protipovodňových opatření v povodí Rokytky

Investor akce: Magistrát hl. m. Prahy, Mariánské nám. 2, 110 01 Praha 1, spolufinancováno Evropským fondem

Vlastník pozemku: Bartošková Michaela

Adresa vlastníka: Podvinný mlýn 2282/16, 19000 Praha - Libeň

Pozemky dotčené navrhovaným opatřením:

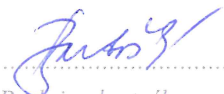
ID	Katastrální území	Parc. číslo	ID opatření	Popis opatření
V425	Libeň	3039/1	SO 02.1	Přírodě blízká revitalizace vodního toku
V425	Libeň	3039/113	SO 02.1	Přírodě blízká revitalizace vodního toku

Vlastník výše uvedených pozemků prohlašuje a svým podpisem potvrzuje, že (nehodící se přeškrtněte):

- 1) **předběžně souhlasí** s umístěním navrhovaného opatření na pozemcích v jeho vlastnictví
- ② **nesouhlasí** s umístěním navrhovaného opatření na pozemcích v jeho vlastnictví
- 3) **předběžně souhlasí** s umístěním navrhovaného opatření na pozemcích v jeho vlastnictví za následujících podmínek:

Toto předběžné stanovisko neslouží pro účely územního ani stavebního řízení.


V PRAZE dne 28. 11. 2019


Podpis vlastníka pozemků

Kontaktní adresa:

Telefon:

email:



STANOVISKO VLASTNÍKA DOTČENÉHO POZEMKU

Akce: Studie odtokových poměrů vč. návrhů možných protipovodňových opatření v povodí Rokytky

Investor akce: Magistrát hl. m. Prahy, Mariánské nám. 2, 110 01 Praha 1, spolufinancováno Evropským fondem

Vlastník pozemku: Vachatová Lenka

Adresa vlastníka: Podvinný mlýn 2281/12, 19000 Praha - Libeň

Pozemky dotčené navrhovaným opatřením:

ID	Katastrální území	Parc. číslo	ID opatření	Popis opatření
V442	Libeň	3039/1	SO 02.1	Přírodě blízká revitalizace vodního toku
V442	Libeň	3039/113	SO 02.1	Přírodě blízká revitalizace vodního toku

Vlastník výše uvedených pozemků prohlašuje a svým podpisem potvrzuje, že (nehodící se přeškrtněte):

- ~~1) předběžně souhlasí~~ s umístěním navrhovaného opatření na pozemcích v jeho vlastnictví
- ~~2) nesouhlasí~~ s umístěním navrhovaného opatření na pozemcích v jeho vlastnictví
- 3) předběžně souhlasí s umístěním navrhovaného opatření na pozemcích v jeho vlastnictví za následujících podmínek:

→ zachování odstavného parkoviště v okolí parcely 3039/15 (Indhonu) včetně příjezdové cesty

Toto předběžné stanovisko neslouží pro účely územního ani stavebního řízení.

V Praze dne 29.11.2019

Vachatová

Podpis vlastníka pozemků

Kontaktní adresa:

Telefon:

email:

Nadernlejnka 1066/8, P-9 HLoubě
602436345
lenka.vachatova@proxi.cz



STANOVISKO VLASTNÍKA DOTČENÉHO POZEMKU

Akce: Studie odtokových poměrů vč. návrhů možných protipovodňových opatření v povodí Rokytky

Investor akce: Magistrát hl. m. Prahy, Mariánské nám. 2, 110 01 Praha 1, spolufinancováno Evropským fondem

Vlastník pozemku: Machan David Ing.

Adresa vlastníka: Podvinný mlýn 2357/42, 19000 Praha - Libeň

Pozemky dotčené navrhovaným opatřením:

ID	Katastrální území	Parc. číslo	ID opatření	Popis opatření
V444	Libeň	3039/1	SO 02.1	Přírodě blízká revitalizace vodního toku
V444	Libeň	3039/113	SO 02.1	Přírodě blízká revitalizace vodního toku

Vlastník výše uvedených pozemků prohlašuje a svým podpisem potvrzuje, že (nehodící se přeškrtněte):

- 1) předběžně souhlasí s umístěním navrhovaného opatření na pozemcích v jeho vlastnictví
- 2) ~~nesouhlasí~~ s umístěním navrhovaného opatření na pozemcích v jeho vlastnictví
- 3) předběžně souhlasí s umístěním navrhovaného opatření na pozemcích v jeho vlastnictví za následujících podmínek:

vyjasněním otázek:

- začne příkop a objemem areálu Podvinný mlýn 2357?
- co se stávajícím rekonstruovaným mostem u altánového bráně?
- dopad na stávající škeny podél Rokyty?
Dílnou zabírají nové v řípoti, či se stávající dílnou musí sláct?
- dopad na přírodní prostředí - slepění či shorstu otvory stávající situací?

Toto předběžné stanovisko neslouží pro účely územního ani stavebního řízení.

V 2019 dne 27. 11. 2019

Machan

Podpis vlastníka pozemků

Kontaktní adresa:

Podvinný mlýn 2357/42, 19000 Praha

Telefon:

603 402 283

email:

dvaid22@centrum.cz



STANOVISKO VLASTNÍKA DOTČENÉHO POZEMKU 03. 12. 2019

Akce: Studie odtokových poměrů vč. návrhů možných protipovodňových opatření v povodí Rokytky

Investor akce: Magistrát hl. m. Prahy, Mariánské nám. 2, 110 01 Praha 1, spolufinancováno Evropským fondem

Vlastník pozemku: Janoutová Jaroslava

Adresa vlastníka: Podvinný mlýn 2282/16, 19000 Praha - Libeň

Pozemky dotčené navrhovaným opatřením:

ID	Katastrální území	Parc. číslo	ID opatření	Popis opatření
V456	Libeň	3039/1	SO 02.1	Přírodě blízká revitalizace vodního toku
V456	Libeň	3039/113	SO 02.1	Přírodě blízká revitalizace vodního toku

Vlastník výše uvedených pozemků prohlašuje a svým podpisem potvrzuje, že (nehodící se přeškrtněte):

- 1) **předběžně souhlasí** s umístěním navrhovaného opatření na pozemcích v jeho vlastnictví
- 2) **nesouhlasí** s umístěním navrhovaného opatření na pozemcích v jeho vlastnictví
- 3) **předběžně souhlasí** s umístěním navrhovaného opatření na pozemcích v jeho vlastnictví za následujících podmínek:

Toto předběžné stanovisko neslouží pro účely územního ani stavebního řízení.


V PRAZE dne 24/11/19

Kontaktní adresa:

Telefon:

email:

Janoutová
Podpis vlastníka pozemků
Podvinný mlýn 2282/16, Libeň, 19000 PRAHA 9
jjanout@hotmail.com



STANOVISKO VLASTNÍKA DOTČENÉHO POZEMKU

Akce: Studie odtokových poměrů vč. návrhů možných protipovodňových opatření v povodí Rokytky

Investor akce: Magistrát hl. m. Prahy, Mariánské nám. 2, 110 01 Praha 1, spolufinancováno Evropským fondem

Vlastník pozemku: Macků Milan

Adresa vlastníka: Podvinný mlýn 2356/38, 19000 Praha - Libeň

Pozemky dotčené navrhovaným opatřením:

ID	Katastrální území	Parc. číslo	ID opatření	Popis opatření
V467	Libeň	3039/1	SO 02.1	Přírodě blízká revitalizace vodního toku
V467	Libeň	3039/113	SO 02.1	Přírodě blízká revitalizace vodního toku

Vlastník výše uvedených pozemků prohlašuje a svým podpisem potvrzuje, že (nehodící se přeškrtněte):

- 1) ~~předběžně souhlasí~~ s umístěním navrhovaného opatření na pozemcích v jeho vlastnictví
- 2) ~~nesouhlasí~~ s umístěním navrhovaného opatření na pozemcích v jeho vlastnictví
- 3) ~~předběžně souhlasí~~ s umístěním navrhovaného opatření na pozemcích v jeho vlastnictví za následujících podmínek:

PŘED JAKÝMKOLIV ZAČÁTKEM DOPLNĚNÍ A POZEMKŮ
PROJIKTU ZVOLIL KONTAKTOVAT

Toto předběžné stanovisko neslouží pro účely územního ani stavebního řízení.

V 5. 12. 19 dne 1. Praze

Milan Macků

Podpis vlastníka pozemků

Kontaktní adresa:

Telefon:

email:

PODVINNÝ MLÝN 38

724 606 284

MMACKU@GMAIL.COM



STANOVISKO VLASTNÍKA DOTČENÉHO POZEMKU

Akce: Studie odtokových poměrů vč. návrhů možných protipovodňových opatření v povodí Rokytky

Investor akce: Magistrát hl. m. Prahy, Mariánské nám. 2, 110 01 Praha 1, spolufinancováno Evropským fondem

Vlastník pozemku: SJM Šebela Miroslav RNDr. a Šebelová Ivanka RNDr.

Adresa vlastníka: Londýnská 613/47, 12000 Praha - Vinohrady

Pozemky dotčené navrhovaným opatřením:

ID	Katastrální území	Parc. číslo	ID opatření	Popis opatření
V470	Libeň	3039/1	SO 02.1	Přírodě blízká revitalizace vodního toku
V470	Libeň	3039/113	SO 02.1	Přírodě blízká revitalizace vodního toku

Vlastník výše uvedených pozemků prohlašuje a svým podpisem potvrzuje, že (nehodící se přeškrtněte):

1) **předběžně souhlasí** s umístěním navrhovaného opatření na pozemcích v jeho vlastnictví

~~2) nesouhlasí s umístěním navrhovaného opatření na pozemcích v jeho vlastnictví~~

~~3) předběžně souhlasí s umístěním navrhovaného opatření na pozemcích v jeho vlastnictví za následujících podmínek:~~

Toto předběžné stanovisko neslouží pro účely územního ani stavebního řízení.

V PRAZE dne 17. 12. 2019

-

Šebela

Šebelová

Podpis vlastníka pozemků

Kontaktní adresa:

LONDÝNSKÁ 613/47, 120 00 PRAHA 2

Telefon:

604 529 694

email:

miroslav.sebela@email.cz



STANOVISKO VLASTNÍKA DOTČENÉHO POZEMKU

Akce: Studie odtokových poměrů vč. návrhů možných protipovodňových opatření v povodí Rokytky

Investor akce: Magistrát hl. m. Prahy, Mariánské nám. 2, 110 01 Praha 1, spolufinancováno Evropským fondem

Vlastník pozemku: Oupický Josef MUDr.

Adresa vlastníka: Zelené náměstí 367, 28933 Křinec

Pozemky dotčené navrhovaným opatřením:

ID	Katastrální území	Parc. číslo	ID opatření	Popis opatření
V477	Libeň	3039/1	SO 02.1	Přírodě blízká revitalizace vodního toku
V477	Libeň	3039/113	SO 02.1	Přírodě blízká revitalizace vodního toku

Vlastník výše uvedených pozemků prohlašuje a svým podpisem potvrzuje, že (nehodící se přeškrtněte):

1) **předběžně souhlasí** s umístěním navrhovaného opatření na pozemcích v jeho vlastnictví

~~2) nesouhlasí s umístěním navrhovaného opatření na pozemcích v jeho vlastnictví~~

~~3) předběžně souhlasí s umístěním navrhovaného opatření na pozemcích v jeho vlastnictví za následujících podmínek:~~

Toto předběžné stanovisko neslouží pro účely územního ani stavebního řízení.

V Křinec dne 18.12.2019

Podpis vlastníka pozemků



Kontaktní adresa:

Telefon:

email:

605 423 522

oupicky@seznam.cz



STANOVISKO VLASTNÍKA DOTČENÉHO POZEMKU

Akce: Studie odtokových poměrů vč. návrhů možných protipovodňových opatření v povodí Rokytky

Investor akce: Magistrát hl. m. Prahy, Mariánské nám. 2, 110 01 Praha 1, spolufinancováno Evropským fondem

Vlastník pozemku: Petráková Lucia

Adresa vlastníka: Podvinný mlýn 2357/42, 19000 Praha - Libeň

Pozemky dotčené navrhovaným opatřením:

ID	Katastrální území	Parc. číslo	ID opatření	Popis opatření
V480	Libeň	3039/1	SO 02.1	Přírodě blízká revitalizace vodního toku
V480	Libeň	3039/113	SO 02.1	Přírodě blízká revitalizace vodního toku

Vlastník výše uvedených pozemků prohlašuje a svým podpisem potvrzuje, že (nehodící se přeškrtněte):

1) předběžně souhlasí s umístěním navrhovaného opatření na pozemcích v jeho vlastnictví

~~2) nesouhlasí~~ s umístěním navrhovaného opatření na pozemcích v jeho vlastnictví

3) předběžně souhlasí s umístěním navrhovaného opatření na pozemcích v jeho vlastnictví za následujících podmínek:

Toto předběžné stanovisko neslouží pro účely územního ani stavebního řízení.

V 7.12.2019 dne 29/11/2019

Podpis vlastníka pozemků

Kontaktní adresa:

PODVIINNÝ MLÝN 2357/42
446 005 994

Telefon:

email:

luciapetra@hot mail.com



STANOVISKO VLASTNÍKA DOTČENÉHO POZEMKU

Akce: Studie odtokových poměrů vč. návrhů možných protipovodňových opatření v povodí Rokytky

Investor akce: Magistrát hl. m. Prahy, Mariánské nám. 2, 110 01 Praha 1, spolufinancováno Evropským fondem

Vlastník pozemku: Hamplová Hana

Adresa vlastníka: Podvinný mlýn 2346/20, 19000 Praha - Libeň

Pozemky dotčené navrhovaným opatřením:

ID	Katastrální území	Parc. číslo	ID opatření	Popis opatření
V483	Libeň	3039/1	SO 02.1	Přírodě blízká revitalizace vodního toku
V483	Libeň	3039/113	SO 02.1	Přírodě blízká revitalizace vodního toku

Vlastník výše uvedených pozemků prohlašuje a svým podpisem potvrzuje, že (nehodící se přeškrtněte):

- 1) **předběžně souhlasí** s umístěním navrhovaného opatření na pozemcích v jeho vlastnictví
- 2) **nesouhlasí** s umístěním navrhovaného opatření na pozemcích v jeho vlastnictví
- 3) **předběžně souhlasí** s umístěním navrhovaného opatření na pozemcích v jeho vlastnictví za následujících podmínek:

Toto předběžné stanovisko neslouží pro účely územního ani stavebního řízení.

V Praze dne 4. 12. 2019



Podpis vlastníka pozemků

Kontaktní adresa:

Telefon:

email:

PRAHA 9, Podvinný mlýn 20/2346
 602 68 49 81
 hana.hamplova@myslidemyle.cz



STANOVISKO VLASTNÍKA DOTČENÉHO POZEMKU

Akce: Studie odtokových poměrů vč. návrhů možných protipovodňových opatření v povodí Rokytky

Investor akce: Magistrát hl. m. Prahy, Mariánské nám. 2, 110 01 Praha 1, spolufinancováno Evropským fondem

Vlastník pozemku: SJM Müller Libor a Müllerová Jana Ing.

Adresa vlastníka: Lipová 120, 25231 Všenory

Pozemky dotčené navrhovaným opatřením:

ID	Katastrální území	Parc. číslo	ID opatření	Popis opatření
V486	Libeň	3039/1	SO 02.1	Přírodě blízká revitalizace vodního toku
V486	Libeň	3039/113	SO 02.1	Přírodě blízká revitalizace vodního toku

Vlastník výše uvedených pozemků prohlašuje a svým podpisem potvrzuje, že (nehodící se přeškrtněte):

- 1) **předběžně souhlasí** s umístěním navrhovaného opatření na pozemcích v jeho vlastnictví
- ~~2) nesouhlasí s umístěním navrhovaného opatření na pozemcích v jeho vlastnictví~~
- ~~3) předběžně souhlasí s umístěním navrhovaného opatření na pozemcích v jeho vlastnictví za následujících podmínek:~~

Toto předběžné stanovisko neslouží pro účely územního ani stavebního řízení.

V PRÁŽE dne 27.11.2019

Podpis vlastníka pozemků

Kontaktní adresa:


Telefon:

email:

LIPOVÁ 120, VŠENORY 25231

603 280 367

libor.muller@gmail.com



STANOVISKO VLASTNÍKA DOTČENÉHO POZEMKU

Akce: Studie odtokových poměrů vč. návrhů možných protipovodňových opatření v povodí Rokytky

Investor akce: Magistrát hl. m. Prahy, Mariánské nám. 2, 110 01 Praha 1, spolufinancováno Evropským fondem

Vlastník pozemku: Dufek Jiří Ing.

Adresa vlastníka: č.p. 104, 59441 Uhřetov

Pozemky dotčené navrhovaným opatřením:

ID	Katastrální území	Parc. číslo	ID opatření	Popis opatření
V489	Libeň	3039/1	SO 02.1	Přírodě blízká revitalizace vodního toku
V489	Libeň	3039/113	SO 02.1	Přírodě blízká revitalizace vodního toku

Vlastník výše uvedených pozemků prohlašuje a svým podpisem potvrzuje, že (nehodící se přeškrtněte):

- ☒ 1) **předběžně souhlasí** s umístěním navrhovaného opatření na pozemcích v jeho vlastnictví
- ☐ 2) **nesouhlasí** s umístěním navrhovaného opatření na pozemcích v jeho vlastnictví
- ☐ 3) **předběžně souhlasí** s umístěním navrhovaného opatření na pozemcích v jeho vlastnictví za následujících podmínek:

Toto předběžné stanovisko neslouží pro účely územního ani stavebního řízení.

V PRAZE dne 16/12/2019

Podpis vlastníka pozemků

Kontaktní adresa:

UHŘETOV 104, 594 41

Telefon:

724 571 771

email:

dufu104@seznam.cz



STANOVISKO VLASTNÍKA DOTČENÉHO POZEMKU

Akce: Studie odtokových poměrů vč. návrhů možných protipovodňových opatření v povodí Rokytky

Investor akce: Magistrát hl. m. Prahy, Mariánské nám. 2, 110 01 Praha 1, spolufinancováno Evropským fondem

Vlastník pozemku: SJM Frnka Tomáš a Frnková Dana

Adresa vlastníka: Podvinný mlýn 2283/18, 19000 Praha - Libeň

Pozemky dotčené navrhovaným opatřením:

ID	Katastrální území	Parc. číslo	ID opatření	Popis opatření
V494	Libeň	3039/1	SO 02.1	Přírodě blízká revitalizace vodního toku
V494	Libeň	3039/113	SO 02.1	Přírodě blízká revitalizace vodního toku

Vlastník výše uvedených pozemků prohlašuje a svým podpisem potvrzuje, že (nehodící se přeškrtněte):

1) **předběžně souhlasí** s umístěním navrhovaného opatření na pozemcích v jeho vlastnictví

2) **nesouhlasí** s umístěním navrhovaného opatření na pozemcích v jeho vlastnictví

③ **předběžně souhlasí** s umístěním navrhovaného opatření na pozemcích v jeho vlastnictví za následujících podmínek:

ZACHOVÁNÍ PERCOVAČNÍCH PLOCH V ULICI PODV. MLÝN.
ZACHOVÁNÍ ALEPOŇ JEDNOHO MOSTU V SPORTOVISŤ
- PŘÍSTUP K METRU.

Toto předběžné stanovisko neslouží pro účely územního ani stavebního řízení.

V MAZE dne 3.12.19

Podpis vlastníka pozemků

Kontaktní adresa:


Telefon:

email:

PODVINNÝ MLÝN 18, 190 00 PRAHA 9

777 3521 53

frnkova@atlas.cz



STANOVISKO VLASTNÍKA DOTČENÉHO POZEMKU

Akce: Studie odtokových poměrů vč. návrhů možných protipovodňových opatření v povodí Rokytky

Investor akce: Magistrát hl. m. Prahy, Mariánské nám. 2, 110 01 Praha 1, spolufinancováno Evropským fondem

Vlastník pozemku: SJM Hrdina Miroslav Ing. a Hrdinová Jana

Adresa vlastníka: Jana Přibíka 950/9, 19000 Praha - Vysočany

Pozemky dotčené navrhovaným opatřením:



ID	Katastrální území	Parc. číslo	ID opatření	Popis opatření
V503	Libeň	3039/1	SO 02.1	Přírodě blízká revitalizace vodního toku
V503	Libeň	3039/113	SO 02.1	Přírodě blízká revitalizace vodního toku

Vlastník výše uvedených pozemků prohlašuje a svým podpisem potvrzuje, že (nehodící se přeškrtněte):

- ☒ 1) **předběžně souhlasí** s umístěním navrhovaného opatření na pozemcích v jeho vlastnictví
- ☐ 2) **nesouhlasí** s umístěním navrhovaného opatření na pozemcích v jeho vlastnictví
- ☐ 3) **předběžně souhlasí** s umístěním navrhovaného opatření na pozemcích v jeho vlastnictví za následujících podmínek:

Toto předběžné stanovisko neslouží pro účely územního ani stavebního řízení.

V Praze dne 3. 12. 2019

 
Podpis vlastníka pozemků

Kontaktní adresa:

Jana Přibíka 950/9

Telefon:

602 322 445

email:

jmhrdina@volny.cz



STANOVISKO VLASTNÍKA DOTČENÉHO POZEMKU

Akce: Studie odtokových poměrů vč. návrhů možných protipovodňových opatření v povodí Rokytky

Investor akce: Magistrát hl. m. Prahy, Mariánské nám. 2, 110 01 Praha 1, spolufinancováno Evropským fondem

Vlastník pozemku: Opletalová Romana Ing.

Adresa vlastníka: Švehlova 3147/30, 10200 Praha - Hostivař

Pozemky dotčené navrhovaným opatřením:

ID	Katastrální území	Parc. číslo	ID opatření	Popis opatření
V506	Libeň	3039/1	SO 02.1	Přírodě blízká revitalizace vodního toku
V506	Libeň	3039/113	SO 02.1	Přírodě blízká revitalizace vodního toku

Vlastník výše uvedených pozemků prohlašuje a svým podpisem potvrzuje, že (nehodící se přeškrtněte):

1) **předběžně souhlasí** s umístěním navrhovaného opatření na pozemcích v jeho vlastnictví

2) ~~nesouhlasí~~ s umístěním navrhovaného opatření na pozemcích v jeho vlastnictví

3) ~~předběžně souhlasí~~ s umístěním navrhovaného opatření na pozemcích v jeho vlastnictví za následujících podmínek:

Toto předběžné stanovisko neslouží pro účely územního ani stavebního řízení.

V Prace dne 10. 12. 2019


Podpis vlastníka pozemků



Kontaktní adresa:

POPUŠKÝ MLYN 2358/50, PRAHA 9

Telefon:

email:

romana.opletalova@seznam.cz



STANOVISKO VLASTNÍKA DOTČENÉHO POZEMKU

Akce: Studie odtokových poměrů vč. návrhů možných protipovodňových opatření v povodí Rokytky

Investor akce: Magistrát hl. m. Prahy, Mariánské nám. 2, 110 01 Praha 1, spolufinancováno Evropským fondem

Vlastník pozemku: Hajný Martin

Adresa vlastníka: Podvinný mlýn 2356/36, 19000 Praha - Libeň

Pozemky dotčené navrhovaným opatřením:

ID	Katastrální území	Parc. číslo	ID opatření	Popis opatření
V507	Libeň	3039/1	SO 02.1	Přírodě blízká revitalizace vodního toku
V507	Libeň	3039/113	SO 02.1	Přírodě blízká revitalizace vodního toku

Vlastník výše uvedených pozemků prohlašuje a svým podpisem potvrzuje, že (nehodící se přeškrtněte):

- ~~1) předběžně souhlasí~~ s umístěním navrhovaného opatření na pozemcích v jeho vlastnictví
 2) **nesouhlasí** s umístěním navrhovaného opatření na pozemcích v jeho vlastnictví
~~3) předběžně souhlasí~~ s umístěním navrhovaného opatření na pozemcích v jeho vlastnictví za následujících podmínek:

Toto předběžné stanovisko neslouží pro účely územního ani stavebního řízení.


V Praze dne 1.12.2019

Podpis vlastníka pozemků

Kontaktní adresa:

Telefon:

email: MHAJNY@SEZNAM.CZ



STANOVISKO VLASTNÍKA DOTČENÉHO POZEMKU

Akce: Studie odtokových poměrů vč. návrhů možných protipovodňových opatření v povodí Rokytky

Investor akce: Magistrát hl. m. Prahy, Mariánské nám. 2, 110 01 Praha 1, spolufinancováno Evropským fondem

Vlastník pozemku: SJM Langr David Ing. a Langrová Alena Ing.

Adresa vlastníka: Kovanecká 2390/3, 19000 Praha - Libeň

Pozemky dotčené navrhovaným opatřením:

ID	Katastrální území	Parc. číslo	ID opatření	Popis opatření
V509	Libeň	3039/1	SO 02.1	Přírodě blízká revitalizace vodního toku
V509	Libeň	3039/113	SO 02.1	Přírodě blízká revitalizace vodního toku
V509	Libeň	3047/1	SO 02.2	Přírodě blízká revitalizace vodního toku

Vlastník výše uvedených pozemků prohlašuje a svým podpisem potvrzuje, že (nehodící se přeškrtněte):

~~1) předběžně souhlasí s umístěním navrhovaného opatření na pozemcích v jeho vlastnictví~~

~~2) nesouhlasí s umístěním navrhovaného opatření na pozemcích v jeho vlastnictví~~

3) předběžně souhlasí s umístěním navrhovaného opatření na pozemcích v jeho vlastnictví za následujících podmínek:

Hl. m. Praha musí vykoupit dotčené části pozemků.

Toto předběžné stanovisko neslouží pro účely územního ani stavebního řízení.

V Praze dne 2.12.2019

David Langr, Alena Langr

Podpis vlastníka pozemků

Kontaktní adresa:



Kovanecká 2390/3, Praha 9 - 19000

Telefon:

602 326473

email:

david.d.Langr@centrum.cz



STANOVISKO VLASTNÍKA DOTČENÉHO POZEMKŮ

Akce: Studie odtokových poměrů vč. návrhů možných protipovodňových opatření v povodí Rokytky

Investor akce: Magistrát hl. m. Prahy, Mariánské nám. 2, 110 01 Praha 1, spolufinancováno Evropským fondem

Vlastník pozemku: SJM Doležal Tomáš Bc. a Doležalová Hana Mgr.

Adresa vlastníka: Podvinný mlýn 2346/22, 19000 Praha - Libeň

Pozemky dotčené navrhovaným opatřením:

ID	Katastrální území	Parc. číslo	ID opatření	Popis opatření
V512	Libeň	3039/1	SO 02.1	Přírodě blízká revitalizace vodního toku
V512	Libeň	3039/113	SO 02.1	Přírodě blízká revitalizace vodního toku

Vlastník výše uvedených pozemků prohlašuje a svým podpisem potvrzuje, že (nehodící se přeškrtněte):

- 1) ~~předběžně souhlasí~~ s umístěním navrhovaného opatření na pozemcích v jeho vlastnictví
- 2) ~~nesouhlasí~~ s umístěním navrhovaného opatření na pozemcích v jeho vlastnictví
- 3) **předběžně souhlasí** s umístěním navrhovaného opatření na pozemcích v jeho vlastnictví za následujících podmínek:

zachování branky, chodníku a nové opraveného mostu přes Rokytlu - jeho příškopovou cestu k metru.

Toto předběžné stanovisko neslouží pro účely územního ani stavebního řízení.



V Praze dne 26. 11. 2019

Podpis vlastníka pozemků

Kontaktní adresa:

Telefon:

email:



STANOVISKO VLASTNÍKA DOTČENÉHO POZEMKU

Akce: Studie odtokových poměrů vč. návrhů možných protipovodňových opatření v povodí Rokytky

Investor akce: Magistrát hl. m. Prahy, Mariánské nám. 2, 110 01 Praha 1, spolufinancováno Evropským fondem

Vlastník pozemku: Bugárová Lucie

Adresa vlastníka: Podvinný mlýn 2346/22, 19000 Praha - Libeň

Pozemky dotčené navrhovaným opatřením:

ID	Katastrální území	Parc. číslo	ID opatření	Popis opatření
V519	Libeň	3039/1	SO 02.1	Přírodě blízká revitalizace vodního toku
V519	Libeň	3039/113	SO 02.1	Přírodě blízká revitalizace vodního toku

Vlastník výše uvedených pozemků prohlašuje a svým podpisem potvrzuje, že (nehodící se přeškrtněte):

- 1) ~~předběžně souhlasí~~ s umístěním navrhovaného opatření na pozemcích v jeho vlastnictví
 2) ~~nesouhlasí~~ s umístěním navrhovaného opatření na pozemcích v jeho vlastnictví
 3) předběžně souhlasí s umístěním navrhovaného opatření na pozemcích v jeho vlastnictví za následujících podmínek:

Všechny ekologické záležitosti řešeny, navržený způsob spočívající v rozšíření koryta, však nevyhovuje místním podmínkám. Koryto již není lemuje vzrostlé stromy, uvedené opatření by vedlo k jejich pokácení nebo uhybní a poškození vzrostlých stromů rozhodně nesouhlasím.
 Pokud by úprava spočívala ve vybotání bočního ramene Rokytky, tak aby nebyly poškozeny vzrostlé stromy, tak bych ji podpořila. Ramena by měla mít stejnou výšku břehu. Zotočit pokračování na 2. straně

Toto předběžné stanovisko neslouží pro účely územního ani stavebního řízení.

V Praze dne 5. 12. 2019


Bugárová

Podpis vlastníka pozemků

Kontaktní adresa: Podvinný mlýn 22, P 9, 19000

Telefon:

email:



STANOVISKO VLASTNÍKA DOTČENÉHO POZEMKU

Akce: Studie odtokových poměrů vč. návrhů možných protipovodňových opatření v povodí Rokytky

Investor akce: Magistrát hl. m. Prahy, Mariánské nám. 2, 110 01 Praha 1, spolufinancováno Evropským fondem

Vlastník pozemku: SJM Řezníček Vít MUDr. a Řezníčková Lucie MUDr.

Adresa vlastníka: Přístavní 1126/16, 17000 Praha - Holešovice

Pozemky dotčené navrhovaným opatřením:

ID	Katastrální území	Parc. číslo	ID opatření	Popis opatření
V520	Libeň	3039/1	SO 02.1	Přírodě blízká revitalizace vodního toku
V520	Libeň	3039/113	SO 02.1	Přírodě blízká revitalizace vodního toku

Vlastník výše uvedených pozemků prohlašuje a svým podpisem potvrzuje, že (nehodící se přeškrtněte):

1) **předběžně souhlasí** s umístěním navrhovaného opatření na pozemcích v jeho vlastnictví

2) ~~nesouhlasí~~ s umístěním navrhovaného opatření na pozemcích v jeho vlastnictví

3) ~~předběžně souhlasí~~ s umístěním navrhovaného opatření na pozemcích v jeho vlastnictví za následujících podmínek:

Toto předběžné stanovisko neslouží pro účely územního ani stavebního řízení.

V PRAGÉ dne 1/12/2019

[Signature]

[Signature]

Podpis vlastníka pozemků

Kontaktní adresa:


SALDEROVA 1616/12 PRAHA 7

Telefon:

/

email:

REZNICEK.VIT@SEZNAM.CZ



STANOVISKO VLASTNÍKA DOTČENÉHO POZEMKU

Akce: Studie odtokových poměrů vč. návrhů možných protipovodňových opatření v povodí Rokytky

Investor akce: Magistrát hl. m. Prahy, Mariánské nám. 2, 110 01 Praha 1, spolufinancováno Evropským fondem

Vlastník pozemku: Čáková Barbora

Adresa vlastníka: Nademlejská 1087/16, 19800 Praha - Hloubětín

Pozemky dotčené navrhovaným opatřením:

ID	Katastrální území	Parc. číslo	ID opatření	Popis opatření
V526	Libeň	3039/1	SO 02.1	Přírodě blízká revitalizace vodního toku
V526	Libeň	3039/113	SO 02.1	Přírodě blízká revitalizace vodního toku

Vlastník výše uvedených pozemků prohlašuje a svým podpisem potvrzuje, že (nehodící se přeškrtněte):

1) **předběžně souhlasí** s umístěním navrhovaného opatření na pozemcích v jeho vlastnictví

~~2) nesouhlasí s umístěním navrhovaného opatření na pozemcích v jeho vlastnictví~~

~~3) předběžně souhlasí s umístěním navrhovaného opatření na pozemcích v jeho vlastnictví za následujících podmínek:~~

Toto předběžné stanovisko neslouží pro účely územního ani stavebního řízení.

V PRAZE dne 2. 12. 2019

Barbora Čáková



Podpis vlastníka pozemků

Kontaktní adresa:

Telefon:

email:

NADEMLEJSKÁ 1087/16; P9-HLOUBETÍN
473 599 424
barc2412@gmail.com



STANOVISKO VLASTNÍKA DOTČENÉHO POZEMKU

Akce: Studie odtokových poměrů vč. návrhů možných protipovodňových opatření v povodí Rokytky

Investor akce: Magistrát hl. m. Prahy, Mariánské nám. 2, 110 01 Praha 1, spolufinancováno Evropským fondem

Vlastník pozemku: SJM Kubiček Jiří Ing. a Kubičková Eva

Adresa vlastníka: Podvinný mlýn 2283/18, 19000 Praha - Libeň

Pozemky dotčené navrhovaným opatřením:

ID	Katastrální území	Parc. číslo	ID opatření	Popis opatření
V536	Libeň	3039/1	SO 02.1	Přírodě blízká revitalizace vodního toku
V536	Libeň	3039/113	SO 02.1	Přírodě blízká revitalizace vodního toku

Vlastník výše uvedených pozemků prohlašuje a svým podpisem potvrzuje, že (nehodící se přeškrtněte):

- 1) předběžně souhlasí s umístěním navrhovaného opatření na pozemcích v jeho vlastnictví
- 2) ~~nesouhlasí~~ s umístěním navrhovaného opatření na pozemcích v jeho vlastnictví
- 3) předběžně souhlasí s umístěním navrhovaného opatření na pozemcích v jeho vlastnictví za následujících podmínek:

Návrh SO 02 je dobrý tak leda k možnosti zomáknutí ve Vysočanech. V této části Rokytky začne' šéplauy nebyly ani v 2002, 2012 a ani 2013. Úplně stačí asyste to začali udržovat a užívat, tak je to je.

Toto předběžné stanovisko neslouží pro účely územního ani stavebního řízení.

V Praze dne 29. 4. 2019

Podpis vlastníka pozemků

Kontaktní adresa:

viz nahoře

Telefon:

607 975 235

email:

jiří.kubicek@op.europa.eu



STANOVISKO VLASTNÍKA DOTČENÉHO POZEMKU

Akce: Studie odtokových poměrů vč. návrhů možných protipovodňových opatření v povodí Rokytky

Investor akce: Magistrát hl. m. Prahy, Mariánské nám. 2, 110 01 Praha 1, spolufinancováno Evropským fondem

Vlastník pozemku: Wagnerová Daniela

Adresa vlastníka: Purkyňova 1954/12, 41501 Teplice

Pozemky dotčené navrhovaným opatřením:

ID	Katastrální území	Parc. číslo	ID opatření	Popis opatření
V551	Libeň	3039/1	SO 02.1	Přírodě blízká revitalizace vodního toku
V551	Libeň	3039/113	SO 02.1	Přírodě blízká revitalizace vodního toku

Vlastník výše uvedených pozemků prohlašuje a svým podpisem potvrzuje, že (nehodící se přeškrtněte):

- 1) předběžně souhlasí s umístěním navrhovaného opatření na pozemcích v jeho vlastnictví
- 2) ~~nesouhlasí~~ s umístěním navrhovaného opatření na pozemcích v jeho vlastnictví
- 3) předběžně souhlasí s umístěním navrhovaného opatření na pozemcích v jeho vlastnictví za následujících podmínek:

Toto předběžné stanovisko neslouží pro účely územního ani stavebního řízení.

V TEPLICÍCH dne 26. 11. 2019


Podpis vlastníka pozemků

Kontaktní adresa:

Telefon:

email:

PURKYŇOVA 1954/12, TEPLICE
725 212 678
danielaw@seznam.cz



STANOVISKO VLASTNÍKA DOTČENÉHO POZEMKU

Akce: Studie odtokových poměrů vč. návrhů možných protipovodňových opatření v povodí Rokytky

Investor akce: Magistrát hl. m. Prahy, Mariánské nám. 2, 110 01 Praha 1, spolufinancováno Evropským fondem

Vlastník pozemku: Voborný Petr Ing.

Adresa vlastníka: Podvinný mlýn 2356/38, 19000 Praha - Libeň

Pozemky dotčené navrhovaným opatřením:

ID	Katastrální území	Parc. číslo	ID opatření	Popis opatření
V557	Libeň	3039/1	SO 02.1	Přírodě blízká revitalizace vodního toku
V557	Libeň	3039/113	SO 02.1	Přírodě blízká revitalizace vodního toku

Vlastník výše uvedených pozemků prohlašuje a svým podpisem potvrzuje, že (nehodící se přeškrtněte):

- 1) **předběžně souhlasí** s umístěním navrhovaného opatření na pozemcích v jeho vlastnictví
- 2) **nesouhlasí** s umístěním navrhovaného opatření na pozemcích v jeho vlastnictví
- 3) **předběžně souhlasí** s umístěním navrhovaného opatření na pozemcích v jeho vlastnictví za následujících podmínek:

- přeložení - znovuvybudování cest podél Rokytky - do areálu byt. domů
 - přeložení - znovuvybudování osvětlení (vybudování 2018)
 - garance dokončení prací - zmiňovaný objem peněz je neobstatačný
 - garance údržby - oprav dokončeného projektu
 - zvýšení vybudování protipovodňových opatření po úpravě
 koryta, řeky, která se de facto přibližuje k domům.
 (ve studii jsou uvádějí rozměry koryta včetně kaley stromů
 na obou stranách řeky)
 - zachování již existujícího mostu přes potoč

Toto předběžné stanovisko neslouží pro účely územního ani stavebního řízení.

V Praze dne 2.12.2019

Petr Voborný

Podpis vlastníka pozemků



Kontaktní adresa:

Telefon:

email:

721 736 695

VOBORNY.PETR@SEZNAM.CZ



STANOVISKO VLASTNÍKA DOTČENÉHO POZEMKU

Akce: Studie odtokových poměrů vč. návrhů možných protipovodňových opatření v povodí Rokytky

Investor akce: Magistrát hl. m. Prahy, Mariánské nám. 2, 110 01 Praha 1, spolufinancováno Evropským fondem

Vlastník pozemku: Kulišťák Marcel Ing.

Adresa vlastníka: Pod Harfou 995/23, 19000 Praha - Vysočany

Pozemky dotčené navrhovaným opatřením:

ID	Katastrální území	Parc. číslo	ID opatření	Popis opatření
V573	Libeň	3039/1	SO 02.1	Přírodě blízká revitalizace vodního toku
V573	Libeň	3039/113	SO 02.1	Přírodě blízká revitalizace vodního toku

Vlastník výše uvedených pozemků prohlašuje a svým podpisem potvrzuje, že (nehodící se přeškrtněte):

- ~~1) předběžně souhlasí~~ s umístěním navrhovaného opatření na pozemcích v jeho vlastnictví
- 2) **nesouhlasí** s umístěním navrhovaného opatření na pozemcích v jeho vlastnictví
- ~~3) předběžně souhlasí~~ s umístěním navrhovaného opatření na pozemcích v jeho vlastnictví za následujících podmínek:

Toto předběžné stanovisko neslouží pro účely územního ani stavebního řízení.

V Praze dne 2.12.2019


Podpis vlastníka pozemků

Kontaktní adresa:

viz. ADRESA VLASTNÍKA

Telefon:

email:



STANOVISKO VLASTNÍKA DOTČENÉHO POZEMKU

Akce: Studie odtokových poměrů vč. návrhů možných protipovodňových opatření v povodí Rokytky

Investor akce: Magistrát hl. m. Prahy, Mariánské nám. 2, 110 01 Praha 1, spolufinancováno Evropským fondem

Vlastník pozemku: SJM Svítal Pavel MUDr. a Svítalová Ivana MUDr.

Adresa vlastníka: č.p. 99, 58841 Bílý Kámen

Pozemky dotčené navrhovaným opatřením:

ID	Katastrální území	Parc. číslo	ID opatření	Popis opatření
V578	Libeň	3039/1	SO 02.1	Přírodě blízká revitalizace vodního toku
V578	Libeň	3039/113	SO 02.1	Přírodě blízká revitalizace vodního toku

Vlastník výše uvedených pozemků prohlašuje a svým podpisem potvrzuje, že (nehodící se přeškrtněte):

- 1) **předběžně souhlasí** s umístěním navrhovaného opatření na pozemcích v jeho vlastnictví
- 2) ~~nesouhlasí s umístěním navrhovaného opatření na pozemcích v jeho vlastnictví~~
- 3) ~~předběžně souhlasí s umístěním navrhovaného opatření na pozemcích v jeho vlastnictví za následujících podmínek:~~

Toto předběžné stanovisko neslouží pro účely územního ani stavebního řízení.

V Bílý Kámen dne 8.12.2019

Podpis vlastníka pozemků

Kontaktní adresa:


Bílý Kámen 99 58841

Telefon:

737 489 191

email:

pavelsvi@yahoo.com



STANOVISKO VLASTNÍKA DOTČENÉHO POZEMKU

Akce: Studie odtokových poměrů vč. návrhů možných protipovodňových opatření v povodí Rokytky

Investor akce: Magistrát hl. m. Prahy, Mariánské nám. 2, 110 01 Praha 1, spolufinancováno Evropským fondem

Vlastník pozemku: SJM Kobulej Martin Ing. a Kobulejová Jitka Ing.

Adresa vlastníka: Podvinný mlýn 2283/18, 19000 Praha - Libeň

Pozemky dotčené navrhovaným opatřením:

ID	Katastrální území	Parc. číslo	ID opatření	Popis opatření
V583	Libeň	3039/1	SO 02.1	Přírodě blízká revitalizace vodního toku
V583	Libeň	3039/113	SO 02.1	Přírodě blízká revitalizace vodního toku

Vlastník výše uvedených pozemků prohlašuje a svým podpisem potvrzuje, že (nehodící se přeškrtněte):

- ~~1) předběžně souhlasí~~ s umístěním navrhovaného opatření na pozemcích v jeho vlastnictví
- 2) nesouhlasí s umístěním navrhovaného opatření na pozemcích v jeho vlastnictví
- ~~3) předběžně souhlasí~~ s umístěním navrhovaného opatření na pozemcích v jeho vlastnictví za následujících podmínek:

Toto předběžné stanovisko neslouží pro účely územního ani stavebního řízení.

V PRAZE dne 6. 12. 19

Kobulejová
Podpis vlastníka pozemků


Kontaktní adresa:

PODV. MLÝN 18, PRAHA 9, 190 00

Telefon:

604 469 351

email:



STANOVISKO VLASTNÍKA DOTČENÉHO POZEMKU

Akce: Studie odtokových poměrů vč. návrhů možných protipovodňových opatření v povodí Rokytky

Investor akce: Magistrát hl. m. Prahy, Mariánské nám. 2, 110 01 Praha 1, spolufinancováno Evropským fondem

Vlastník pozemku: Dufková Hana

Adresa vlastníka: č.p. 104, 59441 Uhřetov

Pozemky dotčené navrhovaným opatřením:

ID	Katastrální území	Parc. číslo	ID opatření	Popis opatření
V587	Libeň	3039/1	SO 02.1	Přírodě blízká revitalizace vodního toku
V587	Libeň	3039/113	SO 02.1	Přírodě blízká revitalizace vodního toku

Vlastník výše uvedených pozemků prohlašuje a svým podpisem potvrzuje, že (nehodící se přeškrtněte):

- ☒ 1) **předběžně souhlasí** s umístěním navrhovaného opatření na pozemcích v jeho vlastnictví
- 2) **nesouhlasí** s umístěním navrhovaného opatření na pozemcích v jeho vlastnictví
- 3) **předběžně souhlasí** s umístěním navrhovaného opatření na pozemcích v jeho vlastnictví za následujících podmínek:

Toto předběžné stanovisko neslouží pro účely územního ani stavebního řízení.

v Uhřetově dne 13. 12. 2019

Dufková

Podpis vlastníka pozemků

Kontaktní adresa:



Uhřetov 104 Uhřetov 594 41

Telefon:

777 636 802

email:

dufhana@seznam.cz



STANOVISKO VLASTNÍKA DOTČENÉHO POZEMKU

Akce: Studie odtokových poměrů vč. návrhů možných protipovodňových opatření v povodí Rokytky

Investor akce: Magistrát hl. m. Prahy, Mariánské nám. 2, 110 01 Praha 1, spolufinancováno Evropským fondem

Vlastník pozemku: Hornof David Ph.D.

Adresa vlastníka: Podvinný mlýn 2348/28, 19000 Praha - Libeň

Pozemky dotčené navrhovaným opatřením:

ID	Katastrální území	Parc. číslo	ID opatření	Popis opatření
V590	Libeň	3039/1	SO 02.1	Přírodě blízká revitalizace vodního toku
V590	Libeň	3039/113	SO 02.1	Přírodě blízká revitalizace vodního toku

Vlastník výše uvedených pozemků prohlašuje a svým podpisem potvrzuje, že (nehodící se přeškrtněte):

1) **předběžně souhlasí** s umístěním navrhovaného opatření na pozemcích v jeho vlastnictví

~~2) nesouhlasí s umístěním navrhovaného opatření na pozemcích v jeho vlastnictví~~

~~3) předběžně souhlasí s umístěním navrhovaného opatření na pozemcích v jeho vlastnictví za následujících podmínek:~~

Toto předběžné stanovisko neslouží pro účely územního ani stavebního řízení.

V Praze dne 30.11.2019

Hornof

Podpis vlastníka pozemků

Kontaktní adresa:



Podvinný mlýn 2348/28

Telefon:

444 135 680

email:

david.hornof@seznam.cz



STANOVISKO VLASTNÍKA DOTČENÉHO POZEMKU

Akce: Studie odtokových poměrů vč. návrhů možných protipovodňových opatření v povodí Rokytky

Investor akce: Magistrát hl. m. Prahy, Mariánské nám. 2, 110 01 Praha 1, spolufinancováno Evropským fondem

Vlastník pozemku: Jandová Marie

Adresa vlastníka: Rytířova 777/3, 14300 Praha - Kamýk

Pozemky dotčené navrhovaným opatřením:

ID	Katastrální území	Parc. číslo	ID opatření	Popis opatření
V592	Libeň	3039/1	SO 02.1	Přírodě blízká revitalizace vodního toku
V592	Libeň	3039/113	SO 02.1	Přírodě blízká revitalizace vodního toku

Vlastník výše uvedených pozemků prohlašuje a svým podpisem potvrzuje, že (nehodící se přeškrtněte):

- 1) ~~předběžně souhlasí~~ s umístěním navrhovaného opatření na pozemcích v jeho vlastnictví
- 2) **nesouhlasí** s umístěním navrhovaného opatření na pozemcích v jeho vlastnictví
- 3) ~~předběžně souhlasí~~ s umístěním navrhovaného opatření na pozemcích v jeho vlastnictví za následujících podmínek:

Toto předběžné stanovisko neslouží pro účely územního ani stavebního řízení.

V Praze dne 3. 12. 2019

Jandová Marie

Podpis vlastníka pozemků


Kontaktní adresa:

viz příloha

Telefon:

email:

marie-jandova@roky.cz



STANOVISKO VLASTNÍKA DOTČENÉHO POZEMKU

Akce: Studie odtokových poměrů vč. návrhů možných protipovodňových opatření v povodí Rokytky

Investor akce: Magistrát hl. m. Prahy, Mariánské nám. 2, 110 01 Praha 1, spolufinancováno Evropským fondem

Vlastník pozemku: Janová Zuzana Ing.

Adresa vlastníka: Jana Příbíkova 950/9, 19000 Praha - Vysočany

Pozemky dotčené navrhovaným opatřením:

ID	Katastrální území	Parc. číslo	ID opatření	Popis opatření
V594	Libeň	3039/1	SO 02.1	Přírodě blízká revitalizace vodního toku
V594	Libeň	3039/113	SO 02.1	Přírodě blízká revitalizace vodního toku

Vlastník výše uvedených pozemků prohlašuje a svým podpisem potvrzuje, že (nehodící se přeškrtněte):

- 1) **předběžně souhlasí** s umístěním navrhovaného opatření na pozemcích v jeho vlastnictví
- 2) **nesouhlasí** s umístěním navrhovaného opatření na pozemcích v jeho vlastnictví
- 3) **předběžně souhlasí** s umístěním navrhovaného opatření na pozemcích v jeho vlastnictví za následujících podmínek:

Toto předběžné stanovisko neslouží pro účely územního ani stavebního řízení.

V PRAZE dne 30/11/2019

Zuzana Janová

Podpis vlastníka pozemků

Kontaktní adresa:

JANA PŘÍBÍKOVÁ 950/9, PRAHA 9

Telefon:

731 627 238

email:

zuzilex@gmail.com



STANOVISKO VLASTNÍKA DOTČENÉHO POZEMKU

Akce: Studie odtokových poměrů vč. návrhů možných protipovodňových opatření v povodí Rokytky

Investor akce: Magistrát hl. m. Prahy, Mariánské nám. 2, 110 01 Praha 1, spolufinancováno Evropským fondem

Vlastník pozemku: SJM Podpěra Dobromil a Podpěrová Jana Ing.

Adresa vlastníka: Podvinný mlýn 73/8, 19000 Praha - Libeň

Pozemky dotčené navrhovaným opatřením:

ID	Katastrální území	Parc. číslo	ID opatření	Popis opatření
V595	Libeň	3039/113	SO 02.1	Přírodě blízká revitalizace vodního toku

Vlastník výše uvedených pozemků prohlašuje a svým podpisem potvrzuje, že (nehodící se přeškrtněte):

- ☒ 1) **předběžně souhlasí** s umístěním navrhovaného opatření na pozemcích v jeho vlastnictví
- ☐ 2) **nesouhlasí** s umístěním navrhovaného opatření na pozemcích v jeho vlastnictví
- ☐ 3) **předběžně souhlasí** s umístěním navrhovaného opatření na pozemcích v jeho vlastnictví za následujících podmínek:

Toto předběžné stanovisko neslouží pro účely územního ani stavebního řízení.

V PRAZE dne 26. 11. 2019

Podpis vlastníka pozemků


Kontaktní adresa:

Telefon:

email:

606 552 552

dobru@podpera.cz, jana@podpera.cz



STANOVISKO VLASTNÍKA DOTČENÉHO POZEMKU

Akce: Studie odtokových poměrů vč. návrhů možných protipovodňových opatření v povodí Rokytky

Investor akce: Magistrát hl. m. Prahy, Mariánské nám. 2, 110 01 Praha 1, spolufinancováno Evropským fondem

Vlastník pozemku: Marhol Petr Ing.

Adresa vlastníka: Vysočanská 569/47, 19000 Praha - Prosek

Pozemky dotčené navrhovaným opatřením:

ID	Katastrální území	Parc. číslo	ID opatření	Popis opatření
V596	Libeň	3039/113	SO 02.1	Přírodě blízká revitalizace vodního toku

Vlastník výše uvedených pozemků prohlašuje a svým podpisem potvrzuje, že (nehodící se přeškrtněte):

- 1) **předběžně souhlasí** s umístěním navrhovaného opatření na pozemcích v jeho vlastnictví
- 2) **nesouhlasí** s umístěním navrhovaného opatření na pozemcích v jeho vlastnictví
- 3) **předběžně souhlasí** s umístěním navrhovaného opatření na pozemcích v jeho vlastnictví za následujících podmínek:

Toto předběžné stanovisko neslouží pro účely územního ani stavebního řízení.



V PRAZE dne 24.11.2019

Podpis vlastníka pozemků

Kontaktní adresa:

Telefon:

email:



STANOVISKO VLASTNÍKA DOTČENÉHO POZEMKU

Akce: Studie odtokových poměrů vč. návrhů možných protipovodňových opatření v povodí Rokytky

Investor akce: Magistrát hl. m. Prahy, Mariánské nám. 2, 110 01 Praha 1, spolufinancováno Evropským fondem

Vlastník pozemku: SJM Kunst Alois Ing. a Kunstová Jitka Ing.

Adresa vlastníka: č.p. 22, 53352 Staré Hradiště

Pozemky dotčené navrhovaným opatřením:

ID	Katastrální území	Parc. číslo	ID opatření	Popis opatření
V598	Libeň	3039/113	SO 02.1	Přírodě blízká revitalizace vodního toku

Vlastník výše uvedených pozemků prohlašuje a svým podpisem potvrzuje, že (nehodící se přeškrtněte):

- 1) **předběžně souhlasí** s umístěním navrhovaného opatření na pozemcích v jeho vlastnictví
- ~~2) nesouhlasí~~ s umístěním navrhovaného opatření na pozemcích v jeho vlastnictví
- 3) ~~předběžně souhlasí~~ s umístěním navrhovaného opatření na pozemcích v jeho vlastnictví za následujících podmínek:

Toto předběžné stanovisko neslouží pro účely územního ani stavebního řízení.

V ST. HRADIŠTI dne 30.11.2019

Podpis vlastníka pozemků

Kontaktní adresa:

ING. A. KUNST, 53352 STARÉ HRADIŠTĚ 22

Telefon:

602 135049

email:

KUNST.ALOIS@GMAIL.COM



STANOVISKO VLASTNÍKA DOTČENÉHO POZEMKU

Akce: Studie odtokových poměrů vč. návrhů možných protipovodňových opatření v povodí Rokytky

Investor akce: Magistrát hl. m. Prahy, Mariánské nám. 2, 110 01 Praha 1, spolufinancováno Evropským fondem

Vlastník pozemku: Podpěra Dobromil

Adresa vlastníka: Podvinný mlýn 73/8, 19000 Praha - Libeň

Pozemky dotčené navrhovaným opatřením:

ID	Katastrální území	Parc. číslo	ID opatření	Popis opatření
V599	Libeň	3039/113	SO 02.1	Přírodě blízká revitalizace vodního toku

Vlastník výše uvedených pozemků prohlašuje a svým podpisem potvrzuje, že (nehodící se přeškrtněte):

- 1) předběžně souhlasí s umístěním navrhovaného opatření na pozemcích v jeho vlastnictví
- 2) ~~nesouhlasí~~ s umístěním navrhovaného opatření na pozemcích v jeho vlastnictví
- 3) ~~předběžně souhlasí~~ s umístěním navrhovaného opatření na pozemcích v jeho vlastnictví za následujících podmínek:

Toto předběžné stanovisko neslouží pro účely územního ani stavebního řízení.

V PRAZE dne 26. 11. 2019



Podpis vlastníka pozemků



Kontaktní adresa:

Telefon:

email:

606 552 552

dobug@podpena.cz



STANOVISKO VLASTNÍKA DOTČENÉHO POZEMKU

Akce: Studie odtokových poměrů vč. návrhů možných protipovodňových opatření v povodí Rokytky

Investor akce: Magistrát hl. m. Prahy, Mariánské nám. 2, 110 01 Praha 1, spolufinancováno Evropským fondem

Vlastník pozemku: Cícha Josef Ing.

Adresa vlastníka: Nádvoří 48/11, 17100 Praha - Troja

Pozemky dotčené navrhovaným opatřením:

ID	Katastrální území	Parc. číslo	ID opatření	Popis opatření
V600	Libeň	3039/113	SO 02.1	Přírodě blízká revitalizace vodního toku

Vlastník výše uvedených pozemků prohlašuje a svým podpisem potvrzuje, že (nehodící se přeškrtněte):

1) předběžně souhlasí s umístěním navrhovaného opatření na pozemcích v jeho vlastnictví

2) ~~nesouhlasí~~ s umístěním navrhovaného opatření na pozemcích v jeho vlastnictví

3) ~~předběžně souhlasí~~ s umístěním navrhovaného opatření na pozemcích v jeho vlastnictví za následujících podmínek:

Toto předběžné stanovisko neslouží pro účely územního ani stavebního řízení.

V PRAZE dne 13/12/2019


Podpis vlastníka pozemků

Kontaktní adresa:

Telefon:

email:

TRONSKA 67/1163, 17100
724670843
JOSEF.CENTRUM.CZ



STANOVISKO VLASTNÍKA DOTČENÉHO POZEMKU

Akce: Studie odtokových poměrů vč. návrhů možných protipovodňových opatření v povodí Rokytky

Investor akce: Magistrát hl. m. Prahy, Mariánské nám. 2, 110 01 Praha 1, spolufinancováno Evropským fondem

Vlastník pozemku: Podpěrová Jana Ing.

Adresa vlastníka: Podvinný mlýn 73/8, 19000 Praha - Libeň

Pozemky dotčené navrhovaným opatřením:

ID	Katastrální území	Parc. číslo	ID opatření	Popis opatření
V602	Libeň	3039/113	SO 02.1	Přírodě blízká revitalizace vodního toku

Vlastník výše uvedených pozemků prohlašuje a svým podpisem potvrzuje, že (nehodící se přeškrtněte):

- 1) **předběžně souhlasí** s umístěním navrhovaného opatření na pozemcích v jeho vlastnictví
- 2) **nesouhlasí** s umístěním navrhovaného opatření na pozemcích v jeho vlastnictví
- 3) **předběžně souhlasí** s umístěním navrhovaného opatření na pozemcích v jeho vlastnictví za následujících podmínek:

Toto předběžné stanovisko neslouží pro účely územního ani stavebního řízení.

V PRAZE dne 26.11. 2015


Podpis vlastníka pozemků

Kontaktní adresa:

Telefon:

email:

jana@podpana.cz



STANOVISKO VLASTNÍKA DOTČENÉHO POZEMKU

Akce: Studie odtokových poměrů vč. návrhů možných protipovodňových opatření v povodí Rokytky

Investor akce: Magistrát hl. m. Prahy, Mariánské nám. 2, 110 01 Praha 1, spolufinancováno Evropským fondem

Vlastník pozemku: Hrudková Zuzana

Adresa vlastníka: Hostavická 39/12, 19800 Praha - Hloubětín

Pozemky dotčené navrhovaným opatřením:

ID	Katastrální území	Parc. číslo	ID opatření	Popis opatření
V619	Libeň	3047/1	SO 02.2	Přírodě blízká revitalizace vodního toku

Vlastník výše uvedených pozemků prohlašuje a svým podpisem potvrzuje, že (nehodící se přeškrtněte):

- 1) **předběžně souhlasí** s umístěním navrhovaného opatření na pozemcích v jeho vlastnictví
- 2) **nesouhlasí** s umístěním navrhovaného opatření na pozemcích v jeho vlastnictví
- 3) **předběžně souhlasí** s umístěním navrhovaného opatření na pozemcích v jeho vlastnictví za následujících podmínek:

Toto předběžné stanovisko neslouží pro účely územního ani stavebního řízení.

V PRAZE dne 9. 12. 2019

Zuzana Hrudková

Podpis vlastníka pozemku

Kontaktní adresa:


KOVAŘECKÁ 2390/3, PRAHA 9

Telefon:

602 133 405

email:

HRUDKOVA@POST.CZ



STANOVISKO VLASTNÍKA DOTČENÉHO POZEMKU

Akce: Studie odtokových poměrů vč. návrhů možných protipovodňových opatření v povodí Rokytky

Investor akce: Magistrát hl. m. Prahy, Mariánské nám. 2, 110 01 Praha 1, spolufinancováno Evropským fondem

Vlastník pozemku: Zmrzl'ák Ján Ing.

Adresa vlastníka: Podnádražní 910/12, 19000 Praha - Vysočany

Pozemky dotčené navrhovaným opatřením:

ID	Katastrální území	Parc. číslo	ID opatření	Popis opatření
V625	Libeň	3047/1	SO 02.2	Přírodě blízká revitalizace vodního toku

Vlastník výše uvedených pozemků prohlašuje a svým podpisem potvrzuje, že (nehodící se přeškrtněte):

- ☒ 1) **předběžně souhlasí** s umístěním navrhovaného opatření na pozemcích v jeho vlastnictví
- ☐ 2) **nesouhlasí** s umístěním navrhovaného opatření na pozemcích v jeho vlastnictví
- ☐ 3) **předběžně souhlasí** s umístěním navrhovaného opatření na pozemcích v jeho vlastnictví za následujících podmínek:

Toto předběžné stanovisko neslouží pro účely územního ani stavebního řízení.

V PRAZE dne 30.11.2019

Podpis vlastníka pozemků

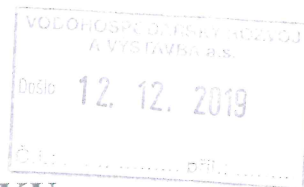

Kontaktní adresa:

Telefon:

email:

608 981 109

jan_zak@yahoo.co.uk



STANOVISKO VLASTNÍKA DOTČENÉHO POZEMKU

Akce: Studie odtokových poměrů vč. návrhů možných protipovodňových opatření v povodí Rokytky

Investor akce: Magistrát hl. m. Prahy, Mariánské nám. 2, 110 01 Praha 1, spolufinancováno Evropským fondem

Vlastník pozemku: SJM Šedivý Zdeněk Mgr. a Šedivá Věra Ing.

Adresa vlastníka: Kovanecká 2390/3, 19000 Praha - Libeň

Pozemky dotčené navrhovaným opatřením:

ID	Katastrální území	Parc. číslo	ID opatření	Popis opatření
V626	Libeň	3047/1	SO 02.2	Přírodě blízká revitalizace vodního toku

Vlastník výše uvedených pozemků prohlašuje a svým podpisem potvrzuje, že (nehodící se přeškrtněte):

- ☒ 1) **předběžně souhlasí** s umístěním navrhovaného opatření na pozemcích v jeho vlastnictví
- ☐ 2) **nesouhlasí** s umístěním navrhovaného opatření na pozemcích v jeho vlastnictví
- ☐ 3) **předběžně souhlasí** s umístěním navrhovaného opatření na pozemcích v jeho vlastnictví za následujících podmínek:

Toto předběžné stanovisko neslouží pro účely územního ani stavebního řízení.

V havi dne 30. 11. 2019


Podpis vlastníka pozemků

Kontaktní adresa:

Telefon:

email:

sediva.vera@centrum.cz



STANOVISKO VLASTNÍKA DOTČENÉHO POZEMKU

Akce: Studie odtokových poměrů vč. návrhů možných protipovodňových opatření v povodí Rokytky

Investor akce: Magistrát hl. m. Prahy, Mariánské nám. 2, 110 01 Praha 1, spolufinancováno Evropským fondem

Vlastník pozemku: Bechyňová Eva MUDr.

Adresa vlastníka: Skalka 905, 38301 Prachatice - Prachatice II

Pozemky dotčené navrhovaným opatřením:

ID	Katastrální území	Parc. číslo	ID opatření	Popis opatření
V636	Libeň	3047/1	SO 02.2	Přírodě blízká revitalizace vodního toku

Vlastník výše uvedených pozemků prohlašuje a svým podpisem potvrzuje, že (nehodící se přeškrtněte):

- 1) předběžně souhlasí s umístěním navrhovaného opatření na pozemcích v jeho vlastnictví
- 2) nesouhlasí s umístěním navrhovaného opatření na pozemcích v jeho vlastnictví
- 3) předběžně souhlasí s umístěním navrhovaného opatření na pozemcích v jeho vlastnictví za následujících podmínek:

Toto předběžné stanovisko neslouží pro účely územního ani stavebního řízení.


v Prachatice dne 4. 12. 2019


Podpis vlastníka pozemků

Kontaktní adresa:

Telefon:

email: e.bechynova@gmail.com



STANOVISKO VLASTNÍKA DOTČENÉHO POZEMKU

Akce: Studie odtokových poměrů vč. návrhů možných protipovodňových opatření v povodí Rokytky

Investor akce: Magistrát hl. m. Prahy, Mariánské nám. 2, 110 01 Praha 1, spolufinancováno Evropským fondem

Vlastník pozemku: Brožíčková Daniela

Adresa vlastníka: Breitcetlova 878/5, 19800 Praha - Černý Most

Pozemky dotčené navrhovaným opatřením:

ID	Katastrální území	Parc. číslo	ID opatření	Popis opatření
V653	Libeň	3047/1	SO 02.2	Přírodě blízká revitalizace vodního toku

Vlastník výše uvedených pozemků prohlašuje a svým podpisem potvrzuje, že (nehodící se přeškrtněte):

- ~~1) předběžně souhlasí s umístěním navrhovaného opatření na pozemcích v jeho vlastnictví~~
- ~~2) nesouhlasí s umístěním navrhovaného opatření na pozemcích v jeho vlastnictví~~
- 3) předběžně souhlasí s umístěním navrhovaného opatření na pozemcích v jeho vlastnictví za následujících podmínek:

POKUD BUDE SOUHLASIT VĚTŠINA OSLOVENÝCH
VLASTNÍKŮ

Toto předběžné stanovisko neslouží pro účely územního ani stavebního řízení.

V Praze dne 04.12.19

Daniela Brožíčková

Podpis vlastníka pozemků

Kontaktní adresa:

VIZ VÝŠE

Telefon:

email:



STANOVISKO VLASTNÍKA DOTČENÉHO POZEMKU

Akce: Studie odtokových poměrů vč. návrhů možných protipovodňových opatření v povodí Rokytky

Investor akce: Magistrát hl. m. Prahy, Mariánské nám. 2, 110 01 Praha 1, spolufinancováno Evropským fondem

Vlastník pozemku: Kumbár Aleš

Adresa vlastníka: Kovanecká 2390/7, 19000 Praha - Libeň

Pozemky dotčené navrhovaným opatřením:

ID	Katastrální území	Parc. číslo	ID opatření	Popis opatření
V655	Libeň	3047/1	SO 02.2	Přírodě blízká revitalizace vodního toku

Vlastník výše uvedených pozemků prohlašuje a svým podpisem potvrzuje, že (nehodící se přeškrtněte):

- ☒ 1) **předběžně souhlasí** s umístěním navrhovaného opatření na pozemcích v jeho vlastnictví
- ☐ 2) **nesouhlasí** s umístěním navrhovaného opatření na pozemcích v jeho vlastnictví
- ☐ 3) **předběžně souhlasí** s umístěním navrhovaného opatření na pozemcích v jeho vlastnictví za následujících podmínek:

Toto předběžné stanovisko neslouží pro účely územního ani stavebního řízení.

V PRAZE dne 27.11.2019

Podpis vlastníka pozemků

Kontaktní adresa:

Telefon:

email:

KOVANECKÁ 2390/7, PRAHA 9

603 244 542

ALES.KUMBAR2@GMAIL.COM



STANOVISKO VLASTNÍKA DOTČENÉHO POZEMKU

Akce: Studie odtokových poměrů vč. návrhů možných protipovodňových opatření v povodí Rokytky

Investor akce: Magistrát hl. m. Prahy, Mariánské nám. 2, 110 01 Praha 1, spolufinancováno Evropským fondem

Vlastník pozemku: Nohejlová Petra Ing.

Adresa vlastníka: Kovanecká 2390/5, 19000 Praha - Libeň

Pozemky dotčené navrhovaným opatřením:

ID	Katastrální území	Parc. číslo	ID opatření	Popis opatření
V656	Libeň	3047/1	SO 02.2	Přírodě blízká revitalizace vodního toku

Vlastník výše uvedených pozemků prohlašuje a svým podpisem potvrzuje, že (nehodící se přeškrtněte):

- 1) **předběžně souhlasí** s umístěním navrhovaného opatření na pozemcích v jeho vlastnictví
~~2) nesouhlasí s umístěním navrhovaného opatření na pozemcích v jeho vlastnictví~~
~~3) předběžně souhlasí s umístěním navrhovaného opatření na pozemcích v jeho vlastnictví za následujících podmínek:~~

Toto předběžné stanovisko neslouží pro účely územního ani stavebního řízení.

V PRAZE dne 6. 12. 19

Podpis vlastníka pozemků

Kontaktní adresa:

Telefon:

email:

424 403 200

pnohejlova@nay.cz



STANOVISKO VLASTNÍKA DOTČENÉHO POZEMKU

Akce: Studie odtokových poměrů vč. návrhů možných protipovodňových opatření v povodí Rokytky

Investor akce: Magistrát hl. m. Prahy, Mariánské nám. 2, 110 01 Praha 1, spolufinancováno Evropským fondem

Vlastník pozemku: Roušalová Iлона MUDr.

Adresa vlastníka: Kovanecká 2390/7, 19000 Praha - Libeň

Pozemky dotčené navrhovaným opatřením:

ID	Katastrální území	Parc. číslo	ID opatření	Popis opatření
V661	Libeň	3047/1	SO 02.2	Přírodě blízká revitalizace vodního toku

Vlastník výše uvedených pozemků prohlašuje a svým podpisem potvrzuje, že (nehodící se přeškrtněte):

- 1) předběžně souhlasí s umístěním navrhovaného opatření na pozemcích v jeho vlastnictví
- 2) nesouhlasí s umístěním navrhovaného opatření na pozemcích v jeho vlastnictví
- 3) předběžně souhlasí s umístěním navrhovaného opatření na pozemcích v jeho vlastnictví za následujících podmínek:

Toto předběžné stanovisko neslouží pro účely územního ani stavebního řízení.

V PRZE dne 1.12.2019

I. Roušalová

Podpis vlastníka pozemků

Kontaktní adresa:


Telefon:

email:

Kovanecká 2390/7, 19000 Praha 9

720 389 484

ilona.rousalova@gmail.com



STANOVISKO VLASTNÍKA DOTČENÉHO POZEMKU

Akce: Studie odtokových poměrů vč. návrhů možných protipovodňových opatření v povodí Rokytky

Investor akce: Magistrát hl. m. Prahy, Mariánské nám. 2, 110 01 Praha 1, spolufinancováno Evropským fondem

Vlastník pozemku: SJM Koníček Lukáš a Koníčková Štěpánka

Adresa vlastníka: Kovanecká 2390/3, 19000 Praha - Libeň

Pozemky dotčené navrhovaným opatřením:

ID	Katastrální území	Parc. číslo	ID opatření	Popis opatření
V677	Libeň	3047/1	SO 02.2	Přírodě blízká revitalizace vodního toku

Vlastník výše uvedených pozemků prohlašuje a svým podpisem potvrzuje, že (nehodící se přeškrtněte):

- ☒ 1) **předběžně souhlasí** s umístěním navrhovaného opatření na pozemcích v jeho vlastnictví
- ☐ 2) **nesouhlasí** s umístěním navrhovaného opatření na pozemcích v jeho vlastnictví
- ☐ 3) **předběžně souhlasí** s umístěním navrhovaného opatření na pozemcích v jeho vlastnictví za následujících podmínek:

Toto předběžné stanovisko neslouží pro účely územního ani stavebního řízení.

V Praze dne 13.12.2019

Podpis vlastníka pozemků

Kontaktní adresa:



Telefon:

email:

KOVANECKÁ 3, P-1

776 838 725

STEPANKA@KONICKOVI.CZ



STANOVISKO VLASTNÍKA DOTČENÉHO POZEMKU

Akce: Studie odtokových poměrů vč. návrhů možných protipovodňových opatření v povodí Rokytky

Investor akce: Magistrát hl. m. Prahy, Mariánské nám. 2, 110 01 Praha 1, spolufinancováno Evropským fondem

Vlastník pozemku: Harapátová Eva MUDr.

Adresa vlastníka: Podvinný mlýn 2128/5, 19000 Praha - Libeň

Pozemky dotčené navrhovaným opatřením:

ID	Katastrální území	Parc. číslo	ID opatření	Popis opatření
V689	Libeň	3047/1	SO 02.2	Přírodě blízká revitalizace vodního toku

Vlastník výše uvedených pozemků prohlašuje a svým podpisem potvrzuje, že (nehodící se přeškrtněte):

1) předběžně souhlasí s umístěním navrhovaného opatření na pozemcích v jeho vlastnictví

~~2) nesouhlasí~~ s umístěním navrhovaného opatření na pozemcích v jeho vlastnictví

3) ~~předběžně souhlasí~~ s umístěním navrhovaného opatření na pozemcích v jeho vlastnictví za následujících podmínek:

Toto předběžné stanovisko neslouží pro účely územního ani stavebního řízení.

V PRAZE dne 2.12.2019

Podpis vlastníka pozemků

Kontaktní adresa:


PODVINNÝ MLÝN 2128/5, PRAHA 9

Telefon:

777 30 60 21

email:

evaharapatova@seznam.cz



číslo 03.12.2019

STANOVISKO VLASTNÍKA DOTČENÉHO POZEMKU

Akce: Studie odtokových poměrů vč. návrhů možných protipovodňových opatření v povodí Rokytky

Investor akce: Magistrát hl. m. Prahy, Mariánské nám. 2, 110 01 Praha 1, spolufinancováno Evropským fondem

Vlastník pozemku: Tanečková Zdeňka

Adresa vlastníka: Divišova 1372/1, 25101 Říčany

Pozemky dotčené navrhovaným opatřením:

ID	Katastrální území	Parc. číslo	ID opatření	Popis opatření
V692	Říčany u Prahy	305/3	SO 27.3	Přírodě blízká revitalizace vodního toku

Vlastník výše uvedených pozemků prohlašuje a svým podpisem potvrzuje, že (nehodící se přeškrtněte):

- ☒ předběžně souhlasí s umístěním navrhovaného opatření na pozemcích v jeho vlastnictví
- ☒ 2) nesouhlasí s umístěním navrhovaného opatření na pozemcích v jeho vlastnictví ZÁSADNĚ NESOUHLASÍ
- ☒ předběžně souhlasí s umístěním navrhovaného opatření na pozemcích v jeho vlastnictví za následujících podmínek:

Toto předběžné stanovisko neslouží pro účely územního ani stavebního řízení.

V Říčanech dne 3/12/2019

Tanečková


Podpis vlastníka pozemků

Kontaktní adresa:

Telefon:

email:

Divišova 1372/1, Říčany
725 724 943
Z.TYNA@CENTRUM.CZ



STANOVISKO VLASTNÍKA DOTČENÉHO POZEMKU

Akce: Studie odtokových poměrů vč. návrhů možných protipovodňových opatření v povodí Rokytky

Investor akce: Magistrát hl. m. Prahy, Mariánské nám. 2, 110 01 Praha 1, spolufinancováno Evropským fondem

Vlastník pozemku: SJM Hostinský Zdeněk a Hostinská Alena

Adresa vlastníka: Thomayerova 1115/8, 25101 Říčany

Pozemky dotčené navrhovaným opatřením:


ID	Katastrální území	Parc. číslo	ID opatření	Popis opatření
V693	Říčany u Prahy	305/4	SO 27.3	Přírodě blízká revitalizace vodního toku

Vlastník výše uvedených pozemků prohlašuje a svým podpisem potvrzuje, že (nehodící se přeškrtněte):

- 1) ~~předběžně souhlasí~~ s umístěním navrhovaného opatření na pozemcích v jeho vlastnictví
- 2) **nesouhlasí** s umístěním navrhovaného opatření na pozemcích v jeho vlastnictví
- 3) ~~předběžně souhlasí~~ s umístěním navrhovaného opatření na pozemcích v jeho vlastnictví za následujících podmínek:

Toto předběžné stanovisko neslouží pro účely územního ani stavebního řízení.

V Říčanech dne 27.12.2019


Podpis vlastníka pozemků



Kontaktní adresa:

Telefon:

email:

Thomayerova 1115, Říčany

zdenek.hostinsky@centrum.cz



STANOVISKO VLASTNÍKA DOTČENÉHO POZEMKŮ

Akce: Studie odtokových poměrů vč. návrhů možných protipovodňových opatření v povodí Rokytky

Investor akce: Magistrát hl. m. Prahy, Mariánské nám. 2, 110 01 Praha 1, spolufinancováno Evropským fondem

Vlastník pozemku: Hostinský Zdeněk

Adresa vlastníka: Thomayerova 1115/8, 25101 Říčany

Pozemky dotčené navrhovaným opatřením:

ID	Katastrální území	Parc. číslo	ID opatření	Popis opatření
V694	Říčany u Prahy	305/4	SO 27.3	Přírodě blízká revitalizace vodního toku

Vlastník výše uvedených pozemků prohlašuje a svým podpisem potvrzuje, že (nehodící se přeškrtněte):

- ~~1) předběžně souhlasí~~ s umístěním navrhovaného opatření na pozemcích v jeho vlastnictví
 2) **nesouhlasí** s umístěním navrhovaného opatření na pozemcích v jeho vlastnictví
~~3) předběžně souhlasí~~ s umístěním navrhovaného opatření na pozemcích v jeho vlastnictví za následujících podmínek:

Toto předběžné stanovisko neslouží pro účely územního ani stavebního řízení.

V Říčanech dne 24.12.2019

Podpis vlastníka pozemků


Kontaktní adresa:

Thomayerova 1115, Říčany

Telefon:

email:

zdenek.hostinsky@centrum.cz



STANOVISKO VLASTNÍKA DOTČENÉHO POZEMKU

Akce: Studie odtokových poměrů vč. návrhů možných protipovodňových opatření v povodí Rokytky

Investor akce: Magistrát hl. m. Prahy, Mariánské nám. 2, 110 01 Praha 1, spolufinancováno Evropským fondem

Vlastník pozemku: SJM Navrátil Martin Ing. a Navrátilová Lenka Ing.

Adresa vlastníka: Tavočnicková 1850/23, 14200 Praha - Krč

Pozemky dotčené navrhovaným opatřením:

ID	Katastrální území	Parc. číslo	ID opatření	Popis opatření
V695	Říčany u Prahy	305/9	SO 27.3	Tůň - Revitalizace bezejmenný potok - Říčany
V695	Říčany u Prahy	305/9	SO 27.3	Přírodě blízká revitalizace vodního toku

Vlastník výše uvedených pozemků prohlašuje a svým podpisem potvrzuje, že (nehodící se přeškrtněte):

- 1) **předběžně souhlasí** s umístěním navrhovaného opatření na pozemcích v jeho vlastnictví
- 2) **nesouhlasí** s umístěním navrhovaného opatření na pozemcích v jeho vlastnictví
- 3) **předběžně souhlasí** s umístěním navrhovaného opatření na pozemcích v jeho vlastnictví za následujících podmínek:

Máme již stavební povolení na RD na pozemku p.č. 305/9.

Revitalizaci v okolí pozemku 305/9 souhlasíme.

Toto předběžné stanovisko neslouží pro účely územního ani stavebního řízení.

V PRAZE dne 30.11.2019

Podpis vlastníka pozemků

Kontaktní adresa:


TAVOLNÍKOVÁ 1850/23, PRAHA 9

Telefon:

725 539 504

email:

NAVRAILOVALENKA@EMAIL.CZ



STANOVISKO VLASTNÍKA DOTČENÉHO POZEMKU

Akce: Studie odtokových poměrů vč. návrhů možných protipovodňových opatření v povodí Rokytky

Investor akce: Magistrát hl. m. Prahy, Mariánské nám. 2, 110 01 Praha 1, spolufinancováno Evropským fondem

Vlastník pozemku: Houžvička Jan

Adresa vlastníka: Ležnická 884, 35731 Horní Slavkov

Pozemky dotčené navrhovaným opatřením:

ID	Katastrální území	Parc. číslo	ID opatření	Popis opatření
V697	Tehov u Říčan	313	SO 29.1	Panský rybník - rekonstrukce hráze - nekapacitní výpusť
V697	Tehov u Říčan	315	SO 29.1	Panský rybník - rekonstrukce hráze - nekapacitní výpusť

Vlastník výše uvedených pozemků prohlašuje a svým podpisem potvrzuje, že (nehodící se přeškrtněte):

- ☒ 1) **předběžně souhlasí** s umístěním navrhovaného opatření na pozemcích v jeho vlastnictví
- ☐ 2) **nesouhlasí** s umístěním navrhovaného opatření na pozemcích v jeho vlastnictví
- ☒ 3) **předběžně souhlasí** s umístěním navrhovaného opatření na pozemcích v jeho vlastnictví za následujících podmínek:

Toto předběžné stanovisko neslouží pro účely územního ani stavebního řízení.

V H. SLAVKOVĚ dne 29. 11. 2019

Houžvička J.

Podpis vlastníka pozemků

Kontaktní adresa:


H. Slavkov, Ležnická 884

Telefon:

602 541 520

email:

ktv.slavkov@seznam.cz



STANOVISKO VLASTNÍKA DOTČENÉHO POZEMKU

Akce: Studie odtokových poměrů vč. návrhů možných protipovodňových opatření v povodí Rokytky

Investor akce: Magistrát hl. m. Prahy, Mariánské nám. 2, 110 01 Praha 1, spolufinancováno Evropským fondem

Vlastník pozemku: SJM Douděra Kamil a Douděrová Jarmila

Adresa vlastníka: Hříbojedská 18, 19012 Praha - Dolní Počernice

Pozemky dotčené navrhovaným opatřením:

ID	Katastrální území	Parc. číslo	ID opatření	Popis opatření
V700	Dolní Počernice	361/1	SO 08.1	Přírodě blízká revitalizace vodního toku

Vlastník výše uvedených pozemků prohlašuje a svým podpisem potvrzuje, že (nehodící se přeškrtněte):

- 1) **předběžně souhlasí** s umístěním navrhovaného opatření na pozemcích v jeho vlastnictví
- 2) **nesouhlasí** s umístěním navrhovaného opatření na pozemcích v jeho vlastnictví
- 3) **předběžně souhlasí** s umístěním navrhovaného opatření na pozemcích v jeho vlastnictví za následujících podmínek:

PŘEDLOŽIT NAVRHOVANÁ OPATŘENÍ

Toto předběžné stanovisko neslouží pro účely územního ani stavebního řízení.

V PRAZE dne 6.12.2019

Douděra
Podpis vlastníka pozemků

Kontaktní adresa:

Telefon:

email:

603 845 403

KDOUDERA@ATLAS.CZ



STANOVISKO VLASTNÍKA DOTČENÉHO POZEMKU

Akce: Studie odtokových poměrů vč. návrhů možných protipovodňových opatření v povodí Rokytky

Investor akce: Magistrát hl. m. Prahy, Mariánské nám. 2, 110 01 Praha 1, spolufinancováno Evropským fondem

Vlastník pozemku: Jíra Jiří

Adresa vlastníka: Nad Studánkou 344, 25101 Světlce

Pozemky dotčené navrhovaným opatřením:

ID	Katastrální území	Parc. číslo	ID opatření	Popis opatření
V703	Světlce u Říčan	376/6	SO 28.2	Přírodě blízká revitalizace vodního toku

Vlastník výše uvedených pozemků prohlašuje a svým podpisem potvrzuje, že (nehodící se přeškrtněte):

- ~~1) předběžně souhlasí s umístěním navrhovaného opatření na pozemcích v jeho vlastnictví~~
 ② nesouhlasí s umístěním navrhovaného opatření na pozemcích v jeho vlastnictví
~~3) předběžně souhlasí s umístěním navrhovaného opatření na pozemcích v jeho vlastnictví za následujících podmínek:~~

Toto předběžné stanovisko neslouží pro účely územního ani stavebního řízení.

V SVĚTLCE dne 26.11.2019


Podpis vlastníka pozemků


Kontaktní adresa:

NAD STUDÁNKOU 344, 25101 SVĚTLCE

Telefon:

432526004

email:



STANOVISKO VLASTNÍKA DOTČENÉHO POZEMKU

Akce: Studie odtokových poměrů vč. návrhů možných protipovodňových opatření v povodí Rokytky

Investor akce: Magistrát hl. m. Prahy, Mariánské nám. 2, 110 01 Praha 1, spolufinancováno Evropským fondem

Vlastník pozemku: Doležalová Nora PhDr.

Adresa vlastníka: K Panskému poli 210, 25101 Světlá

Pozemky dotčené navrhovaným opatřením:

ID	Katastrální území	Parc. číslo	ID opatření	Popis opatření
V708	Světlá u Říčana	378/18	SO 28.2	Přírodě blízká revitalizace vodního toku
V708	Světlá u Říčana	378/35	SO 28.2	Přírodě blízká revitalizace vodního toku
V708	Světlá u Říčana	692/1	SO 28.2	Přírodě blízká revitalizace vodního toku

Vlastník výše uvedených pozemků prohlašuje a svým podpisem potvrzuje, že (nehodící se přeškrtněte):

1) **předběžně souhlasí** s umístěním navrhovaného opatření na pozemcích v jeho vlastnictví

2) **nesouhlasí** s umístěním navrhovaného opatření na pozemcích v jeho vlastnictví

3) **předběžně souhlasí** s umístěním navrhovaného opatření na pozemcích v jeho vlastnictví za následujících podmínek:

- Je třeba pravidelně čistit tokový prostor.
- Je třeba brát v úvahu stromy a provést výsadbu nových.
- Sdělit svou zkušenost s podobným projektem, týdně zde od r. 1969, tedy 50 let.

Toto předběžné stanovisko neslouží pro účely územního ani stavebního řízení.

V Světlé dne 28. 11. 2019

D. J. Doležalová


Podpis vlastníka pozemků

Kontaktní adresa:

K Panskému poli 210, 25101 Světlá

Telefon:

email:



STANOVISKO VLASTNÍKA DOTČENÉHO POZEMKU

Akce: Studie odtokových poměrů vč. návrhů možných protipovodňových opatření v povodí Rokytky

Investor akce: Magistrát hl. m. Prahy, Mariánské nám. 2, 110 01 Praha 1, spolufinancováno Evropským fondem

Vlastník pozemku: Vodička Ondřej

Adresa vlastníka: Nad Studánkou 121, 25101 Světlá

Pozemky dotčené navrhovaným opatřením:

ID	Katastrální území	Parc. číslo	ID opatření	Popis opatření
V711	Světlá u Říčan	378/33	SO 28.2	Přírodě blízká revitalizace vodního toku

Vlastník výše uvedených pozemků prohlašuje a svým podpisem potvrzuje, že (nehodící se přeškrtněte):

- 1) **předběžně souhlasí** s umístěním navrhovaného opatření na pozemcích v jeho vlastnictví
- 2) ~~nesouhlasí~~ s umístěním navrhovaného opatření na pozemcích v jeho vlastnictví
- 3) ~~předběžně souhlasí~~ s umístěním navrhovaného opatření na pozemcích v jeho vlastnictví za následujících podmínek:

Toto předběžné stanovisko neslouží pro účely územního ani stavebního řízení.


V S. VETICICH dne 5.12.2019

Podpis vlastníka pozemků

Kontaktní adresa:

Telefon:

email:



STANOVISKO VLASTNÍKA DOTČENÉHO POZEMKU

Akce: Studie odtokových poměrů vč. návrhů možných protipovodňových opatření v povodí Rokytky

Investor akce: Magistrát hl. m. Prahy, Mariánské nám. 2, 110 01 Praha 1, spolufinancováno Evropským fondem

Vlastník pozemku: Sirůčková Hana Ing.

Adresa vlastníka: Ke Květnici 168, 25084 Sibřina

Pozemky dotčené navrhovaným opatřením:

ID	Katastrální území	Parc. číslo	ID opatření	Popis opatření
V713	Pacov u Říčan	476/6	SO 26.2	Tůň - Revitalizace Na bahnivce
V713	Pacov u Říčan	476/6	SO 26.1	Suchá nádrž Radošovice - Na Bahnivce
V713	Pacov u Říčan	476/6	SO 26.2	Přírodě blízká revitalizace vodního toku

Vlastník výše uvedených pozemků prohlašuje a svým podpisem potvrzuje, že (nehodící se přeškrtněte):

- 1) ~~předběžně souhlasí~~ s umístěním navrhovaného opatření na pozemcích v jeho vlastnictví
- 2) ~~nesouhlasí~~ s umístěním navrhovaného opatření na pozemcích v jeho vlastnictví
- 3) ~~předběžně souhlasí~~ s umístěním navrhovaného opatření na pozemcích v jeho vlastnictví za následujících podmínek:

2) NESOUHLASÍ s umístěním navrhovaného opatření na pozemcích v jeho vlastnictví.
NA TOTO POZEMKY JE PLÁNOVANA TŮŇ - S TÍM NESOUHLASÍ.
ALE MŮŽU NABÍDNOUT PRODEJ TĚCHTO POZEMKŮ MĚSTU
ZA CĚNĚ ~450,- Kč/m².

Toto předběžné stanovisko neslouží pro účely územního ani stavebního řízení.

V PRAZE dne 8.12.2019

Podpis vlastníka pozemků

Kontaktní adresa:

Telefon:

email:

DNESEK1@SEZNAN.CZ



STANOVISKO VLASTNÍKA DOTČENÉHO POZEMKU

Akce: Studie odtokových poměrů vč. návrhů možných protipovodňových opatření v povodí Rokytky

Investor akce: Magistrát hl. m. Prahy, Mariánské nám. 2, 110 01 Praha 1, spolufinancováno Evropským fondem

Vlastník pozemku: SJM Dravecký Pavol Ing. a Dravecká Pavlína Ing.

Adresa vlastníka: K Panskému poli 199, 25101 Světlá

Pozemky dotčené navrhovaným opatřením:

ID	Katastrální území	Parc. číslo	ID opatření	Popis opatření
V718	Světlá u Říčan	498/30	SO 28.2	Přírodě blízká revitalizace vodního toku

Vlastník výše uvedených pozemků prohlašuje a svým podpisem potvrzuje, že (nehodící se přeškrtněte):

- 1) **předběžně souhlasí** s umístěním navrhovaného opatření na pozemcích v jeho vlastnictví
- 2) **nesouhlasí** s umístěním navrhovaného opatření na pozemcích v jeho vlastnictví
- 3) **předběžně souhlasí** s umístěním navrhovaného opatření na pozemcích v jeho vlastnictví za následujících podmínek:

BUDE ZACHOVÁN PŘÍSTUP K PŮTOKU NADŘ. PRO DĚTI

Toto předběžné stanovisko neslouží pro účely územního ani stavebního řízení.

V SVĚTLÁCH dne 21.12.2019

Podpis vlastníka pozemků

Kontaktní adresa:

Telefon:


email:

724 329 158

PAVL + 29@DRAVECKY.SK




OPERAČNÍ PROGRAM
ŽIVOTNÍ PROSTŘEDÍ



EVROPSKÁ UNIE
Fond soudržnosti

Pro vodu,
vzduch a přírodu



STANOVISKO VLASTNÍKA DOTČENÉHO POZEMKU

Akce: Studie odtokových poměrů vč. návrhů možných protipovodňových opatření v povodí Rokytky

Investor akce: Magistrát hl. m. Prahy, Mariánské nám. 2, 110 01 Praha 1, spolufinancováno Evropským fondem

Vlastník pozemku: Holeček Milan Ing.

Adresa vlastníka: Havanská 523/7, 17000 Praha - Bubeneč

Pozemky dotčené navrhovaným opatřením:

ID	Katastrální území	Parc. číslo	ID opatření	Popis opatření
V721	Světlá u Říčan	498/8	SO 28.2	Přírodě blízká revitalizace vodního toku

Vlastník výše uvedených pozemků prohlašuje a svým podpisem potvrzuje, že (nehodící se přeškrtněte):

- 1) **předběžně souhlasí** s umístěním navrhovaného opatření na pozemcích v jeho vlastnictví
- 2) ~~nesouhlasí~~ s umístěním navrhovaného opatření na pozemcích v jeho vlastnictví
- 3) ~~předběžně souhlasí~~ s umístěním navrhovaného opatření na pozemcích v jeho vlastnictví za následujících podmínek:

Toto předběžné stanovisko neslouží pro účely územního ani stavebního řízení.

V Praze dne 8. 12. 2019

Podpis vlastníka pozemků

Kontaktní adresa:

Telefon:

email:



STANOVISKO VLASTNÍKA DOTČENÉHO POZEMKU

Akce: Studie odtokových poměrů vč. návrhů možných protipovodňových opatření v povodí Rokytky

Investor akce: Magistrát hl. m. Prahy, Mariánské nám. 2, 110 01 Praha 1, spolufinancováno Evropským fondem

Vlastník pozemku: Volkmerová Stanislava

Adresa vlastníka: Štichova 646/36, 14900 Praha - Háje

Pozemky dotčené navrhovaným opatřením:

ID	Katastrální území	Parc. číslo	ID opatření	Popis opatření
V722	Světice u Říčan	498/8	SO 28.2	Přírodě blízká revitalizace vodního toku

Vlastník výše uvedených pozemků prohlašuje a svým podpisem potvrzuje, že (nehodící se přeškrtněte):

- 1) ~~předběžně souhlasí~~ s umístěním navrhovaného opatření na pozemcích v jeho vlastnictví
- 2) ~~nesouhlasí~~ s umístěním navrhovaného opatření na pozemcích v jeho vlastnictví
- 3) předběžně souhlasí s umístěním navrhovaného opatření na pozemcích v jeho vlastnictví za následujících podmínek:

Na hraně pozemku je vyústění dešťového přepadu a je nutné ho zachovat. Těž se u břehu pobřeží nachází výstup staré drenáže, která pozemek odvodňuje.

Toto předběžné stanovisko neslouží pro účely územního ani stavebního řízení.

V Praze dne 10. 12. 2019

Podpis vlastníka pozemku

Kontaktní adresa:


Štichova 646/36

Telefon:

604 534 520

email:

stana@volkmer.cz



STANOVISKO VLASTNÍKA DOTČENÉHO POZEMKU

Akce: Studie odtokových poměrů vč. návrhů možných protipovodňových opatření v povodí Rokytky

Investor akce: Magistrát hl. m. Prahy, Mariánské nám. 2, 110 01 Praha 1, spolufinancováno Evropským fondem

Vlastník pozemku: Rudová Hana

Adresa vlastníka: K Panskému poli 161, 25101 Světice

Pozemky dotčené navrhovaným opatřením:

ID	Katastrální území	Parc. číslo	ID opatření	Popis opatření
V728	Světice u Říčan	499/2	SO 28.2	Přírodě blízká revitalizace vodního toku

Vlastník výše uvedených pozemků prohlašuje a svým podpisem potvrzuje, že (nehodící se přeškrtněte):

- ~~1) předběžně souhlasí~~ s umístěním navrhovaného opatření na pozemcích v jeho vlastnictví
- ~~2) nesouhlasí~~ s umístěním navrhovaného opatření na pozemcích v jeho vlastnictví
- 3) ~~předběžně souhlasí~~ s umístěním navrhovaného opatření na pozemcích v jeho vlastnictví za následujících podmínek:

Na břehu potoka si můžete dělat co chcete

Toto předběžné stanovisko neslouží pro účely územního ani stavebního řízení.

V *Světici* dne *17.12.2019*

Rudová Hana

Podpis vlastníka pozemků



Kontaktní adresa:

K Panskému poli 161 Světice

Telefon:

42 866 3416

email:



STANOVISKO VLASTNÍKA DOTČENÉHO POZEMKU

Akce: Studie odtokových poměrů vč. návrhů možných protipovodňových opatření v povodí Rokytky

Investor akce: Magistrát hl. m. Prahy, Mariánské nám. 2, 110 01 Praha 1, spolufinancováno Evropským fondem

Vlastník pozemku: Kishová Taťána

Adresa vlastníka: Hlavní 127, 25101 Světlava

Pozemky dotčené navrhovaným opatřením:

ID	Katastrální území	Parc. číslo	ID opatření	Popis opatření
V730	Světlava u Říčany	499/4	SO 28.2	Přírodě blízká revitalizace vodního toku

Vlastník výše uvedených pozemků prohlašuje a svým podpisem potvrzuje, že (nehodící se přeškrtněte):

- ~~1) předběžně souhlasí~~ s umístěním navrhovaného opatření na pozemcích v jeho vlastnictví
- 2) nesouhlasí s umístěním navrhovaného opatření na pozemcích v jeho vlastnictví
- 3) předběžně souhlasí s umístěním navrhovaného opatření na pozemcích v jeho vlastnictví za následujících podmínek:

Pokud nebudou stavební práce zasahovat do našeho pozemku.

Toto předběžné stanovisko neslouží pro účely územního ani stavebního řízení.

Ve Světlavě dne 5. 12. 2019

Kishová


Podpis vlastníka pozemků

Kontaktní adresa:

Telefon:

email:

*Hlavní 127, Světlava, 25101 Říčany
737 564 133*



STANOVISKO VLASTNÍKA DOTČENÉHO POZEMKU

Akce: Studie odtokových poměrů vč. návrhů možných protipovodňových opatření v povodí Rokytky

Investor akce: Magistrát hl. m. Prahy, Mariánské nám. 2, 110 01 Praha 1, spolufinancováno Evropským fondem

Vlastník pozemku: Kish Michal

Adresa vlastníka: Hlavní 127, 25101 Světice

Pozemky dotčené navrhovaným opatřením:

ID	Katastrální území	Parc. číslo	ID opatření	Popis opatření
V731	Světice u Říčan	499/4	SO 28.2	Přírodě blízká revitalizace vodního toku

Vlastník výše uvedených pozemků prohlašuje a svým podpisem potvrzuje, že (nehodící se přeškrtněte):

- ~~1) předběžně souhlasí~~ s umístěním navrhovaného opatření na pozemcích v jeho vlastnictví
~~2) nesouhlasí~~ s umístěním navrhovaného opatření na pozemcích v jeho vlastnictví
 3) **předběžně souhlasí** s umístěním navrhovaného opatření na pozemcích v jeho vlastnictví za následujících podmínek:

Pokud nebudou stavební práce zasahovat za hranice pozemku v mém vlastnictví.

Toto předběžné stanovisko neslouží pro účely územního ani stavebního řízení.

Ve Sveticích dne 5. 12. 2019


Podpis vlastníka pozemků

Kontaktní adresa:

Telefon:

email:

Kish Michal, Hlavní 127, Světice
323 603 794



STANOVISKO VLASTNÍKA DOTČENÉHO POZEMKU

Akce: Studie odtokových poměrů vč. návrhů možných protipovodňových opatření v povodí Rokytky

Investor akce: Magistrát hl. m. Prahy, Mariánské nám. 2, 110 01 Praha 1, spolufinancováno Evropským fondem

Vlastník pozemku: Vávrová Daniela

Adresa vlastníka: Za Mlýnem 132, 25162 Mukařov - Žernovka

Pozemky dotčené navrhovaným opatřením:

ID	Katastrální území	Parc. číslo	ID opatření	Popis opatření
V733	Říčany u Prahy	590/19	SO 27.4	Přírodě blízká revitalizace vodního toku
V733	Říčany u Prahy	592/11	SO 27.4	Tůň - Revitalizace Říčanský potok - Říčany - V Lehovcích
V733	Říčany u Prahy	592/11	SO 27.4	Přírodě blízká revitalizace vodního toku
V733	Říčany u Prahy	592/14	SO 27.4	Tůň - Revitalizace Říčanský potok - Říčany - V Lehovcích
V733	Říčany u Prahy	592/14	SO 27.4	Přírodě blízká revitalizace vodního toku

Vlastník výše uvedených pozemků prohlašuje a svým podpisem potvrzuje, že (nehodící se přeškrtněte):

1) **předběžně souhlasí** s umístěním navrhovaného opatření na pozemcích v jeho vlastnictví

~~2) nesouhlasí s umístěním navrhovaného opatření na pozemcích v jeho vlastnictví~~

~~3) předběžně souhlasí s umístěním navrhovaného opatření na pozemcích v jeho vlastnictví za následujících podmínek:~~

Toto předběžné stanovisko neslouží pro účely územního ani stavebního řízení.

V Žernovka dne 20. 12. 2019

Daniela Vávrová

Podpis vlastníka pozemků

Kontaktní adresa:

Telefon:

email:

Za Mlýnem 132, Žernovka, 25162 Mukařov
732 672 875
danielavavrova@centrum.cz



STANOVISKO VLASTNÍKA DOTČENÉHO POZEMKU

Akce: Studie odtokových poměrů vč. návrhu možných protipovodňových opatření v povodí Rokytky

Investor akce: Magistrát hl. m. Prahy, Mariánské nám. 2, 110 01 Praha 1, spolufinancováno Evropským fondem

Vlastník pozemku: CONTERA Investment III. s.r.o.

Adresa vlastníka: Černokostelecká 2247, 25101 Říčany

Pozemky dotčené navrhovaným opatřením:

ID	Katastrální území	Parc. číslo	ID opatření	Popis opatření
V739	Říčany-Radošovice	621/1	SO 25.1	Rekonstrukce vypouštěcího zařízení

Vlastník výše uvedených pozemků prohlašuje a svým podpisem potvrzuje, že (nehodící se přeškrtněte):

- ☒ **předběžně souhlasí** s umístěním navrhovaného opatření na pozemcích v jeho vlastnictví
- 2) **nesouhlasí** s umístěním navrhovaného opatření na pozemcích v jeho vlastnictví
- ☒ **předběžně souhlasí** s umístěním navrhovaného opatření na pozemcích v jeho vlastnictví za následujících podmínek:

Toto předběžné stanovisko neslouží pro účely územního ani stavebního řízení.

v ŘÍČANECH dne 9.12.2019

Podpis vlastníka pozemku

Kontaktní adresa:

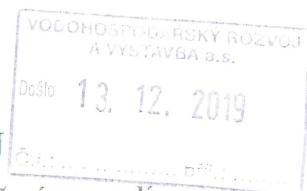

ČERNOKOSTELECKÁ 2247

Telefon:

736 620 055

email:

elena.hrbkova@contera.cz



STANOVISKO VLASTNÍKA DOTČENÉHO POZEMKU

Akce: Studie odtokových poměrů vč. návrhů možných protipovodňových opatření v povodí Rokytky

Investor akce: Magistrát hl. m. Prahy, Mariánské nám. 2, 110 01 Praha 1, spolufinancováno Evropským fondem

Vlastník pozemku: CONTERA Investment III. s.r.o.

Adresa vlastníka: Černokostelecká 2247, 25101 Říčany

Pozemky dotčené navrhovaným opatřením:

ID	Katastrální území	Parc. číslo	ID opatření	Popis opatření
V739	Říčany-Radošovice	621/1	SO 25.1	Rekonstrukce vypouštěcího zařízení

Vlastník výše uvedených pozemků prohlašuje a svým podpisem potvrzuje, že (nehodící se přeškrtněte):

- ☒ předběžně souhlasí s umístěním navrhovaného opatření na pozemcích v jeho vlastnictví
- 2) nesouhlasí s umístěním navrhovaného opatření na pozemcích v jeho vlastnictví
- ☒ předběžně souhlasí s umístěním navrhovaného opatření na pozemcích v jeho vlastnictví za následujících podmínek:

Toto předběžné stanovisko neslouží pro účely územního ani stavebního řízení.

V ŘÍČANECH dne 9.12.2019

Podpis vlastníka pozemků

Kontaktní adresa:

Telefon:

email:

ČERNOKOSTELECKÁ 2247

736 620 055

elena.hrbkova@contera.cz



STANOVISKO VLASTNÍKA DOTČENÉHO POZEMKU

Akce: Studie odtokových poměrů vč. návrhů možných protipovodňových opatření v povodí Rokytky

Investor akce: Magistrát hl. m. Prahy, Mariánské nám. 2, 110 01 Praha 1, spolufinancováno Evropským fondem

Vlastník pozemku: SJM Hudeček Jiří a Hudečková Libuše Mgr.Ing.

Adresa vlastníka: Nedvězí č.p. 68, 10300 Praha - Nedvězí

Pozemky dotčené navrhovaným opatřením:

ID	Katastrální území	Parc. číslo	ID opatření	Popis opatření
V740	Říčany-Radošovice	621/6	SO 25.1	Rekonstrukce vypouštěcího zařízení

Vlastník výše uvedených pozemků prohlašuje a svým podpisem potvrzuje, že (nehodící se přeškrtněte):

- 1) ~~předběžně souhlasí~~ s umístěním navrhovaného opatření na pozemcích v jeho vlastnictví
- 2) ~~nesouhlasí~~ s umístěním navrhovaného opatření na pozemcích v jeho vlastnictví
- 3) ~~předběžně souhlasí~~ s umístěním navrhovaného opatření na pozemcích v jeho vlastnictví za následujících podmínek:

- 1) Dohledně se střet několika kabeľ (kabel el.) - přívod k domu Radošovice 600 - při opravě přelivu a event. vodní nádrže. Kabel je umístěn sázkou po délce hráze.
- 2) Dohledně se při opravě nádrže a přelivu skutečnost, že kde tráv přístupovou cestu k domu Radošovice 600.

Toto předběžné stanovisko neslouží pro účely územního ani stavebního řízení.

V Praze dne 6. 12. 2019


Hudeček Jiří, Hudečková Libuše
Podpis vlastníka pozemků

Kontaktní adresa:

Telefon:

email:

Nedvězí 68, 103 00 Praha 10
444 958 818
libahudeckova@seznam.cz



STANOVISKO VLASTNÍKA DOTČENÉHO POZEMKU

Akce: Studie odtokových poměrů vč. návrhů možných protipovodňových opatření v povodí Rokytky

Investor akce: Magistrát hl. m. Prahy, Mariánské nám. 2, 110 01 Praha 1, spolufinancováno Evropským fondem

Vlastník pozemku: Čech Jan

Adresa vlastníka: Tenisová 956/13, 10200 Praha - Hostivař

Pozemky dotčené navrhovaným opatřením:

ID	Katastrální území	Parc. číslo	ID opatření	Popis opatření
V742	Dolní Měcholupy	637/49	SO 16.4	Zatrávnění údolnice - zamokření před zástavbou
V742	Dolní Měcholupy	637/49	SO 16.3	Tůň pod zatrávněnou údolnicí před obcí Dubeč
V742	Dolní Měcholupy	637/49	SO 16.5	Stabilizační dráha soustředěného odtoku

Vlastník výše uvedených pozemků prohlašuje a svým podpisem potvrzuje, že (nehodící se přeškrtněte):

- ~~1) předběžně souhlasí s umístěním navrhovaného opatření na pozemcích v jeho vlastnictví~~
- 2) nesouhlasí s umístěním navrhovaného opatření na pozemcích v jeho vlastnictví
- ~~3) předběžně souhlasí s umístěním navrhovaného opatření na pozemcích v jeho vlastnictví za následujících podmínek:~~

Toto předběžné stanovisko neslouží pro účely územního ani stavebního řízení.

V PRAZE dne 2. 12. 2019


Čech Jan

Podpis vlastníka pozemků

Kontaktní adresa:

Telefon:

email:



STANOVISKO VLASTNÍKA DOTČENÉHO POZEMKU

Akce: Studie odtokových poměrů vč. návrhů možných protipovodňových opatření v povodí Rokytky

Investor akce: Magistrát hl. m. Prahy, Mariánské nám. 2, 110 01 Praha 1, spolufinancováno Evropským fondem

Vlastník pozemku: Čech Jaroslav

Adresa vlastníka: Liškova 632/6, 14200 Praha - Kamýk

Pozemky dotčené navrhovaným opatřením:

ID	Katastrální území	Parc. číslo	ID opatření	Popis opatření
V743	Dolní Měcholupy	637/49	SO 16.4	Zatravnění údolnice - zamokření před zástavbou
V743	Dolní Měcholupy	637/49	SO 16.3	Tůň pod zatravněnou údolnicí před obcí Dubeč
V743	Dolní Měcholupy	637/49	SO 16.5	Stabilizační dráha soustředěného odtoku

Vlastník výše uvedených pozemků prohlašuje a svým podpisem potvrzuje, že (nehodící se přeškrtněte):

- 1) ~~předběžně souhlasí~~ s umístěním navrhovaného opatření na pozemcích v jeho vlastnictví
- 2) ~~nesouhlasí~~ s umístěním navrhovaného opatření na pozemcích v jeho vlastnictví
- 3) ~~předběžně souhlasí~~ s umístěním navrhovaného opatření na pozemcích v jeho vlastnictví za následujících podmínek:

Toto předběžné stanovisko neslouží pro účely územního ani stavebního řízení.



V PRAZE dne 29. 11. 2019

Podpis vlastníka pozemků

Kontaktní adresa:

Telefon:

email:



STANOVISKO VLASTNÍKA DOTČENÉHO POZEMKU

Akce: Studie odtokových poměrů vč. návrhů možných protipovodňových opatření v povodí Rokytky

Investor akce: Magistrát hl. m. Prahy, Mariánské nám. 2, 110 01 Praha 1, spolufinancováno Evropským fondem

Vlastník pozemku: Lokaj Václav

Adresa vlastníka: Divišovská 2310/3, 14900 Praha - Chodov

Pozemky dotčené navrhovaným opatřením:

ID	Katastrální území	Parc. číslo	ID opatření	Popis opatření
V744	Dolní Měcholupy	637/49	SO 16.4	Zatrávňení údolnice - zamokření před zástavbou
V744	Dolní Měcholupy	637/49	SO 16.3	Tůň pod zatrávňenou údolnicí před obcí Dubeč
V744	Dolní Měcholupy	637/49	SO 16.5	Stabilizační dráha soustředěného odtoku

Vlastník výše uvedených pozemků prohlašuje a svým podpisem potvrzuje, že (nehodící se přeškrtněte):

- 1) ~~předběžně souhlasí~~ s umístěním navrhovaného opatření na pozemcích v jeho vlastnictví
- 2) nesouhlasí s umístěním navrhovaného opatření na pozemcích v jeho vlastnictví
- 3) předběžně souhlasí s umístěním navrhovaného opatření na pozemcích v jeho vlastnictví za následujících podmínek:

A TO Z DŮVODU NEDOSTATEČNÝCH INFORMACÍ. PŘEDPOKLÁDÁM
ISTCH, ŽE USPORÁDÁTE SCHŮZKU VŠECH ZÚČASTNĚNÝCH
A BUDETE LÉPE INFORMOVAT. POPŘ. ZODPOVÍTE NA
OTÁZKY.

JSEM SI VĚDOM, ŽE MNE BUDETE MOCI „OKRÁST“ FORMOU
LEGÁLNÍHO VYVLASTNĚNÍ. OKRADU MNE KOMUNISTÉ, POKLÁM,
AŽ MNE OKRADU I KAPITALISTÉ.

Toto předběžné stanovisko neslouží pro účely územního ani stavebního řízení.

V PRAZE dne 2. 12. 2019

Podpis vlastníka pozemků

Kontaktní adresa:



VÁCLAV LOKAJ, DIVIŠOVSKÁ 2310/3 P 4

Telefon:

774 555 684

email:

LOKAJ.V @ SEPHAM.CZ



STANOVISKO VLASTNÍKA DOTČENÉHO POZEMKU

Akce: Studie odtokových poměrů vč. návrhů možných protipovodňových opatření v povodí Rokytky

Investor akce: Magistrát hl. m. Prahy, Mariánské nám. 2, 110 01 Praha 1, spolufinancováno Evropským fondem

Vlastník pozemku: Zadrobílek Pavel

Adresa vlastníka: Sněžná 104/2, 19016 Praha - Koloděje

Pozemky dotčené navrhovaným opatřením:

ID	Katastrální území	Parc. číslo	ID opatření	Popis opatření
V745	Koloděje	667/1	SO 14.2	Přírodě blízká revitalizace vodního toku

Vlastník výše uvedených pozemků prohlašuje a svým podpisem potvrzuje, že (nehodící se přeškrtněte):

☒ **předběžně souhlasí** s umístěním navrhovaného opatření na pozemcích v jeho vlastnictví

2) **nesouhlasí** s umístěním navrhovaného opatření na pozemcích v jeho vlastnictví

☒ **předběžně souhlasí** s umístěním navrhovaného opatření na pozemcích v jeho vlastnictví za následujících podmínek:

Toto předběžné stanovisko neslouží pro účely územního ani stavebního řízení.

V Praze dne 4.12.19

Podpis vlastníka pozemků



Kontaktní adresa:

SNĚŽNÁ 104/2 Koloděje

Telefon:

606 653 493

email:



STANOVISKO VLASTNÍKA DOTČENÉHO POZEMKU

Akce: Studie odtokových poměrů vč. návrhů možných protipovodňových opatření v povodí Rokytky

Investor akce: Magistrát hl. m. Prahy, Mariánské nám. 2, 110 01 Praha 1, spolufinancováno Evropským fondem

Vlastník pozemku: Zadrobílková Václava

Adresa vlastníka: Sněžná 104/2, 19016 Praha - Koloděje

Pozemky dotčené navrhovaným opatřením:

ID	Katastrální území	Parc. číslo	ID opatření	Popis opatření
V746	Koloděje	667/1	SO 14.2	Přírodě blízká revitalizace vodního toku

Vlastník výše uvedených pozemků prohlašuje a svým podpisem potvrzuje, že (nehodící se přeškrtněte):

☒ **předběžně souhlasí** s umístěním navrhovaného opatření na pozemcích v jeho vlastnictví

2) **nesouhlasí** s umístěním navrhovaného opatření na pozemcích v jeho vlastnictví

☒ **předběžně souhlasí** s umístěním navrhovaného opatření na pozemcích v jeho vlastnictví za následujících podmínek:

Toto předběžné stanovisko neslouží pro účely územního ani stavebního řízení.

V 4. 12. 2019 dne Praha

Podpis vlastníka pozemků

Kontaktní adresa:

Telefon:

email:

Sněžná 104/2 Koloděje

720 179 885

v.zadrobilkova@seznam.cz



STANOVISKO VLASTNÍKA DOTČENÉHO POZEMKU

Akce: Studie odtokových poměrů vč. návrhů možných protipovodňových opatření v povodí Rokytky

Investor akce: Magistrát hl. m. Prahy, Mariánské nám. 2, 110 01 Praha 1, spolufinancováno Evropským fondem

Vlastník pozemku: Skřivanová Helena

Adresa vlastníka: V lipách 115/32, 19016 Praha - Koloděje

ŠTASTNÁ

MILOSLAVA

V STADIONU 296

29301 MČ BŘEZEV

Pozemky dotčené navrhovaným opatřením:

ID	Katastrální území	Parc. číslo	ID opatření	Popis opatření
V750	Koloděje	671	SO 14.2	Přírodě blízká revitalizace vodního toku
V750	Koloděje	672	SO 14.2	Přírodě blízká revitalizace vodního toku

Vlastník výše uvedených pozemků prohlašuje a svým podpisem potvrzuje, že (nehodící se přeškrtněte):

- 1) **předběžně souhlasí** s umístěním navrhovaného opatření na pozemcích v jeho vlastnictví
- 2) **nesouhlasí** s umístěním navrhovaného opatření na pozemcích v jeho vlastnictví
- 3) **předběžně souhlasí** s umístěním navrhovaného opatření na pozemcích v jeho vlastnictví za následujících podmínek:

ZATÍM PŘEDBĚŽNĚ NESOUHLASÍME
Z DŮVODU NEDOSTATEČNÝCH INFORMACÍ

Toto předběžné stanovisko neslouží pro účely územního ani stavebního řízení.

V Praze dne 8. 12. 2019
Helena Skřivanová 10. 12. 2019

Podpis vlastníka pozemků

Kontaktní adresa:

Telefon:

email:

V lipách 115 Praha 9 Koloděje
604 354 089
helena@skrivanova.cz

M. ŠTASTNÁ
V STADIONU 296 29301 MČ BŘEZEV
446 005459

thh



STANOVISKO VLASTNÍKA DOTČENÉHO POZEMKU

Akce: Studie odtokových poměrů vč. návrhů možných protipovodňových opatření v povodí Rokytky

Investor akce: Magistrát hl. m. Prahy, Mariánské nám. 2, 110 01 Praha 1, spolufinancováno Evropským fondem

Vlastník pozemku: Pavelka Josef JUDr.

Adresa vlastníka: Farského 425/4, 17000 Praha - Holešovice

Pozemky dotčené navrhovaným opatřením:

ID	Katastrální území	Parc. číslo	ID opatření	Popis opatření
V752	Koloděje	673/1	SO 14.2	Přírodě blízká revitalizace vodního toku
V752	Koloděje	674	SO 14.2	Přírodě blízká revitalizace vodního toku
V752	Koloděje	675/29	SO 14.2	Přírodě blízká revitalizace vodního toku

Vlastník výše uvedených pozemků prohlašuje a svým podpisem potvrzuje, že (nehodící se přeškrtněte):

- 1) **předběžně souhlasí** s umístěním navrhovaného opatření na pozemcích v jeho vlastnictví
- 2) **nesouhlasí** s umístěním navrhovaného opatření na pozemcích v jeho vlastnictví
- 3) **předběžně souhlasí** s umístěním navrhovaného opatření na pozemcích v jeho vlastnictví za následujících podmínek:

- Důsledná ochrana přírody při provádění prací
- Konečné stanovisko závislé na podmínkách
přírodního ochranného pásma.

Toto předběžné stanovisko neslouží pro účely územního ani stavebního řízení.

V 4.12.2019 dne 4.12.2019
Praha

Josef Pavelka
Podpis vlastníka pozemků

Kontaktní adresa:



Telefon:

email:

Farského 4, Praha 7

732 936 293

josef.pavelka@volny.cz



STANOVISKO VLASTNÍKA DOTČENÉHO POZEMKU

Akce: Studie odtokových poměrů vč. návrhů možných protipovodňových opatření v povodí Rokytky

Investor akce: Magistrát hl. m. Prahy, Mariánské nám. 2, 110 01 Praha 1, spolufinancováno Evropským fondem

Vlastník pozemku: Malá Eva

Adresa vlastníka: Deštná 119/1, 19016 Praha - Koloděje

Pozemky dotčené navrhovaným opatřením:

ID	Katastrální území	Parc. číslo	ID opatření	Popis opatření
V756	Koloděje	675/18	SO 14.2	Přírodě blízká revitalizace vodního toku
V756	Koloděje	675/19	SO 14.2	Přírodě blízká revitalizace vodního toku
V756	Koloděje	675/7	SO 14.2	Přírodě blízká revitalizace vodního toku
V756	Koloděje	690/24	SO 14.2	Přírodě blízká revitalizace vodního toku

Vlastník výše uvedených pozemků prohlašuje a svým podpisem potvrzuje, že (nehodící se přeškrtněte):

- ~~1) předběžně souhlasí~~ s umístěním navrhovaného opatření na pozemcích v jeho vlastnictví
- 2) **nesouhlasí** s umístěním navrhovaného opatření na pozemcích v jeho vlastnictví
- ~~3) předběžně souhlasí~~ s umístěním navrhovaného opatření na pozemcích v jeho vlastnictví za následujících podmínek:

Toto předběžné stanovisko neslouží pro účely územního ani stavebního řízení.

V PRAZE dne 04.12.2019

Podpis vlastníka pozemků

Kontaktní adresa:


Telefon:

email:

DEŠTNÁ 119/1 19016 PRAHA 9
603 48 48 38
xmala@seznam.cz



OPERAČNÍ PROGRAM
ŽIVOTNÍ PROSTŘEDÍ



EVROPSKÁ UNIE
Fond soudržnosti

Pro vodu,
vzduch a přírodu

STANOVISKO VLASTNÍKA DOTČENÉHO POZEMKU

Akce: Studie odtokových poměrů vč. návrhů možných protipovodňových opatření v povodí Rokytky

Investor akce: Magistrát hl. m. Prahy, Mariánské nám. 2, 110 01 Praha 1, spolufinancováno Evropským fondem

Vlastník pozemku: Kraucherová Hana

Adresa vlastníka: Rohenická 248/29, 19016 Praha - Koloděje

Pozemky dotčené navrhovaným opatřením:

ID	Katastrální území	Parc. číslo	ID opatření	Popis opatření
V757	Koloděje	675/18	SO 14.2	Přírodě blízká revitalizace vodního toku
V757	Koloděje	675/19	SO 14.2	Přírodě blízká revitalizace vodního toku
V757	Koloděje	675/7	SO 14.2	Přírodě blízká revitalizace vodního toku
V757	Koloděje	690/24	SO 14.2	Přírodě blízká revitalizace vodního toku

Vlastník výše uvedených pozemků prohlašuje a svým podpisem potvrzuje, že (nehodící se přeškrtněte):

- 1) ~~předběžně souhlasí~~ s umístěním navrhovaného opatření na pozemcích v jeho vlastnictví
- 2) **nesouhlasí** s umístěním navrhovaného opatření na pozemcích v jeho vlastnictví
- 3) ~~předběžně souhlasí~~ s umístěním navrhovaného opatření na pozemcích v jeho vlastnictví za následujících podmínek:

Toto předběžné stanovisko neslouží pro účely územního ani stavebního řízení.

V dne 3.12.2019


Podpis vlastníka pozemků

Kontaktní adresa:

Telefon:

email:

ROHENICKÁ 248/29, PRAHA 9
602 052 661
KRAUCHEROVA@PUMPA.CZ



Dobrý den,

již v prvním náhledu této problematiky jsem sdělovala, že pokud nevím, jakým způsobem se navrhovaná studie dotkne vlastnických práv jednotlivých vlastníků nelze se jakýmkoliv způsobem vyjádřit k zamýšlenému projektu.

Tímto mám na mysli případné změny v územním plánu, případná majetkoprávní vyrovnání, či nově vzniklá věcná břemena, omezení převodu nemovitosti, apod.

Prostě informaci o budoucí situaci, pokud studie bude uvedena do praxe.

Uvedenou informaci bych uvítala v písemné formě.

Děkuji za pochopení, Kraucherová Hana, Rohenická 248/29, Praha 9 – Koloděje.

V Praze dne 3.12.2019

Vlastník výše uvedených pozemků prohlašuje a svým podpisem potvrzuje, že (nehodící se přeškrtněte):

- 1) ~~předběžně souhlasí~~ s umístěním navrhovaného opatření na pozemcích v jeho vlastnictví
- 2) **nesouhlasí** s umístěním navrhovaného opatření na pozemcích v jeho vlastnictví
- 3) ~~předběžně souhlasí~~ s umístěním navrhovaného opatření na pozemcích v jeho vlastnictví za následujících podmínek:

Toto předběžné stanovisko neslouží pro účely územního ani stavebního řízení.

V dne 3.12.2019

Podpis vlastníka pozemků

Kontaktní adresa:

Telefon:

email:


ROHENICKÁ 248/29, PRAHA 9

602 552 661


KRAUCHEROVA@PUMPA.CZ



Ministerstvo zemědělství
a venkovského rozvoje



Evropská unie
Evropský fond pro regionální rozvoj



STANOVISKO VLASTNÍKA DOTČENÉHO POZEMKU

Akce: Studie odtokových poměrů vč. návrhů možných protipovodňových opatření v povodí Rokytky

Investor akce: Magistrát hl. m. Prahy, Mariánské nám. 2, 110 01 Praha 1, spolufinancováno Evropským fondem

Vlastník pozemku: Batulka Karel

Adresa vlastníka: K Běchovicům 444/30, 19016 Praha - Koloděje

Pozemky dotčené navrhovaným opatřením:

ID	Katastrální území	Parc. číslo	ID opatření	Popis opatření
V759	Koloděje	675/20	SO 14.2	Přírodě blízká revitalizace vodního toku
V759	Koloděje	675/22	SO 14.2	Přírodě blízká revitalizace vodního toku
V759	Koloděje	675/6	SO 14.2	Přírodě blízká revitalizace vodního toku

Vlastník výše uvedených pozemků prohlašuje a svým podpisem potvrzuje, že (nehodící se přeškrtněte):

- ~~1) předběžně souhlasí s umístěním navrhovaného opatření na pozemcích v jeho vlastnictví~~
- 2) nesouhlasí s umístěním navrhovaného opatření na pozemcích v jeho vlastnictví**
- ~~3) předběžně souhlasí s umístěním navrhovaného opatření na pozemcích v jeho vlastnictví za následujících podmínek:~~

Toto předběžné stanovisko neslouží pro účely územního ani stavebního řízení.



V 5.12.2019 dne.....

Batulka K.
Podpis vlastníka pozemků

Kontaktní adresa:

Telefon: 723 610 719

email:



STANOVISKO VLASTNÍKA DOTČENÉHO POZEMKU

Akce: Studie odtokových poměrů vč. návrhů možných protipovodňových opatření v povodí Rokytky

Investor akce: Magistrát hl. m. Prahy, Mariánské nám. 2, 110 01 Praha 1, spolufinancováno Evropským fondem

Vlastník pozemku: Maková Zdeňka

Adresa vlastníka: Novoborská 374/29, 19000 Praha - Střížkov

Pozemky dotčené navrhovaným opatřením:

ID	Katastrální území	Parc. číslo	ID opatření	Popis opatření
V769	Kyje	930	SO06b	Přírodě blízká revitalizace vodního toku

Vlastník výše uvedených pozemků prohlašuje a svým podpisem potvrzuje, že (nehodící se přeškrtněte):

1) předběžně souhlasí s umístěním navrhovaného opatření na pozemcích v jeho vlastnictví

~~2) nesouhlasí~~ s umístěním navrhovaného opatření na pozemcích v jeho vlastnictví

~~3) předběžně souhlasí~~ s umístěním navrhovaného opatření na pozemcích v jeho vlastnictví za následujících podmínek:

Toto předběžné stanovisko neslouží pro účely územního ani stavebního řízení.

V PRAZE dne 3. 12. 2019

Zdeňka Maková

Podpis vlastníka pozemků

Kontaktní adresa:

NOVOBORSKÁ 374/29 PRAHA 9

Telefon:

728 607 338

email:



STANOVISKO VLASTNÍKA DOTČENÉHO POZEMKU

Akce: Studie odtokových poměrů vč. návrhů možných protipovodňových opatření v povodí Rokytky

Investor akce: Magistrát hl. m. Prahy, Mariánské nám. 2, 110 01 Praha 1, spolufinancováno Evropským fondem

Vlastník pozemku: Alena Tiosavljevičová

Adresa vlastníka: náměstí U lípy svobody 40/3, 10700 Praha, Dubeč

Pozemky dotčené navrhovaným opatřením:

ID	Katastrální území	Parc. číslo	ID opatření	Popis opatření
S001	Dubeč	1810/31	SO 09k	Přírodě blízká revitalizace vodního toku
S001	Dubeč	1810/5	SO 09k	Přírodě blízká revitalizace vodního toku
S001	Dubeč	1810/53	SO 09k	Přírodě blízká revitalizace vodního toku
S001	Dubeč	1810/84	SO 09k	Přírodě blízká revitalizace vodního toku
S001	Dubeč	1870/1	SO 09k	Přírodě blízká revitalizace vodního toku
S001	Dubeč	1870/3	SO 09k	Přírodě blízká revitalizace vodního toku

Vlastník výše uvedených pozemků prohlašuje a svým podpisem potvrzuje, že (nehodící se přeškrtněte):

- 1) předběžně souhlasí s umístěním navrhovaného opatření na pozemcích v jeho vlastnictví
2) ~~nesouhlasí~~ s umístěním navrhovaného opatření na pozemcích v jeho vlastnictví
3) ~~předběžně souhlasí~~ s umístěním navrhovaného opatření na pozemcích v jeho vlastnictví za následujících podmínek:

Toto předběžné stanovisko neslouží pro účely územního ani stavebního řízení.

v PRAZE dne 14. 11. 2019

Handwritten signature of Alena Tiosavljevičová
Podpis vlastníka pozemků

Kontaktní adresa:

Telefon:

email:

Nám. U lípy svobody 40/3, PRAHA 10
775 142 514
/



OPERAČNÍ PROGRAM
ŽIVOTNÍ PROSTŘEDÍ



EVROPSKÁ UNIE
Fond soudržnosti

Pro vodu,
vzduch a přírodu

STANOVISKO VLASTNÍKA DOTČENÉHO POZEMKU

Akce: Studie odtokových poměrů vč. návrhů možných protipovodňových opatření v povodí Rokytky

Investor akce: Magistrát hl. m. Prahy, Mariánské nám. 2, 110 01 Praha 1, spolufinancováno Evropským fondem

Vlastník pozemku: Beránek Vladimír a Beránková Blažena

Adresa vlastníka: Klánovická 604, 19800 Praha, Hloubětín

Pozemky dotčené navrhovaným opatřením:

ID	Katastrální území	Parc. číslo	ID opatření	Popis opatření
S004	Tehovec	907/3	SO 31e	Ochranné zatravění

Vlastník výše uvedených pozemků prohlašuje a svým podpisem potvrzuje, že (nehodící se přeškrtněte):

- 1) ~~předběžně souhlasí~~ s umístěním navrhovaného opatření na pozemcích v jeho vlastnictví
- 2) ~~nesouhlasí~~ s umístěním navrhovaného opatření na pozemcích v jeho vlastnictví
- 3) ~~předběžně souhlasí~~ s umístěním navrhovaného opatření na pozemcích v jeho vlastnictví za následujících podmínek:

Toto předběžné stanovisko neslouží pro účely územního ani stavebního řízení.

V Praze dne 25. 11. 2019

Beránek Vladimír
Podpis vlastníka pozemků

Kontaktní adresa:

KLÁNOVICKÁ 604, 198 00 PRAHA - HLOUBĚTÍN

Telefon:

606 892 774

email:

beranekvl@seznam.cz



STANOVISKO VLASTNÍKA DOTČENÉHO POZEMKU

Akce: Studie odtokových poměrů vč. návrhů možných protipovodňových opatření v povodí Rokytky

Investor akce: Magistrát hl. m. Prahy, Mariánské nám. 2, 110 01 Praha 1, spolufinancováno Evropským fondem

Vlastník pozemku: Božena Hromadová

Adresa vlastníka: Mnichovická 37, 25163 Všešary

Pozemky dotčené navrhovaným opatřením:

ID	Katastrální území	Parc. číslo	ID opatření	Popis opatření
S009	Všešary u Říčan	516/4	SO 35b	Průleh

Vlastník výše uvedených pozemků prohlašuje a svým podpisem potvrzuje, že (nehodící se přeškrtněte):

- 1) ~~předběžně souhlasí~~ s umístěním navrhovaného opatření na pozemcích v jeho vlastnictví
- 2) **nesouhlasí** s umístěním navrhovaného opatření na pozemcích v jeho vlastnictví
- 3) ~~předběžně souhlasí~~ s umístěním navrhovaného opatření na pozemcích v jeho vlastnictví za následujících podmínek:

Toto předběžné stanovisko neslouží pro účely územního ani stavebního řízení.

V VĚŠTARY dne 24. 11. 2020

Hromadová Bož.

Podpis vlastníka pozemků

Kontaktní adresa:

Telefon:

email:



STANOVISKO VLASTNÍKA DOTČENÉHO POZEMKU

Akce: Studie odtokových poměrů vč. návrhů možných protipovodňových opatření v povodí Rokytky

Investor akce: Magistrát hl. m. Prahy, Mariánské nám. 2, 110 01 Praha 1, spolufinancováno Evropským fondem

Vlastník pozemku: Český rybářský svaz, z. s., místní organizace Tehov

Adresa vlastníka: Panská 500, 25101 Tehov

Pozemky dotčené navrhovaným opatřením:

ID	Katastrální území	Parc. číslo	ID opatření	Popis opatření
S011	Tehov u Říčan	326/1	SO 34c	Ochranné zatravění

Vlastník výše uvedených pozemků prohlašuje a svým podpisem potvrzuje, že (nehodící se přeškrtněte):

- 1) **předběžně souhlasí** s umístěním navrhovaného opatření na pozemcích v jeho vlastnictví
- 2) **nesouhlasí** s umístěním navrhovaného opatření na pozemcích v jeho vlastnictví
- 3) **předběžně souhlasí** s umístěním navrhovaného opatření na pozemcích v jeho vlastnictví za následujících podmínek:

Navrhované opatření se netýká pozemku 326/1 vlastníka
místní organizace rybářů Tehov.
Blíže informace viz.: příložený dopis

Toto předběžné stanovisko neslouží pro účely územního ani stavebního řízení.

V Tehově dne 26. 11. 2019

Český rybářský svaz, z.s.,
místní organizace Tehov
Panská č.ev.500, 251 01 Tehov
ICO: 63831830

Podpis vlastníka pozemků

Kontaktní adresa:

Telefon:

email:

Pavel Havlíček Tehov, 25101, Panská 89
602 139 621
p-havlicek@seznam.cz

ŠINDLAR s.r.o.
Na Brně 372/2a
500 06 Hradec Králové

26.11.2019

Místní organizace rybářů v Tehově, jako majitel uvedeného pozemku 326/1, není vlastníkem pozemků pod rybníkem Panský, a tudíž není majitelem dotčených pozemků, kterých se Váš záměr týká.

V této záležitosti se musíte obrátit na OÚ v Tehově, jelikož vlastníkem pozemků pod rybníkem je obec Tehov.

Ovšem jako nájemce rybníka Panský MO rybářů v Tehově upozorňuje na problém při případné realizaci Vašeho návrhu, a to na silné zabahnění daného rybníka a doporučuje nejdříve rybník odbahnit a poté Váš návrh uskutečnit.

Kapacita této vodní nádrže je značně omezena vrstvou více než 1m bahna.

Pokud byste i přesto prosadili realizovat Váš návrh bez předchozího odbahnění, je nutno s námi vše konzultovat, jelikož tento rybník využíváme k odchovu ryb a je plně osazen.

Děkujeme za pochopení.

S pozdravem za MO rybářů v Tehově
Pavel Havlíček (jednatel)
Tel.: 602 139 621





STANOVISKO VLASTNÍKA DOTČENÉHO POZEMKU

Akce: Studie odtokových poměrů vč. návrhů možných protipovodňových opatření v povodí Rokytky

Investor akce: Magistrát hl. m. Prahy, Mariánské nám. 2, 110 01 Praha 1, spolufinancováno Evropským fondem

Vlastník pozemku: Filip Meskař

Adresa vlastníka: Paloučky 322/7, 25101 Říčany, Pacov

Pozemky dotčené navrhovaným opatřením:

ID	Katastrální území	Parc. číslo	ID opatření	Popis opatření
S022	Pacov u Říčan	284/7	SO 30c	Ochranné zatravnění

Vlastník výše uvedených pozemků prohlašuje a svým podpisem potvrzuje, že (nehodící se přeškrtněte):

- 1) **předběžně souhlasí** s umístěním navrhovaného opatření na pozemcích v jeho vlastnictví
- 2) **nesouhlasí** s umístěním navrhovaného opatření na pozemcích v jeho vlastnictví
- 3) **předběžně souhlasí** s umístěním navrhovaného opatření na pozemcích v jeho vlastnictví za následujících podmínek:

Můj pozemek je zaléván, z človacha zaplaven v červnu 2018
(sem vybudovat ochranu) veš z řeky a ziskové
výhledy z človacha - pokud to tak záleží na to z území
velmi těžké

Toto předběžné stanovisko neslouží pro účely územního ani stavebního řízení.

V Pacově dne 20.11.19

FM.

Podpis vlastníka pozemků

Kontaktní adresa:

Telefon:

email:

Paloučky 322/7, 25101 Pacov
425 384 854
filip.meskar@scsua.m.cz



STANOVISKO VLASTNÍKA DOTČENÉHO POZEMKU

Akce: Studie odtokových poměrů vč. návrhů možných protipovodňových opatření v povodí Rokytky

Investor akce: Magistrát hl. m. Prahy, Mariánské nám. 2, 110 01 Praha 1, spolufinancováno Evropským fondem

Vlastník pozemku: Filius & investments SE

Adresa vlastníka: K dolům 200/13, 14300 Praha, Modřany

Pozemky dotčené navrhovaným opatřením:

ID	Katastrální území	Parc. číslo	ID opatření	Popis opatření
S023	Tehov u Říčan	204/3	SO 35c	Průleh

Vlastník výše uvedených pozemků prohlašuje a svým podpisem potvrzuje, že (nehodící se přeškrtněte):

- 1) **předběžně souhlasí** s umístěním navrhovaného opatření na pozemcích v jeho vlastnictví
- 2) **nesouhlasí** s umístěním navrhovaného opatření na pozemcích v jeho vlastnictví
- 3) **předběžně souhlasí** s umístěním navrhovaného opatření na pozemcích v jeho vlastnictví za následujících podmínek:

Toto předběžné stanovisko neslouží pro účely územního ani stavebního řízení.

V PRAZE dne 26. 11. 2019

.....
Podpis vlastníka pozemků

Kontaktní adresa:

Telefon:

email:

.....
NESVADBOVA 18 - P-4 14300
775 423 423
SEHRANKY@FISE.CZ



STANOVISKO VLASTNÍKA DOTČENÉHO POZEMKU

Akce: Studie odtokových poměrů vč. návrhů možných protipovodňových opatření v povodí Rokytky

Investor akce: Magistrát hl. m. Prahy, Mariánské nám. 2, 110 01 Praha 1, spolufinancováno Evropským fondem

Vlastník pozemku: František Batěk

Adresa vlastníka: Libušina 806, 33701 Rokycany, Plzeňské Předměstí

Pozemky dotčené navrhovaným opatřením:

ID	Katastrální území	Parc. číslo	ID opatření	Popis opatření
S024	Dolní Počernice	1330/81	SO 09j	Přírodě blízká revitalizace vodního toku
S024	Dolní Počernice	1330/82	SO 09j	Přírodě blízká revitalizace vodního toku

Vlastník výše uvedených pozemků prohlašuje a svým podpisem potvrzuje, že (nehodící se přeškrtněte):

- 1) **předběžně souhlasí** s umístěním navrhovaného opatření na pozemcích v jeho vlastnictví
- 2) ~~nesouhlasí~~ s umístěním navrhovaného opatření na pozemcích v jeho vlastnictví
- 3) ~~předběžně souhlasí~~ s umístěním navrhovaného opatření na pozemcích v jeho vlastnictví za následujících podmínek:

Toto předběžné stanovisko neslouží pro účely územního ani stavebního řízení.

V Rokycanech dne 19.12.19

Podpis vlastníka pozemků

Kontaktní adresa:

Telefon:

email:



STANOVISKO VLASTNÍKA DOTČENÉHO POZEMKU

Akce: Studie odtokových poměrů vč. návrhů možných protipovodňových opatření v povodí Rokytky

Investor akce: Magistrát hl. m. Prahy, Mariánské nám. 2, 110 01 Praha 1, spolufinancováno Evropským fondem

Vlastník pozemku: František Eliáš

Adresa vlastníka: Aloise Nováka 238, 25163 Strančice

Pozemky dotčené navrhovaným opatřením:

ID	Katastrální území	Parc. číslo	ID opatření	Popis opatření
S025	Všestary u Říčan	490/1	SO 35d	Ochranné zatravění
S025	Všestary u Říčan	490/2	SO 35d	Ochranné zatravění
S025	Všestary u Říčan	509/6	SO 35d	Ochranné zatravění

Vlastník výše uvedených pozemků prohlašuje a svým podpisem potvrzuje, že (nehodící se přeškrtněte):

- ✓ 1) **předběžně souhlasí** s umístěním navrhovaného opatření na pozemcích v jeho vlastnictví
- ~~2) nesouhlasí~~ s umístěním navrhovaného opatření na pozemcích v jeho vlastnictví
- ~~3) předběžně souhlasí~~ s umístěním navrhovaného opatření na pozemcích v jeho vlastnictví za následujících podmínek:

Toto předběžné stanovisko neslouží pro účely územního ani stavebního řízení.

V dne 12.11.2019

.....

Podpis vlastníka pozemků

Kontaktní adresa:

Telefon:

email:

.....
607 261 325, 323 640 174



STANOVISKO VLASTNÍKA DOTČENÉHO POZEMKU

Akce: Studie odtokových poměrů vč. návrhů možných protipovodňových opatření v povodí Rokytky

Investor akce: Magistrát hl. m. Prahy, Mariánské nám. 2, 110 01 Praha 1, spolufinancováno Evropským fondem

Vlastník pozemku: František Kuchař

Adresa vlastníka: Mírová 37/48, 25101 Říčany, Pacov

Pozemky dotčené navrhovaným opatřením:

ID	Katastrální území	Parc. číslo	ID opatření	Popis opatření
S026	Pacov u Říčan	303/1	SO 30b	Ochranné zatravění

Vlastník výše uvedených pozemků prohlašuje a svým podpisem potvrzuje, že (nehodící se přeškrtněte):

- 1) ~~předběžně souhlasí~~ s umístěním navrhovaného opatření na pozemcích v jeho vlastnictví
2) ~~nesouhlasí~~ s umístěním navrhovaného opatření na pozemcích v jeho vlastnictví
3) ~~předběžně souhlasí~~ s umístěním navrhovaného opatření na pozemcích v jeho vlastnictví za následujících podmínek:

Toto předběžné stanovisko neslouží pro účely územního ani stavebního řízení.

V PACOVĚ dne 12. 11. 2019

Nesouhlasím s umístěním.

Podpis vlastníka pozemků

Kontaktní adresa:

Telefon:

email:

FRANTIŠEK KUCHAR, MÍROVÁ 37/48
602 24 54 82 251 01 ŘÍČANY
kucharfr@seznam.cz



STANOVISKO VLASTNÍKA DOTČENÉHO POZEMKU

Akce: Studie odtokových poměrů vč. návrhů možných protipovodňových opatření v povodí Rokytky

Investor akce: Magistrát hl. m. Prahy, Mariánské nám. 2, 110 01 Praha 1, spolufinancováno Evropským fondem

Vlastník pozemku: Gabriela Rindová

Adresa vlastníka: Panská 39, 25101 Tehov

Pozemky dotčené navrhovaným opatřením:

ID	Katastrální území	Parc. číslo	ID opatření	Popis opatření
S029	Tehov u Říčan	211/0	SO 35c	Průleh
S029	Tehov u Říčan	596/0	SO 33a	Průleh
S029	Tehov u Říčan	985/0	SO 34b	Průleh
S029	Tehov u Říčan	986/0	SO 34b	Průleh

Vlastník výše uvedených pozemků prohlašuje a svým podpisem potvrzuje, že (nehodící se přeškrtněte):

~~1) předběžně souhlasí s umístěním navrhovaného opatření na pozemcích v jeho vlastnictví~~

☒ 2) nesouhlasí s umístěním navrhovaného opatření na pozemcích v jeho vlastnictví

~~3) předběžně souhlasí s umístěním navrhovaného opatření na pozemcích v jeho vlastnictví za následujících podmínek:~~

Toto předběžné stanovisko neslouží pro účely územního ani stavebního řízení.

V Tehov dne 18. 11. 2019



Podpis vlastníka pozemků

PANSKÁ 39, TEHOV 25101

Kontaktní adresa:

Telefon:

email:



OPERAČNÍ PROGRAM
ŽIVOTNÍ PROSTŘEDÍ



EVROPSKÁ UNIE
Fond soudržnosti
Pro vodu,
vzduch a přírodu

STANOVISKO VLASTNÍKA DOTČENÉHO POZEMKU

Akce: Studie odtokových poměrů vč. návrhů možných protipovodňových opatření v povodí Rokytky

Investor akce: Magistrát hl. m. Prahy, Mariánské nám. 2, 110 01 Praha 1, spolufinancováno Evropským fondem

Vlastník pozemku: Gärtner Vladimír Ing. a Gärtnerová Eržika

Adresa vlastníka: Marie Pujmanové 1755/5, 25101 Říčany

Pozemky dotčené navrhovaným opatřením:

ID	Katastrální území	Parc. číslo	ID opatření	Popis opatření
S031	Říčany u Prahy	746/17	SO 32a	Ochranné zatravění

Vlastník výše uvedených pozemků prohlašuje a svým podpisem potvrzuje, že (nehodící se přeškrtněte):

- ~~1) předběžně souhlasí~~ s umístěním navrhovaného opatření na pozemcích v jeho vlastnictví
2) **nesouhlasí** s umístěním navrhovaného opatření na pozemcích v jeho vlastnictví
~~3) předběžně souhlasí~~ s umístěním navrhovaného opatření na pozemcích v jeho vlastnictví za následujících podmínek:

Toto předběžné stanovisko neslouží pro účely územního ani stavebního řízení.

V Říčany dne 18. 11. 2019

Podpis vlastníka pozemků

Kontaktní adresa:

Telefon:

email:



STANOVISKO VLASTNÍKA DOTČENÉHO POZEMKU

Akce: Studie odtokových poměrů vč. návrhů možných protipovodňových opatření v povodí Rokytky

Investor akce: Magistrát hl. m. Prahy, Mariánské nám. 2, 110 01 Praha 1, spolufinancováno Evropským fondem

Vlastník pozemku: Hana Davidková

Adresa vlastníka: Martinů 872, 25901 Votice

Pozemky dotčené navrhovaným opatřením:

ID	Katastrální území	Parc. číslo	ID opatření	Popis opatření
S032	Tehovec	907/1	SO 31e	Ochranné zatravnění

Vlastník výše uvedených pozemků prohlašuje a svým podpisem potvrzuje, že (nehodící se přeškrtněte):

- ~~1) předběžně souhlasí s umístěním navrhovaného opatření na pozemcích v jeho vlastnictví~~
- * ~~2) nesouhlasí s umístěním navrhovaného opatření na pozemcích v jeho vlastnictví~~
- ~~3) předběžně souhlasí s umístěním navrhovaného opatření na pozemcích v jeho vlastnictví za následujících podmínek:~~

* Omylem přeškrtnuto. NESOUHLASÍM s umístěním navrhovaného opatření na svých pozemcích.

Toto předběžné stanovisko neslouží pro účely územního ani stavebního řízení.

V e Votice dne 19. 11. 2019

Podpis vlastníka pozemků

Kontaktní adresa:

Telefon:

email:

Martinů 872, Votice



STANOVISKO VLASTNÍKA DOTČENÉHO POZEMKU

Akce: Studie odtokových poměrů vč. návrhů možných protipovodňových opatření v povodí Rokytky

Investor akce: Magistrát hl. m. Prahy, Mariánské nám. 2, 110 01 Praha 1, spolufinancováno Evropským fondem

Vlastník pozemku: Hana Míková

Adresa vlastníka: Nad Úvozem 286, 25163 Všešary

Pozemky dotčené navrhovaným opatřením:

ID	Katastrální území	Parc. číslo	ID opatření	Popis opatření
S033	Všešary u Říčan	482/3	SO 35d	Ochranné zatravění
S033	Všešary u Říčan	482/4	SO 35d	Ochranné zatravění
S033	Všešary u Říčan	485/0	SO 35d	Ochranné zatravění
S033	Všešary u Říčan	489/5	SO 35a	Průleh
S033	Všešary u Říčan	509/5	SO 35d	Ochranné zatravění

Vlastník výše uvedených pozemků prohlašuje a svým podpisem potvrzuje, že (nehodící se přeškrtněte):

- 1) **předběžně souhlasí** s umístěním navrhovaného opatření na pozemcích v jeho vlastnictví
- 2) **nesouhlasí** s umístěním navrhovaného opatření na pozemcích v jeho vlastnictví
- 3) **předběžně souhlasí** s umístěním navrhovaného opatření na pozemcích v jeho vlastnictví za následujících podmínek:

Toto předběžné stanovisko neslouží pro účely územního ani stavebního řízení.

v VŠEŠARÝ dne 14.11.19

Míková

Podpis vlastníka pozemků

Kontaktní adresa:

Telefon:

email:

NAD ÚVOZEM 286, 25163 PÍRAŇČE, ciz
607 159075



STANOVISKO VLASTNÍKA DOTČENÉHO POZEMKU

Akce: Studie odtokových poměrů vč. návrhů možných protipovodňových opatření v povodí Rokytky

Investor akce: Magistrát hl. m. Prahy, Mariánské nám. 2, 110 01 Praha 1, spolufinancováno Evropským fondem

Vlastník pozemku: Hana Vítová

Adresa vlastníka: Korunní 732/16, 12000 Praha, Vinohrady

Pozemky dotčené navrhovaným opatřením:

ID	Katastrální území	Parc. číslo	ID opatření	Popis opatření
S035	Tehovec	720/2	SO 31f	Ochranné zatravění
S035	Tehovec	721/0	SO 31f	Ochranné zatravění
S035	Tehovec	732/4	SO 31f	Ochranné zatravění

Vlastník výše uvedených pozemků prohlašuje a svým podpisem potvrzuje, že (nehodící se přeškrtněte):

- ~~1) předběžně souhlasí s umístěním navrhovaného opatření na pozemcích v jeho vlastnictví~~
2) **nesouhlasí s umístěním navrhovaného opatření na pozemcích v jeho vlastnictví**
~~3) předběžně souhlasí s umístěním navrhovaného opatření na pozemcích v jeho vlastnictví za následujících podmínek:~~

Toto předběžné stanovisko neslouží pro účely územního ani stavebního řízení.

V Praze dne 12/11 2019


.....
Podpis vlastníka pozemků

Kontaktní adresa:

Telefon:

email:



STANOVISKO VLASTNÍKA DOTČENÉHO POZEMKU

Akce: Studie odtokových poměrů vč. návrhů možných protipovodňových opatření v povodí Rokytky

Investor akce: Magistrát hl. m. Prahy, Mariánské nám. 2, 110 01 Praha 1, spolufinancováno Evropským fondem

Vlastník pozemku: Ing. Aleš Tygl

Adresa vlastníka: Hřebíkova 1871/10, 14300 Praha, Modřany

Pozemky dotčené navrhovaným opatřením:

ID	Katastrální území	Parc. číslo	ID opatření	Popis opatření
S037	Tehov u Říčan	1035/0	SO 34a	Průleh
S037	Tehov u Říčan	750/0	SO 31a	Průleh

Vlastník výše uvedených pozemků prohlašuje a svým podpisem potvrzuje, že (nehodící se přeškrtněte):

- 1) **předběžně souhlasí** s umístěním navrhovaného opatření na pozemcích v jeho vlastnictví
- 2) **nesouhlasí** s umístěním navrhovaného opatření na pozemcích v jeho vlastnictví
- 3) **předběžně souhlasí** s umístěním navrhovaného opatření na pozemcích v jeho vlastnictví za následujících podmínek:

Toto předběžné stanovisko neslouží pro účely územního ani stavebního řízení.

V PRAGĚ dne 25.11.2019


Podpis vlastníka pozemků

Kontaktní adresa:

HŘEBÍKOVA 10, PRAHA 12

Telefon:

730 806 271

email:

ALES.TYGL@GMAIL.COM



STANOVISKO VLASTNÍKA DOTČENÉHO POZEMKU

Akce: Studie odtokových poměrů vč. návrhů možných protipovodňových opatření v povodí Rokytky

Investor akce: Magistrát hl. m. Prahy, Mariánské nám. 2, 110 01 Praha 1, spolufinancováno Evropským fondem

Vlastník pozemku: Ing. Eva Dousková

Adresa vlastníka: U Hostavického potoka 727/15, 19800 Praha, Hostavice

Pozemky dotčené navrhovaným opatřením:

ID	Katastrální území	Parc. číslo	ID opatření	Popis opatření
S039	Tehov u Říčan	575/0	SO 33a	Průleh

Vlastník výše uvedených pozemků prohlašuje a svým podpisem potvrzuje, že (nehodící se přeškrtněte):

- 1) **předběžně souhlasí** s umístěním navrhovaného opatření na pozemcích v jeho vlastnictví
~~2) nesouhlasí~~ s umístěním navrhovaného opatření na pozemcích v jeho vlastnictví
~~3) předběžně souhlasí~~ s umístěním navrhovaného opatření na pozemcích v jeho vlastnictví za následujících podmínek:

Toto předběžné stanovisko neslouží pro účely územního ani stavebního řízení.

V PRAZE dne 25. 11. 2019

Podpis vlastníka pozemků

Kontaktní adresa:

Telefon:

email:

U HOSTAVICKÉHO POTOKA 727/15, 19800 PRAHA 9
739 456 932
douskova.e@seznam.cz



STANOVISKO VLASTNÍKA DOTČENÉHO POZEMKU

Akce: Studie odtokových poměrů vč. návrhů možných protipovodňových opatření v povodí Rokytky

Investor akce: Magistrát hl. m. Prahy, Mariánské nám. 2, 110 01 Praha 1, spolufinancováno Evropským fondem

Vlastník pozemku: Ing. Irena Karlsson

Adresa vlastníka: Šišková 1231/15, 18200 Praha, Kobylice

Pozemky dotčené navrhovaným opatřením:

ID	Katastrální území	Parc. číslo	ID opatření	Popis opatření
S040	Pacov u Říčan	284/3	SO 30c	Ochranné zatravení

Vlastník výše uvedených pozemků prohlašuje a svým podpisem potvrzuje, že (nehodící se přeškrtněte):

- ~~1) předběžně souhlasí~~ s umístěním navrhovaného opatření na pozemcích v jeho vlastnictví
~~2) nesouhlasí~~ s umístěním navrhovaného opatření na pozemcích v jeho vlastnictví
3) ~~předběžně souhlasí~~ s umístěním navrhovaného opatření na pozemcích v jeho vlastnictví za následujících podmínek:

Toto předběžné stanovisko neslouží pro účely územního ani stavebního řízení.

V Praze dne 14.11.2019

Ing. Irena Karlsson
Podpis vlastníka pozemků

Kontaktní adresa:

Telefon:

email:

.....
731 362 600
irena.karlsson@gmail.com



STANOVISKO VLASTNÍKA DOTČENÉHO POZEMKU

Akce: Studie odtokových poměrů vč. návrhů možných protipovodňových opatření v povodí Rokytky

Investor akce: Magistrát hl. m. Prahy, Mariánské nám. 2, 110 01 Praha 1, spolufinancováno Evropským fondem

Vlastník pozemku: Ing. Jan Famfule

Adresa vlastníka: Kaňkovského 1237/10, 18200 Praha, Kobyličky

Pozemky dotčené navrhovaným opatřením:

ID	Katastrální území	Parc. číslo	ID opatření	Popis opatření
S042	Hostavice	878/5	SO 09b	Přírodě blízká revitalizace vodního toku

Vlastník výše uvedených pozemků prohlašuje a svým podpisem potvrzuje, že (nehodící se přeškrtněte):

- 1) ~~předběžně souhlasí~~ s umístěním navrhovaného opatření na pozemcích v jeho vlastnictví
- 2) ~~nesouhlasí~~ s umístěním navrhovaného opatření na pozemcích v jeho vlastnictví, *ale...*
- 3) ~~předběžně souhlasí~~ s umístěním navrhovaného opatření na pozemcích v jeho vlastnictví za následujících podmínek:

... již nyní jsem připraven k jednání o náhradním pozemku. Mám zájem o koupi pozemku p.p.c. 3236/11 v k.ú. Lipence, jde o odúvrtý po švagrovi mé praradě. Pozemek přešel nedávno do vlastnictví státu a navíc sousedí přes ulici Dolnočernošická s pozemkem v mém spoluvlastnictví. Stanu-li se za přispění objednatele, vlastníkem předmetný pozemek p.p.c. 878/5 v k.ú. Hostavice objednateli neprodávám.

Toto předběžné stanovisko neslouží pro účely územního ani stavebního řízení.

V *Praze* dne *20.11.2019*

Ing. Jan Famfule

Podpis vlastníka pozemků

Kontaktní adresa:

Telefon:

email:

Kaňkovského 1237/10, 18200 Praha 8
728 227 332, 222 362 050
janfam@seznam.cz



OPERAČNÍ PROGRAM
ŽIVOTNÍ PROSTŘEDÍ



EVROPSKÁ UNIE
Fond soudržnosti
Pro vodu,
vzduch a přírodu

STANOVISKO VLASTNÍKA DOTČENÉHO POZEMKU

Akce: Studie odtokových poměrů vč. návrhů možných protipovodňových opatření v povodí Rokytky

Investor akce: Magistrát hl. m. Prahy, Mariánské nám. 2, 110 01 Praha 1, spolufinancováno Evropským fondem

Vlastník pozemku: Ing. Jan Pokorný

Adresa vlastníka: Všešterská 5, 25101 Tehov

Pozemky dotčené navrhovaným opatřením:

ID	Katastrální území	Parc. číslo	ID opatření	Popis opatření
S043	Tehov u Říčan	611/10	SO 31c	Ochranné zatravění
S043	Tehov u Říčan	611/4	SO 31c	Ochranné zatravění
S043	Tehov u Říčan	611/8	SO 31c	Ochranné zatravění
S043	Tehov u Říčan	611/9	SO 31c	Ochranné zatravění
S043	Tehov u Říčan	671/0	SO 31c	Ochranné zatravění
S043	Tehov u Říčan	673/6	SO 31c	Ochranné zatravění
S043	Tehov u Říčan	673/7	SO 31c	Ochranné zatravění

Vlastník výše uvedených pozemků prohlašuje a svým podpisem potvrzuje, že (nehodící se přeškrtněte):

- ~~1) předběžně souhlasí s umístěním navrhovaného opatření na pozemcích v jeho vlastnictví~~
2) **nesouhlasí** s umístěním navrhovaného opatření na pozemcích v jeho vlastnictví
~~3) předběžně souhlasí s umístěním navrhovaného opatření na pozemcích v jeho vlastnictví za následujících podmínek:~~

Sice se snazíte asi cosi zlepšit, ale zároveň krajší krajinný vzhled naplánoval s daným místě přelozku silnice 107/II, dálniční přivaděč od/ke Modleticím na D1! Tak o jakou ochranu by mělo jít? Spíš někdo potřebuje ukázat něco...

Toto předběžné stanovisko neslouží pro účely územního ani stavebního řízení.

V TEHOVĚ dne 1.12.2019

Pokorný

Podpis vlastníka pozemků

Kontaktní adresa:

Telefon:

email:



OPERAČNÍ PROGRAM
ŽIVOTNÍ PROSTŘEDÍ



EVROPSKÁ UNIE
Fond soudržnosti

Pro vodu,
vzduch a přírodu

STANOVISKO VLASTNÍKA DOTČENÉHO POZEMKU

Akce: Studie odtokových poměrů vč. návrhů možných protipovodňových opatření v povodí Rokytky

Investor akce: Magistrát hl. m. Prahy, Mariánské nám. 2, 110 01 Praha 1, spolufinancováno Evropským fondem

Vlastník pozemku: Ing. Jiří Kovařík

Adresa vlastníka: Karla Steinera 875/26, 31800 Plzeň, Skvrňany

Pozemky dotčené navrhovaným opatřením:

ID	Katastrální území	Parc. číslo	ID opatření	Popis opatření
S046	Říčany u Prahy	631/1	SO 32a	Ochranné zatravění
S046	Říčany u Prahy	631/7	SO 32a	Ochranné zatravění
S046	Říčany u Prahy	656/10	SO 32a	Ochranné zatravění
S046	Říčany u Prahy	656/11	SO 32a	Ochranné zatravění
S046	Říčany u Prahy	746/13	SO 32a	Ochranné zatravění
S046	Říčany u Prahy	746/14	SO 32a	Ochranné zatravění

Vlastník výše uvedených pozemků prohlašuje a svým podpisem potvrzuje, že (nehodící se přeškrtněte):

- 1) **předběžně souhlasí** s umístěním navrhovaného opatření na pozemcích v jeho vlastnictví
- 2) ~~nesouhlasí~~ s umístěním navrhovaného opatření na pozemcích v jeho vlastnictví
- 3) ~~předběžně souhlasí~~ s umístěním navrhovaného opatření na pozemcích v jeho vlastnictví za následujících podmínek:

Toto předběžné stanovisko neslouží pro účely územního ani stavebního řízení.

V Plzeň dne 11. 11. 2019

Kovařík

Podpis vlastníka pozemků

Kontaktní adresa:

Telefon:

email:

Karla Steinera 26, 31800 PLZEŇ
778848464
ji.kov@seznam.cz



STANOVISKO VLASTNÍKA DOTČENÉHO POZEMKU

Akce: Studie odtokových poměrů vč. návrhů možných protipovodňových opatření v povodí Rokytky

Investor akce: Magistrát hl. m. Prahy, Mariánské nám. 2, 110 01 Praha 1, spolufinancováno Evropským fondem

Vlastník pozemku: Ing. Ladislava Vítová


Adresa vlastníka: Želivecká 2798/30, 10600 Praha, Záběhllice

Pozemky dotčené navrhovaným opatřením:

ID	Katastrální území	Parc. číslo	ID opatření	Popis opatření
S047	Tehov u Říčán	569/0	SO 33a	Průleh
S047	Tehov u Říčán	581/0	SO 33a	Průleh
S047	Tehov u Říčán	583/0	SO 33a	Průleh

Vlastník výše uvedených pozemků prohlašuje a svým podpisem potvrzuje, že (nehodící se přeškrtněte):

- 1) ~~předběžně souhlasí~~ s umístěním navrhovaného opatření na pozemcích v jeho vlastnictví
- 2) nesouhlasí s umístěním navrhovaného opatření na pozemcích v jeho vlastnictví
- 3) ~~předběžně souhlasí~~ s umístěním navrhovaného opatření na pozemcích v jeho vlastnictví za následujících podmínek:



Toto předběžné stanovisko neslouží pro účely územního ani stavebního řízení.

V TEHOVĚ dne 25.11.2019

Podpis vlastníka pozemků

Kontaktní adresa:

SLUNEČNÁ 58, 25101 TEHOV

Telefon:

+720 602 254 061

email:

LADKA.V@TISCALI.CZ



STANOVISKO VLASTNÍKA DOTČENÉHO POZEMKU

Akce: Studie odtokových poměrů vč. návrhů možných protipovodňových opatření v povodí Rokytky

Investor akce: Magistrát hl. m. Prahy, Mariánské nám. 2, 110 01 Praha 1, spolufinancováno Evropským fondem

Vlastník pozemku: Ing. Marie Čmelinská

Adresa vlastníka: Ke kolodějskému zámku 22/3, 10700 Praha, Dubeč

Pozemky dotčené navrhovaným opatřením:

ID	Katastrální území	Parc. číslo	ID opatření	Popis opatření
S051	Dubeč	1808/2	SO 09k	Přírodě blízká revitalizace vodního toku
S051	Dubeč	1810/13	SO 09k	Přírodě blízká revitalizace vodního toku
S051	Dubeč	1870/5	SO 09k	Přírodě blízká revitalizace vodního toku

Vlastník výše uvedených pozemků prohlašuje a svým podpisem potvrzuje, že (nehodící se přeškrtněte):

1) **předběžně souhlasí** s umístěním navrhovaného opatření na pozemcích v jeho vlastnictví

2) **nesouhlasí** s umístěním navrhovaného opatření na pozemcích v jeho vlastnictví

3) **předběžně souhlasí** s umístěním navrhovaného opatření na pozemcích v jeho vlastnictví za následujících podmínek:

DOORŽENÍ HOMOGENITY POZEMKŮ.

Toto předběžné stanovisko neslouží pro účely územního ani stavebního řízení.

V PRAZE dne 25.11.2019

Podpis vlastníka pozemků

Kontaktní adresa:

Telefon:

email:

Ke Kolodějskému zámku 22/3, PRAHA 10-DUBEČ 10700
603533492
mcmelinska@quick.cz



STANOVISKO VLASTNÍKA DOTČENÉHO POZEMKU

Akce: Studie odtokových poměrů vč. návrhů možných protipovodňových opatření v povodí Rokytky

Investor akce: Magistrát hl. m. Prahy, Mariánské nám. 2, 110 01 Praha 1, spolufinancováno Evropským fondem

Vlastník pozemku: Ing. Petr Kozák

Adresa vlastníka: Řetězová 224/7, 11000 Praha, Staré Město

Pozemky dotčené navrhovaným opatřením:

ID	Katastrální území	Parc. číslo	ID opatření	Popis opatření
S057	Pacov u Říčán	284/3	SO 30c	Ochranné zatravení

Vlastník výše uvedených pozemků prohlašuje a svým podpisem potvrzuje, že (nehodící se přeškrtněte):

- 1) ~~předběžně souhlasí~~ s umístěním navrhovaného opatření na pozemcích v jeho vlastnictví
- 2) ~~nesouhlasí~~ s umístěním navrhovaného opatření na pozemcích v jeho vlastnictví
- 3) ~~předběžně souhlasí~~ s umístěním navrhovaného opatření na pozemcích v jeho vlastnictví za následujících podmínek:

Toto předběžné stanovisko neslouží pro účely územního ani stavebního řízení.

V dne 19.11.2019

Podpis vlastníka pozemků

Kontaktní adresa:

Telefon:

email:

ŘETĚZOVÁ 7 PRAHA 1
777 558989



STANOVISKO VLASTNÍKA DOTČENÉHO POZEMKU

Akce: Studie odtokových poměrů vč. návrhů možných protipovodňových opatření v povodí Rokytky

Investor akce: Magistrát hl. m. Prahy, Mariánské nám. 2, 110 01 Praha 1, spolufinancováno Evropským fondem

Vlastník pozemku: Ing. René Blahník

Adresa vlastníka: Sadová 746, 47301 Nový Bor

Pozemky dotčené navrhovaným opatřením:

ID	Katastrální území	Parc. číslo	ID opatření	Popis opatření
S059	Tehovec	835/0	SO 31b	Ochranné zatravění
S059	Tehovec	846/31	SO 31b	Ochranné zatravění

Vlastník výše uvedených pozemků prohlašuje a svým podpisem potvrzuje, že (nehodící se přeškrtněte):

1) **předběžně souhlasí** s umístěním navrhovaného opatření na pozemcích v jeho vlastnictví

~~2) nesouhlasí~~ s umístěním navrhovaného opatření na pozemcích v jeho vlastnictví

~~3) předběžně souhlasí~~ s umístěním navrhovaného opatření na pozemcích v jeho vlastnictví za následujících podmínek:

Toto předběžné stanovisko neslouží pro účely územního ani stavebního řízení.

V N. Boru dne 9.12.19

Podpis vlastníka pozemků

Kontaktní adresa:

Telefon:

email:

SADOVÁ 746 473 01 NOVÝ BOR
606 754 477
blahnike@poh.cz



STANOVISKO VLASTNÍKA DOTČENÉHO POZEMKU

Akce: Studie odtokových poměrů vč. návrhů možných protipovodňových opatření v povodí Rokytky

Investor akce: Magistrát hl. m. Prahy, Mariánské nám. 2, 110 01 Praha 1, spolufinancováno Evropským fondem

Vlastník pozemku: Ing. Tomáš Broukal

Adresa vlastníka: U Hřiště 51, 25101 Světlá

Pozemky dotčené navrhovaným opatřením:

ID	Katastrální území	Parc. číslo	ID opatření	Popis opatření
S060	Tehov u Říčan	1097/1	SO 35d	Ochranné zatravění
S060	Tehov u Říčan	1097/2	SO 35d	Ochranné zatravění

Vlastník výše uvedených pozemků prohlašuje a svým podpisem potvrzuje, že (nehodící se přeškrtněte):

- 1) **předběžně souhlasí** s umístěním navrhovaného opatření na pozemcích v jeho vlastnictví
- 2) **nesouhlasí** s umístěním navrhovaného opatření na pozemcích v jeho vlastnictví
- 3) **předběžně souhlasí** s umístěním navrhovaného opatření na pozemcích v jeho vlastnictví za následujících podmínek:

Toto předběžné stanovisko neslouží pro účely územního ani stavebního řízení.

V Světlá dne 19.11.2019

Podpis vlastníka pozemků

Kontaktní adresa:

Telefon:

email:



STANOVISKO VLASTNÍKA DOTČENÉHO POZEMKU

Akce: Studie odtokových poměrů vč. návrhů možných protipovodňových opatření v povodí Rokytky

Investor akce: Magistrát hl. m. Prahy, Mariánské nám. 2, 110 01 Praha 1, spolufinancováno Evropským fondem

Vlastník pozemku: Ing. Vladimír Broukal

Adresa vlastníka: U Hřiště 51, 25101 Světlice

Pozemky dotčené navrhovaným opatřením:

ID	Katastrální území	Parc. číslo	ID opatření	Popis opatření
S061	Tehov u Říčan	588/0	SO 33a	Průleh

Vlastník výše uvedených pozemků prohlašuje a svým podpisem potvrzuje, že (nehodící se přeškrtněte):

1) předběžně souhlasí s umístěním navrhovaného opatření na pozemcích v jeho vlastnictví

2) ~~nesouhlasí~~ s umístěním navrhovaného opatření na pozemcích v jeho vlastnictví

3) předběžně souhlasí s umístěním navrhovaného opatření na pozemcích v jeho vlastnictví za následujících podmínek:

Toto předběžné stanovisko neslouží pro účely územního ani stavebního řízení.

V M. Bodesbui dne 27. 11. 15

Podpis vlastníka pozemků

Kontaktní adresa:

Telefon:

email:

M. Bodesbui, Michalovce 155, 293 01
431 296 508
broukalv@seznam.cz



OPERAČNÍ PROGRAM
ŽIVOTNÍ PROSTŘEDÍ



EVROPSKÁ UNIE | Pro vodu,
Fond soudržnosti | FOND Soudržnosti
vzduch a přírodu

STANOVISKO VLASTNÍKA DOTČENÉHO POZEMKU

Akce: Studie odtokových poměrů vč. návrhů možných protipovodňových opatření v povodí Rokytky

Investor akce: Magistrát hl. m. Prahy, Mariánské nám. 2, 110 01 Praha 1, spolufinancováno Evropským fondem

Vlastník pozemku: Ing. Vladimír Gärtner

Adresa vlastníka: Voděradská 79, 25101 Říčany, Voděrádky

Pozemky dotčené navrhovaným opatřením:

ID	Katastrální území	Parc. číslo	ID opatření	Popis opatření
S062	Voděrádky	80/2	SO 32a	Ochranné zatravění

Vlastník výše uvedených pozemků prohlašuje a svým podpisem potvrzuje, že (nehodící se přeškrtněte):

- ~~1) předběžně souhlasí s umístěním navrhovaného opatření na pozemcích v jeho vlastnictví~~
- ☒ 2) nesouhlasí s umístěním navrhovaného opatření na pozemcích v jeho vlastnictví
- ~~3) předběžně souhlasí s umístěním navrhovaného opatření na pozemcích v jeho vlastnictví za následujících podmínek:~~

Toto předběžné stanovisko neslouží pro účely územního ani stavebního řízení.

Ve Voděradské dne 15/11/2019

Kontaktní adresa:

Telefon:

email:

Voděradská 79, 251 01 Říčany,
731 466 169
fermo@e-mail.cz

Ing. Vladimír GÄRTNER
FARMA VODĚRÁDKY
251 01 Říčany u Prahy

Podpis vlastníka pozemku
IČO 45009163
Tel. 323 602 086, 323 602 789, 323 602 453



STANOVISKO VLASTNÍKA DOTČENÉHO POZEMKU

Akce: Studie odtokových poměrů vč. návrhů možných protipovodňových opatření v povodí Rokytky

Investor akce: Magistrát hl. m. Prahy, Mariánské nám. 2, 110 01 Praha 1, spolufinancováno Evropským fondem

Vlastník pozemku: Ing. Vladimír Horák

Adresa vlastníka: Družstevní 1424/10, 25101 Říčany

Pozemky dotčené navrhovaným opatřením:

ID	Katastrální území	Parc. číslo	ID opatření	Popis opatření
S063	Tehov u Říčan	741/2	SO 31a	Průleh
S063	Tehov u Říčan	982/0	SO 34b	Průleh

Vlastník výše uvedených pozemků prohlašuje a svým podpisem potvrzuje, že (nehodící se přeškrtněte):

- 1) **předběžně souhlasí** s umístěním navrhovaného opatření na pozemcích v jeho vlastnictví
- 2) **nesouhlasí** s umístěním navrhovaného opatření na pozemcích v jeho vlastnictví
- 3) **předběžně souhlasí** s umístěním navrhovaného opatření na pozemcích v jeho vlastnictví za následujících podmínek:

Toto předběžné stanovisko neslouží pro účely územního ani stavebního řízení.

V Tehov dne 10. 12. 2019

Podpis vlastníka pozemků

Kontaktní adresa:

251 01 Tehov, ke kostelu 2

Telefon:

723 598 289

email:



OPERAČNÍ PROGRAM
ŽIVOTNÍ PROSTŘEDÍ



EVROPSKÁ UNIE
Fond soudržnosti

Pro vodu,
vzduch a přírodu

STANOVISKO VLASTNÍKA DOTČENÉHO POZEMKU

Akce: Studie odtokových poměrů vč. návrhů možných protipovodňových opatření v povodí Rokytky

Investor akce: Magistrát hl. m. Prahy, Mariánské nám. 2, 110 01 Praha 1, spolufinancováno Evropským fondem

Vlastník pozemku: Ing. Vladimír Mikeš

Adresa vlastníka: Potěminova 1082/1, 41501 Teplice

Pozemky dotčené navrhovaným opatřením:

ID	Katastrální území	Parc. číslo	ID opatření	Popis opatření
S064	Běchovice	714/2	SO 13a	Ochranné zatravění
S064	Běchovice	714/3	SO 13a	Ochranné zatravění
S064	Běchovice	716/1	SO 13a	Ochranné zatravění
S064	Běchovice	716/3	SO 13a	Ochranné zatravění

Vlastník výše uvedených pozemků prohlašuje a svým podpisem potvrzuje, že (nehodící se přeškrtněte):

- ~~1) předběžně souhlasí~~ s umístěním navrhovaného opatření na pozemcích v jeho vlastnictví
- 2) ~~nesouhlasí~~ s umístěním navrhovaného opatření na pozemcích v jeho vlastnictví
- 3) ~~předběžně souhlasí~~ s umístěním navrhovaného opatření na pozemcích v jeho vlastnictví za následujících podmínek:

Toto předběžné stanovisko neslouží pro účely územního ani stavebního řízení.

V dne 27. 11. 2019

Podpis vlastníka pozemků

Viz výše

Kontaktní adresa:

Telefon:

email:



OPERAČNÍ PROGRAM
ŽIVOTNÍ PROSTŘEDÍ



EVROPSKÁ UNIE
Fond soudržnosti

Pro vodu,
vzduch a přírodu

STANOVISKO VLASTNÍKA DOTČENÉHO POZEMKU

Akce: Studie odtokových poměrů vč. návrhů možných protipovodňových opatření v povodí Rokytky

Investor akce: Magistrát hl. m. Prahy, Mariánské nám. 2, 110 01 Praha 1, spolufinancováno Evropským fondem

Vlastník pozemku: Ing. Vladimír Poloch

Adresa vlastníka: Kpt. Stránského 1000/7, 19800 Praha, Černý Most

Pozemky dotčené navrhovaným opatřením:

ID	Katastrální území	Parc. číslo	ID opatření	Popis opatření
S065	Dolní Počernice	1330/83	SO 09j	Přírodě blízká revitalizace vodního toku
S065	Dolní Počernice	1500/37	SO 09g	Přírodě blízká revitalizace vodního toku

Vlastník výše uvedených pozemků prohlašuje a svým podpisem potvrzuje, že (nehodící se přeškrtněte):

- 1) **předběžně souhlasí** s umístěním navrhovaného opatření na pozemcích v jeho vlastnictví
- 2) **nesouhlasí** s umístěním navrhovaného opatření na pozemcích v jeho vlastnictví
- ③ **předběžně souhlasí** s umístěním navrhovaného opatření na pozemcích v jeho vlastnictví za následujících podmínek:

odprodej dotčených částí pozemků za tržní ceny stavebních parcel v dané lokalitě.

Toto předběžné stanovisko neslouží pro účely územního ani stavebního řízení.

V PRAZE dne.....


Podpis vlastníka pozemků

Kontaktní adresa:

Telefon:

email:

Kpt. Stránského 1000/7, Praha 9
605 00 1535
vladimir.poloch@seznam.cz



STANOVISKO VLASTNÍKA DOTČENÉHO POZEMKU

Studie odtokových poměrů vč. návrhů možných protipovodňových opatření v povodí Rokytky

ce: Magistrát hl. m. Prahy, Mariánské nám. 2, 110 01 Praha 1, spolufinancováno Evropským fondem

zemku: Ing. Vladimír Poloch

níka: Kpt. Stránského 1000/7, 19800 Praha, Černý Most

2024/12 RICHTEROVA
K. AKAMITA 2164
440 01 LONNY

dotčené navrhovaným opatřením:

územní	Parc. číslo	ID opatření	Popis opatření
ni Počernice	1330/83	SO 09j	Přírodě blízká revitalizace vodního toku
ni Počernice	1500/37	SO 09g	Přírodě blízká revitalizace vodního toku

žse uvedených pozemků prohlašuje a svým podpisem potvrzuje, že (nehodící se přeškrtněte):

ině souhlasí s umístěním navrhovaného opatření na pozemcích v jeho vlastnictví

así s umístěním navrhovaného opatření na pozemcích v jeho vlastnictví

ině souhlasí s umístěním navrhovaného opatření na pozemcích v jeho vlastnictví za následujících podmínek:

dy dotčených částí pozemků se každá část
části pozemků v dané lokalitě

ěžné stanovisko neslouží pro účely územního ani stavebního řízení.

ku dne 10.11.2019

Ing. Vladimír Poloch

Podpis vlastníka pozemků

Kontaktní adresa:

K. AKAMITA 2164, 440 01 LONNY

Telefon:

215 712 786

email:

zlaana.richterova@tesna.cz



OPERAČNÍ PROGRAM
ŽIVOTNÍ PROSTŘEDÍ



EVROPSKÁ UNIE
Fond soudržnosti

Pro vodu,
vzduch a přírodu

STANOVISKO VLASTNÍKA DOTČENÉHO POZEMKU

Akce: Studie odtokových poměrů vč. návrhů možných protipovodňových opatření v povodí Rokytky

Investor akce: Magistrát hl. m. Prahy, Mariánské nám. 2, 110 01 Praha 1, spolufinancováno Evropským fondem

Vlastník pozemku: Irena Vašáková

Adresa vlastníka: Hlavní 61, 25101 Světice

Pozemky dotčené navrhovaným opatřením:

ID	Katastrální území	Parc. číslo	ID opatření	Popis opatření
S068	Tehov u Řičan	453/81	SO 33b	Průleh

Vlastník výše uvedených pozemků prohlašuje a svým podpisem potvrzuje, že (nehodící se přeškrtněte):

- ~~1) předběžně souhlasí~~ s umístěním navrhovaného opatření na pozemcích v jeho vlastnictví
- ☒ 2) **nesouhlasí** s umístěním navrhovaného opatření na pozemcích v jeho vlastnictví
- ~~3) předběžně souhlasí~~ s umístěním navrhovaného opatření na pozemcích v jeho vlastnictví za následujících podmínek:

z důvodu úmrtí p. Vašákové Ireny a doposud neukončeného dědicového řízení kde jakožto nastávající dědicové informujeme, že zásadně NESOUHLASI ME s umístěním navrhovaného opatření na pozemku, kterého budeme spoluvlastníky.

Toto předběžné stanovisko neslouží pro účely územního ani stavebního řízení.

Ve Světicih dne 19.11.2019

Vašek Miloslav

Podpis vlastníka pozemků VAŠÁK MILOSLAV (MANŽEL)

Kontaktní adresa:

HLAVNÍ 61, 25101 SVĚTICE

Telefon:

603 546 336

email:

Vašek Marek
VAŠÁK MAREK (SYN)
ŽIVONŮVA 2468/1
25101 ŘIČANY

Jirouva Jitka
JIROVA JITKA (Dcera)
NAD STODÁNKOU 344
25101 SVĚTICE



OPERAČNÍ PROGRAM
ŽIVOTNÍ PROSTŘEDÍ



EVROPSKÁ UNIE
Fond soudržnosti

Pro vodu,
vzduch a přírodu

STANOVISKO VLASTNÍKA DOTČENÉHO POZEMKU

Akce: Studie odtokových poměrů vč. návrhů možných protipovodňových opatření v povodí Rokytky

Investor akce: Magistrát hl. m. Prahy, Mariánské nám. 2, 110 01 Praha 1, spolufinancováno Evropským fondem

Vlastník pozemku: Iva Oulovská

Adresa vlastníka: Cereghettiho 762, 53701 Chrudim, Chrudim II

Pozemky dotčené navrhovaným opatřením:

ID	Katastrální území	Parc. číslo	ID opatření	Popis opatření
S069	Říčany u Prahy	651/1	SO 32a	Ochranné zatravění

Vlastník výše uvedených pozemků prohlašuje a svým podpisem potvrzuje, že (nehodící se přeškrtněte):

- 1) **předběžně souhlasí** s umístěním navrhovaného opatření na pozemcích v jeho vlastnictví
- 2) **nesouhlasí** s umístěním navrhovaného opatření na pozemcích v jeho vlastnictví
- 3) **předběžně souhlasí** s umístěním navrhovaného opatření na pozemcích v jeho vlastnictví za následujících podmínek:

Toto předběžné stanovisko neslouží pro účely územního ani stavebního řízení.

V CHRUDIM dne 14. 11. 2019

Dubová

Podpis vlastníka pozemků

Kontaktní adresa:

CERECHETTIHO 462, CHRUDIM

Telefon:

email:



OPERAČNÍ PROGRAM
ŽIVOTNÍ PROSTŘEDÍ



EVROPSKÁ UNIE
Fond soudržnosti

Pro vodu,
vzduch a přírodu

STANOVISKO VLASTNÍKA DOTČENÉHO POZEMKU

Akce: Studie odtokových poměrů vč. návrhů možných protipovodňových opatření v povodí Rokytky

Investor akce: Magistrát hl. m. Prahy, Mariánské nám. 2, 110 01 Praha 1, spolufinancováno Evropským fondem

Vlastník pozemku: Jana Pátková

Adresa vlastníka: Cesta Svobody 354/12, 25101 Říčany

Pozemky dotčené navrhovaným opatřením:

ID	Katastrální území	Parc. číslo	ID opatření	Popis opatření
S078	Říčany u Prahy	1681/18	SO 32a	Ochranné zatravění
S078	Říčany u Prahy	631/15	SO 32a	Ochranné zatravění
S078	Říčany u Prahy	656/12	SO 32a	Ochranné zatravění
S078	Říčany u Prahy	746/4	SO 32a	Ochranné zatravění

Vlastník výše uvedených pozemků prohlašuje a svým podpisem potvrzuje, že (nehodící se přeškrtněte):

- ☒ 1) **předběžně souhlasí** s umístěním navrhovaného opatření na pozemcích v jeho vlastnictví
- ☒ 2) **nesouhlasí** s umístěním navrhovaného opatření na pozemcích v jeho vlastnictví
- ☒ 3) **předběžně souhlasí** s umístěním navrhovaného opatření na pozemcích v jeho vlastnictví za následujících podmínek:

Toto předběžné stanovisko neslouží pro účely územního ani stavebního řízení.

V ŘÍČANECH dne 18. 11. 2019

Jana Pátková
Podpis vlastníka pozemků

Kontaktní adresa:

Telefon:

email:

CESTA SVOBODY 354

421 404 433

janca.patkova@email.cz



OPERAČNÍ PROGRAM
ŽIVOTNÍ PROSTŘEDÍ



EVROPSKÁ UNIE
Fond soudržnosti

Pro vodu,
vzduch a přírodu

STANOVISKO VLASTNÍKA DOTČENÉHO POZEMKU

Akce: Studie odtokových poměrů vč. návrhů možných protipovodňových opatření v povodí Rokytky

Investor akce: Magistrát hl. m. Prahy, Mariánské nám. 2, 110 01 Praha 1, spolufinancováno Evropským fondem

Vlastník pozemku: Jarmila Pokorná

Adresa vlastníka: Na Návsí 9, 25162 Tehovec

Pozemky dotčené navrhovaným opatřením:

ID	Katastrální území	Parc. číslo	ID opatření	Popis opatření
S081	Tehovec	907/3	SO 31e	Ochranné zatravění

Vlastník výše uvedených pozemků prohlašuje a svým podpisem potvrzuje, že (nehodící se přeškrtněte):

- ~~1) předběžně souhlasí~~ s umístěním navrhovaného opatření na pozemcích v jeho vlastnictví
- 2) ~~nesouhlasí~~ s umístěním navrhovaného opatření na pozemcích v jeho vlastnictví
- 3) ~~předběžně souhlasí~~ s umístěním navrhovaného opatření na pozemcích v jeho vlastnictví za následujících podmínek:

Toto předběžné stanovisko neslouží pro účely územního ani stavebního řízení.

V dne.....

.....
Podpis vlastníka pozemků

Kontaktní adresa:

Telefon:

email:

728 803 923

Pokorná



OPERAČNÍ PROGRAM
ŽIVOTNÍ PROSTŘEDÍ



EVROPSKÁ UNIE
Fond soudržnosti
Pro vodu,
vzduch a přírodu

STANOVISKO VLASTNÍKA DOTČENÉHO POZEMKU

Akce: Studie odtokových poměrů vč. návrhů možných protipovodňových opatření v povodí Rokytky

Investor akce: Magistrát hl. m. Prahy, Mariánské nám. 2, 110 01 Praha 1, spolufinancováno Evropským fondem

Vlastník pozemku: Jaroslav Císař

Adresa vlastníka: Švabinského 544, 34401 Domažlice, Týnské Předměstí

Pozemky dotčené navrhovaným opatřením:

ID	Katastrální území	Parc. číslo	ID opatření	Popis opatření
S082	Tehov u Říčan	1034/0	SO 34a	Průleh
S082	Tehov u Říčan	453/80	SO 33b	Průleh

Vlastník výše uvedených pozemků prohlašuje a svým podpisem potvrzuje, že (nehodící se přeškrtněte):

- ~~1) předběžně souhlasí~~ s umístěním navrhovaného opatření na pozemcích v jeho vlastnictví
- 2) nesouhlasí s umístěním navrhovaného opatření na pozemcích v jeho vlastnictví
- ~~3) předběžně souhlasí~~ s umístěním navrhovaného opatření na pozemcích v jeho vlastnictví za následujících podmínek:

Toto předběžné stanovisko neslouží pro účely územního ani stavebního řízení.

V dne 19. 11. 2019

.....
Podpis vlastníka pozemků

Kontaktní adresa:

Telefon:

email:



OPERAČNÍ PROGRAM
ŽIVOTNÍ PROSTŘEDÍ



EVROPSKÁ UNIE
Fond soudržnosti

Pro vodu,
vzduch a přírodu

STANOVISKO VLASTNÍKA DOTČENÉHO POZEMKU

Akce: Studie odtokových poměrů vč. návrhů možných protipovodňových opatření v povodí Rokytky

Investor akce: Magistrát hl. m. Prahy, Mariánské nám. 2, 110 01 Praha 1, spolufinancováno Evropským fondem

Vlastník pozemku: Jaroslav Kovařík

Adresa vlastníka: Dlouhá 132, 41155 Terežín

Pozemky dotčené navrhovaným opatřením:

ID	Katastrální území	Parc. číslo	ID opatření	Popis opatření
S086	Říčany u Prahy	631/1	SO 32a	Ochranné zatravění
S086	Říčany u Prahy	631/7	SO 32a	Ochranné zatravění
S086	Říčany u Prahy	656/10	SO 32a	Ochranné zatravění
S086	Říčany u Prahy	656/11	SO 32a	Ochranné zatravění
S086	Říčany u Prahy	746/13	SO 32a	Ochranné zatravění
S086	Říčany u Prahy	746/14	SO 32a	Ochranné zatravění

Vlastník výše uvedených pozemků prohlašuje a svým podpisem potvrzuje, že (nehodící se přeškrtněte):

- 1) **předběžně souhlasí** s umístěním navrhovaného opatření na pozemcích v jeho vlastnictví
- 2) ~~nesouhlasí~~ s umístěním navrhovaného opatření na pozemcích v jeho vlastnictví
- 3) ~~předběžně souhlasí~~ s umístěním navrhovaného opatření na pozemcích v jeho vlastnictví za následujících podmínek:

Toto předběžné stanovisko neslouží pro účely územního ani stavebního řízení.

v Terežín dne 18.11.2019

Podpis vlastníka pozemků

Kontaktní adresa:

Dlouhá 132 Terežín

Telefon:

776 082989

email:



OPERAČNÍ PROGRAM
ŽIVOTNÍ PROSTŘEDÍ



EVROPSKÁ UNIE | Pro vodu,
Fond soudržnosti | vzduch a přírodu

STANOVISKO VLASTNÍKA DOTČENÉHO POZEMKU

Akce: Studie odtokových poměrů vč. návrhů možných protipovodňových opatření v povodí Rokytky

Investor akce: Magistrát hl. m. Prahy, Mariánské nám. 2, 110 01 Praha 1, spolufinancováno Evropským fondem

Vlastník pozemku: Jaroslav Kuchař

Adresa vlastníka: Machatého 679/2, 15200 Praha, Hlubočepy

Pozemky dotčené navrhovaným opatřením:

ID	Katastrální území	Parc. číslo	ID opatření	Popis opatření
S087	Pacov u Říčán	303/1	SO 30b	Ochranné zatravění
S087	Pacov u Říčán	313/0	SO 30b	Ochranné zatravění

Vlastník výše uvedených pozemků prohlašuje a svým podpisem potvrzuje, že (nehodící se přeškrtněte):

- ~~1) předběžně souhlasí s umístěním navrhovaného opatření na pozemcích v jeho vlastnictví~~
- 2) **nesouhlasí** s umístěním navrhovaného opatření na pozemcích v jeho vlastnictví
- ~~3) předběžně souhlasí s umístěním navrhovaného opatření na pozemcích v jeho vlastnictví za následujících podmínek:~~

Toto předběžné stanovisko neslouží pro účely územního ani stavebního řízení.

V dne

.....
Podpis vlastníka pozemků

Kontaktní adresa:

Telefon:

email:



STANOVISKO VLASTNÍKA DOTČENÉHO POZEMKU

Akce: Studie odtokových poměrů vč. návrhů možných protipovodňových opatření v povodí Rokytky

Investor akce: Magistrát hl. m. Prahy, Mariánské nám. 2, 110 01 Praha 1, spolufinancováno Evropským fondem

Vlastník pozemku: Jaroslav Mach

Adresa vlastníka: Široká 939/18, 25101 Říčany

Pozemky dotčené navrhovaným opatřením:

ID	Katastrální území	Parc. číslo	ID opatření	Popis opatření
S088	Říčany u Prahy	748/1	SO 32a	Ochranné zatravění
S088	Říčany u Prahy	749/0	SO 32a	Ochranné zatravění

Vlastník výše uvedených pozemků prohlašuje a svým podpisem potvrzuje, že (nehodící se přeškrtněte):

- 1) ~~předběžně souhlasí~~ s umístěním navrhovaného opatření na pozemcích v jeho vlastnictví
- 2) nesouhlasí s umístěním navrhovaného opatření na pozemcích v jeho vlastnictví
- 3) ~~předběžně souhlasí~~ s umístěním navrhovaného opatření na pozemcích v jeho vlastnictví za následujících podmínek:


Toto předběžné stanovisko neslouží pro účely územního ani stavebního řízení.

V ŘÍČANECH dne 15. 11. 2019

Kontaktní adresa:

Telefon:

email:


.....
Podpis vlastníka pozemků
251 ŘÍČANY Široká 939
739 245 394
.....
.....



OPERAČNÍ PROGRAM
ŽIVOTNÍ PROSTŘEDÍ



EVROPSKÁ UNIE
Fond soudržnosti

Pro vodu,
vzduch a přírodu

STANOVISKO VLASTNÍKA DOTČENÉHO POZEMKU

Akce: Studie odtokových poměrů vč. návrhů možných protipovodňových opatření v povodí Rokytky

Investor akce: Magistrát hl. m. Prahy, Mariánské nám. 2, 110 01 Praha 1, spolufinancováno Evropským fondem

Vlastník pozemku: Jaroslava Caltová

Adresa vlastníka: Ke Šmejkalce 53, 25165 Ondřejov, Turkovice

Pozemky dotčené navrhovaným opatřením:

ID	Katastrální území	Parc. číslo	ID opatření	Popis opatření
S091	Všestary u Říčan	524/0	SO 35d	Ochranné zatravění

Vlastník výše uvedených pozemků prohlašuje a svým podpisem potvrzuje, že (nehodící se přeškrtněte):

- ~~1) předběžně souhlasí~~ s umístěním navrhovaného opatření na pozemcích v jeho vlastnictví
- 2) ~~nesouhlasí~~ s umístěním navrhovaného opatření na pozemcích v jeho vlastnictví
- 3) ~~předběžně souhlasí~~ s umístěním navrhovaného opatření na pozemcích v jeho vlastnictví za následujících podmínek:

Toto předběžné stanovisko neslouží pro účely územního ani stavebního řízení.

V Turkovicích dne 29. 11. 2019

Caltová J.

Podpis vlastníka pozemků

Kontaktní adresa:

Telefon:

email:



STANOVISKO VLASTNÍKA DOTČENÉHO POZEMKU

Akce: Studie odtokových poměrů vč. návrhů možných protipovodňových opatření v povodí Rokytky

Investor akce: Magistrát hl. m. Prahy, Mariánské nám. 2, 110 01 Praha 1, spolufinancováno Evropským fondem

Vlastník pozemku: Jaroslava Zimová

Adresa vlastníka: Panská 36, 25101 Tehov

Pozemky dotčené navrhovaným opatřením:

ID	Katastrální území	Parc. číslo	ID opatření	Popis opatření
S093	Tehov u Říčan	591/0	SO 33a	Průleh
S093	Tehov u Říčan	744/0	SO 31a	Průleh
S093	Tehov u Říčan	745/0	SO 31a	Průleh

Vlastník výše uvedených pozemků prohlašuje a svým podpisem potvrzuje, že (nehodící se přeškrtněte):

- 1) **předběžně souhlasí** s umístěním navrhovaného opatření na pozemcích v jeho vlastnictví
- ~~2) nesouhlasí~~ s umístěním navrhovaného opatření na pozemcích v jeho vlastnictví
- 3) **předběžně souhlasí** s umístěním navrhovaného opatření na pozemcích v jeho vlastnictví za následujících podmínek:

Toto předběžné stanovisko neslouží pro účely územního ani stavebního řízení.

V Tehově dne 25.11.2019

Zimová Jaroslava
Podpis vlastníka pozemků

Kontaktní adresa:

Telefon:

email:

Panská 36 25101 Říčan



OPERAČNÍ PROGRAM
ŽIVOTNÍ PROSTŘEDÍ



EVROPSKÁ UNIE
Fond soudržnosti

Pro vodu,
vzduch a přírodu

STANOVISKO VLASTNÍKA DOTČENÉHO POZEMKU

Akce: Studie odtokových poměrů vč. návrhů možných protipovodňových opatření v povodí Rokytky

Investor akce: Magistrát hl. m. Prahy, Mariánské nám. 2, 110 01 Praha 1, spolufinancováno Evropským fondem

Vlastník pozemku: Jiří Poloch

Adresa vlastníka: Bohuslavická 838, 19012 Praha, Dolní Počernice

Pozemky dotčené navrhovaným opatřením:

ID	Katastrální území	Parc. číslo	ID opatření	Popis opatření
S098	Dolní Počernice	1330/83	SO 09j	Přírodě blízká revitalizace vodního toku
S098	Dolní Počernice	1500/37	SO 09g	Přírodě blízká revitalizace vodního toku

Vlastník výše uvedených pozemků prohlašuje a svým podpisem potvrzuje, že (nehodící se přeškrtněte):

- 1) **předběžně souhlasí** s umístěním navrhovaného opatření na pozemcích v jeho vlastnictví
- 2) **nesouhlasí** s umístěním navrhovaného opatření na pozemcích v jeho vlastnictví
- 3) **předběžně souhlasí** s umístěním navrhovaného opatření na pozemcích v jeho vlastnictví za následujících podmínek:

ODPRODEJ DOTČENÝCH ČÁSTÍ POZEMKŮ ZA TRŽNÍ CENU STAVEBNÍCH PARCEL V DANÉ LOKALITĚ.

Toto předběžné stanovisko neslouží pro účely územního ani stavebního řízení.

V PRAZE dne 30.11.2019

Podpis vlastníka pozemků

Kontaktní adresa:

Telefon:

email:

BOHUSLAVICKÁ 838, 190 12 PRAHA 9 - DOLNÍ
POČERNICE



OPERAČNÍ PROGRAM
ŽIVOTNÍ PROSTŘEDÍ



EVROPSKÁ UNIE
Fond soudržnosti

Pro vodu,
vzduch a přírodu

STANOVISKO VLASTNÍKA DOTČENÉHO POZEMKU

Akce: Studie odtokových poměrů vč. návrhů možných protipovodňových opatření v povodí Rokytky

Investor akce: Magistrát hl. m. Prahy, Mariánské nám. 2, 110 01 Praha 1, spolufinancováno Evropským fondem

Vlastník pozemku: Jiří Těhník

Adresa vlastníka: Politických vězňů 473/28, 25101 Říčany

Pozemky dotčené navrhovaným opatřením:

ID	Katastrální území	Parc. číslo	ID opatření	Popis opatření
S099	Voděrádky	484/4	SO 32a	Ochranné zatravnění

Vlastník výše uvedených pozemků prohlašuje a svým podpisem potvrzuje, že (nehodící se přeškrtněte):

- ~~1) předběžně souhlasí~~ s umístěním navrhovaného opatření na pozemcích v jeho vlastnictví
2) ~~nesouhlasí~~ s umístěním navrhovaného opatření na pozemcích v jeho vlastnictví
~~3) předběžně souhlasí~~ s umístěním navrhovaného opatření na pozemcích v jeho vlastnictví za následujících podmínek:

Toto předběžné stanovisko neslouží pro účely územního ani stavebního řízení.

V ŘÍČANECH dne 12. 11. 2019

Podpis vlastníka pozemků

Kontaktní adresa:

Telefon:

email:

JIRI.TEHNIK@SEZNAM.CZ



OPERAČNÍ PROGRAM
ŽIVOTNÍ PROSTŘEDÍ



EVROPSKÁ UNIE
Fond soudržnosti

Pro vodu,
vzduch a přírodu

STANOVISKO VLASTNÍKA DOTČENÉHO POZEMKU

Akce: Studie odtokových poměrů vč. návrhů možných protipovodňových opatření v povodí Rokytky

Investor akce: Magistrát hl. m. Prahy, Mariánské nám. 2, 110 01 Praha 1, spolufinancováno Evropským fondem

Vlastník pozemku: Jiří Zeman

Adresa vlastníka: Ke Hřišti 15, 25084 Křenice

Pozemky dotčené navrhovaným opatřením:

ID	Katastrální území	Parc. číslo	ID opatření	Popis opatření
S100	Pacov u Říčan	286/96	SO 30a	Průleh

Vlastník výše uvedených pozemků prohlašuje a svým podpisem potvrzuje, že (nehodící se přeškrtněte):

- ~~1) předběžně souhlasí~~ s umístěním navrhovaného opatření na pozemcích v jeho vlastnictví
- 2) nesouhlasí s umístěním navrhovaného opatření na pozemcích v jeho vlastnictví
- ~~3) předběžně souhlasí~~ s umístěním navrhovaného opatření na pozemcích v jeho vlastnictví za následujících podmínek:

Toto předběžné stanovisko neslouží pro účely územního ani stavebního řízení.

V KŘEMCI dne 25. 11. 2019

Zeman

Podpis vlastníka pozemků

Kontaktní adresa:

Telefon:

email:



STANOVISKO VLASTNÍKA DOTČENÉHO POZEMKU

Akce: Studie odtokových poměrů vč. návrhů možných protipovodňových opatření v povodí Rokytky

Investor akce: Magistrát hl. m. Prahy, Mariánské nám. 2, 110 01 Praha 1, spolufinancováno Evropským fondem

Vlastník pozemku: Jiřina Pirožinská

Adresa vlastníka: č. p. 60, 34701 Dlouhý Újezd

Pozemky dotčené navrhovaným opatřením:


ID	Katastrální území	Parc. číslo	ID opatření	Popis opatření
S103	Tehov u Říčan	1034/0	SO 34a	Průleh
S103	Tehov u Říčan	453/80	SO 33b	Průleh

Vlastník výše uvedených pozemků prohlašuje a svým podpisem potvrzuje, že (nehodící se přeškrtněte):

~~1) předběžně souhlasí~~ s umístěním navrhovaného opatření na pozemcích v jeho vlastnictví

2) **nesouhlasí** s umístěním navrhovaného opatření na pozemcích v jeho vlastnictví

~~3) předběžně souhlasí~~ s umístěním navrhovaného opatření na pozemcích v jeho vlastnictví za následujících podmínek:



Toto předběžné stanovisko neslouží pro účely územního ani stavebního řízení.

V Dlouhý újezd dne 20. 11. 2019

.....
Podpis vlastníka pozemků

Kontaktní adresa:

Telefon:

email:



STANOVISKO VLASTNÍKA DOTČENÉHO POZEMKU

Akce: Studie odtokových poměrů vč. návrhů možných protipovodňových opatření v povodí Rokytky

Investor akce: Magistrát hl. m. Prahy, Mariánské nám. 2, 110 01 Praha 1, spolufinancováno Evropským fondem

Vlastník pozemku: Jitka Balaščíková

Adresa vlastníka: Hornoměřcholupská 997/29, 10200 Praha, Hostivař

Pozemky dotčené navrhovaným opatřením:

ID	Katastrální území	Parc. číslo	ID opatření	Popis opatření
S105	Tehov u Říčan	453/81	SO 33b	Průleh

Vlastník výše uvedených pozemků prohlašuje a svým podpisem potvrzuje, že (nehodící se přeškrtněte):

- 1) **předběžně souhlasí** s umístěním navrhovaného opatření na pozemcích v jeho vlastnictví
- 2) **nesouhlasí** s umístěním navrhovaného opatření na pozemcích v jeho vlastnictví
- 3) **předběžně souhlasí** s umístěním navrhovaného opatření na pozemcích v jeho vlastnictví za následujících podmínek:

Zásadně nesouhlasím s umístěním navrhovaného opatření na pozemku v mém spoluvlastnictví. Jakkoli by zásah do pozemku by způsobilo jeho znehodnocení.

Toto předběžné stanovisko neslouží pro účely územního ani stavebního řízení.

Ve *Strávečicích* dne *18. 11. 2019*

Jitka Balaščíková
Podpis vlastníka pozemků

Kontaktní adresa:

Telefon:

email:

Za Rybničkem 481, 25163 Strávečice
430 140 388



STANOVISKO VLASTNÍKA DOTČENÉHO POZEMKU

Akce: Studie odtokových poměrů vč. návrhů možných protipovodňových opatření v povodí Rokytky

Investor akce: Magistrát hl. m. Prahy, Mariánské nám. 2, 110 01 Praha 1, spolufinancováno Evropským fondem

Vlastník pozemku: Jitka Hochová

Adresa vlastníka: Koželužská 1519, 43201 Kadaň

Pozemky dotčené navrhovaným opatřením:

ID	Katastrální území	Parc. číslo	ID opatření	Popis opatření
S106	Dolní Počernice	1330/82	SO 09j	Přírodě blízká revitalizace vodního toku

Vlastník výše uvedených pozemků prohlašuje a svým podpisem potvrzuje, že (nehodící se přeškrtněte):

- 1) **předběžně souhlasí** s umístěním navrhovaného opatření na pozemcích v jeho vlastnictví
- 2) **nesouhlasí** s umístěním navrhovaného opatření na pozemcích v jeho vlastnictví
- 3) **předběžně souhlasí** s umístěním navrhovaného opatření na pozemcích v jeho vlastnictví za následujících podmínek:

- projekt nenaruší a nepoškodí hodnotu orné půdy
výše uvedeného pozemku

- po skončení projektu bude výše uvedený pozemek vrácen do původního stavu na náklady
zhotovitele

- nedojde k znehodnocení, poškození nebo jinému zdevastování
výše uvedeného pozemku vámi navrženou revitalizací

- nedojde k narušení vlastnických práv

tel.603 933 656

email.juhantasi@seznam.cz

Podpis vlastníka pozemků

Kontaktní adresa:

Telefon:

email:

KOŽELUŽSKÁ 1519, KADANŮ

603 933 656

juhantasi@seznam.cz



OPERAČNÍ PROGRAM
ŽIVOTNÍ PROSTŘEDÍ



EVROPSKÁ UNIE
Fond soudržnosti

Pro vodu,
vzduch a přírodu

STANOVISKO VLASTNÍKA DOTČENÉHO POZEMKU

Akce: Studie odtokových poměrů vč. návrhů možných protipovodňových opatření v povodí Rokytky

Investor akce: Magistrát hl. m. Prahy, Mariánské nám. 2, 110 01 Praha 1, spolufinancováno Evropským fondem

Vlastník pozemku: Jitka Permanová

Adresa vlastníka: Hroznová 492/8, 11800 Praha, Malá Strana

Pozemky dotčené navrhovaným opatřením:

ID	Katastrální území	Parc. číslo	ID opatření	Popis opatření
S107	Tehov u Říčan	1037/0	SO 34a	Průleh
S107	Tehov u Říčan	208/0	SO 35c	Průleh
S107	Tehov u Říčan	607/0	SO 33a	Průleh

Vlastník výše uvedených pozemků prohlašuje a svým podpisem potvrzuje, že (nehodící se přeškrtněte):

- 1) **předběžně souhlasí** s umístěním navrhovaného opatření na pozemcích v jeho vlastnictví
- 2) **nesouhlasí** s umístěním navrhovaného opatření na pozemcích v jeho vlastnictví
- 3) **předběžně souhlasí** s umístěním navrhovaného opatření na pozemcích v jeho vlastnictví za následujících podmínek:

Toto předběžné stanovisko neslouží pro účely územního ani stavebního řízení.

V dne

Perman

Podpis vlastníka pozemků

Kontaktní adresa:

Telefon:

email:

viz výše

777 195 393

PS: měli' se uis, když po mě něco žádáte, xě si máu same ughledet infomare.
Ak nemá' to vliv na moji rozhodnutí.



OPERAČNÍ PROGRAM
ŽIVOTNÍ PROSTŘEDÍ



EVROPSKÁ UNIE
Fond soudržnosti

Pro vodu,
vzduch a přírodu

STANOVISKO VLASTNÍKA DOTČENÉHO POZEMKU

Akce: Studie odtokových poměrů vč. návrhů možných protipovodňových opatření v povodí Rokytky

Investor akce: Magistrát hl. m. Prahy, Mariánské nám. 2, 110 01 Praha 1, spolufinancováno Evropským fondem

Vlastník pozemku: Josef Dražil

Adresa vlastníka: Kutnohorská 117, 25162 Louňovice

Pozemky dotčené navrhovaným opatřením:

ID	Katastrální území	Parc. číslo	ID opatření	Popis opatření
S110	Tehov u Říčan	564/0	SO 33a	Průleh

Vlastník výše uvedených pozemků prohlašuje a svým podpisem potvrzuje, že (nehodící se přeškrtněte):

1) **předběžně souhlasí** s umístěním navrhovaného opatření na pozemcích v jeho vlastnictví

~~2) souhlasí~~ s umístěním navrhovaného opatření na pozemcích v jeho vlastnictví

3) **předběžně souhlasí** s umístěním navrhovaného opatření na pozemcích v jeho vlastnictví za následujících podmínek:

Toto předběžné stanovisko neslouží pro účely územního ani stavebního řízení.

V Louňovicích dne 13.11.2019

Josef Dražil
Podpis vlastníka pozemků

Kontaktní adresa:

Telefon:

email:

Louňovice 117 251 62 Mukařov
606 342 555



OPERAČNÍ PROGRAM
ŽIVOTNÍ PROSTŘEDÍ



EVROPSKÁ UNIE
Fond soudržnosti

Pro vodu,
vzduch a přírodu

STANOVISKO VLASTNÍKA DOTČENÉHO POZEMKU

Akce: Studie odtokových poměrů vč. návrhů možných protipovodňových opatření v povodí Rokytky

Investor akce: Magistrát hl. m. Prahy, Mariánské nám. 2, 110 01 Praha 1, spolufinancováno Evropským fondem

Vlastník pozemku: Josef Mach

Adresa vlastníka: Máchova 594, 25901 Votice

Pozemky dotčené navrhovaným opatřením:

ID	Katastrální území	Parc. číslo	ID opatření	Popis opatření
S112	Říčany u Prahy	748/1	SO 32a	Ochranné zatravění
S112	Říčany u Prahy	749/0	SO 32a	Ochranné zatravění

Vlastník výše uvedených pozemků prohlašuje a svým podpisem potvrzuje, že (nehodící se přeškrtněte):

- 1) **předběžně souhlasí** s umístěním navrhovaného opatření na pozemcích v jeho vlastnictví
- 2) **nesouhlasí** s umístěním navrhovaného opatření na pozemcích v jeho vlastnictví
- 3) **předběžně souhlasí** s umístěním navrhovaného opatření na pozemcích v jeho vlastnictví za následujících podmínek:

*náhradně nesouhlasím s umístěním
těchto pozemků 748/1 a 749*

Toto předběžné stanovisko neslouží pro účely územního ani stavebního řízení.

V dne 2019

.....
Podpis vlastníka pozemků

Kontaktní adresa:

Telefon:

email:



OPERAČNÍ PROGRAM
ŽIVOTNÍ PROSTŘEDÍ



EVROPSKÁ UNIE
Fond soudržnosti

Pro vodu,
vzduch a přírodu

STANOVISKO VLASTNÍKA DOTČENÉHO POZEMKU

Akce: Studie odtokových poměrů vč. návrhů možných protipovodňových opatření v povodí Rokytky

Investor akce: Magistrát hl. m. Prahy, Mariánské nám. 2, 110 01 Praha 1, spolufinancováno Evropským fondem

Vlastník pozemku: Josef Šebek

Adresa vlastníka: Střížkovská 550/33, 19000 Praha, Střížkov

Pozemky dotčené navrhovaným opatřením:

ID	Katastrální území	Parc. číslo	ID opatření	Popis opatření
S114	Tehov u Říčan	206/0	SO 35c	Průleh

Vlastník výše uvedených pozemků prohlašuje a svým podpisem potvrzuje, že (nehodící se přeškrtněte):

- ~~1) předběžně souhlasí~~ s umístěním navrhovaného opatření na pozemcích v jeho vlastnictví
- ~~2) nesouhlasí~~ s umístěním navrhovaného opatření na pozemcích v jeho vlastnictví
- ~~3) předběžně souhlasí~~ s umístěním navrhovaného opatření na pozemcích v jeho vlastnictví za následujících podmínek:

V PŘÍPADĚ DALŠÍ REALIZACE PŘÍPRAVNÉHO PROJEKTU DOKUMENTACE PRO DALŠÍ STUPEŇ BUDU SOUHLASIT AŽ PO PŘEDLOŽENÍ P.D. VE STUPNI STUDIE NENÍ JASNO Z MAPOVÉHO PODKLADU UMÍSTĚNÍ PŘÍPADNÉHO PRŮLEHU V MĚH POZEMKU.

Toto předběžné stanovisko neslouží pro účely územního ani stavebního řízení.

V Praze dne 12. 11. 2019

Podpis vlastníka pozemků

Kontaktní adresa:

PRAHA 9, STŘÍŽKOVSKÁ 550/33

Telefon:

437481661

email:



STANOVISKO VLASTNÍKA DOTČENÉHO POZEMKU

Akce: Studie odtokových poměrů vč. návrhů možných protipovodňových opatření v povodí Rokytky

Investor akce: Magistrát hl. m. Prahy, Mariánské nám. 2, 110 01 Praha 1, spolufinancováno Evropským fondem

Vlastník pozemku: Josef Voříšek

Adresa vlastníka: č. p. 41, 25801 Kladruby

Pozemky dotčené navrhovaným opatřením:

ID	Katastrální území	Parc. číslo	ID opatření	Popis opatření
S116	Říčany u Prahy	631/6	SO 32a	Ochranné zatravění
S116	Říčany u Prahy	656/9	SO 32a	Ochranné zatravění

Vlastník výše uvedených pozemků prohlašuje a svým podpisem potvrzuje, že (nehodící se přeškrtněte):

- 1) předběžně souhlasí s umístěním navrhovaného opatření na pozemcích v jeho vlastnictví
- 2) ~~nesouhlasí~~ s umístěním navrhovaného opatření na pozemcích v jeho vlastnictví
- 3) ~~předběžně souhlasí~~ s umístěním navrhovaného opatření na pozemcích v jeho vlastnictví za následujících podmínek:

Toto předběžné stanovisko neslouží pro účely územního ani stavebního řízení.

V Kladruhem dne 19.11.2019

Podpis vlastníka pozemků

Kontaktní adresa:

Telefon:

email:

VOŘÍŠEK J.O.S. KLADRUBY č. 41

737 773 757

roman.kurst@seznam.cz



OPERAČNÍ PROGRAM
ŽIVOTNÍ PROSTŘEDÍ



EVROPSKÁ UNIE
Fond soudržnosti

Pro vodu,
vzduch a přírodu

STANOVISKO VLASTNÍKA DOTČENÉHO POZEMKU

Akce: Studie odtokových poměrů vč. návrhů možných protipovodňových opatření v povodí Rokytky

Investor akce: Magistrát hl. m. Prahy, Mariánské nám. 2, 110 01 Praha 1, spolufinancováno Evropským fondem

Vlastník pozemku: Karel Čížek

Adresa vlastníka: U Rybníka 47, 25101 Tehov

Pozemky dotčené navrhovaným opatřením:

ID	Katastrální území	Parc. číslo	ID opatření	Popis opatření
S117	Tehov u Říčan	576/0	SO 33a	Průleh
S117	Tehov u Říčan	933/0	SO 34b	Průleh

Vlastník výše uvedených pozemků prohlašuje a svým podpisem potvrzuje, že (nehodící se přeškrtněte):

1) ~~se souhlasí s umístěním navrhovaného opatření na pozemcích v jeho vlastnictví~~

2) **nesouhlasí** s umístěním navrhovaného opatření na pozemcích v jeho vlastnictví

~~se souhlasí s umístěním navrhovaného opatření na pozemcích v jeho vlastnictví a souhlasí s následujícími podmínkami:~~

ROZHODNĚ NESOUHLASÍM

Toto předběžné stanovisko neslouží pro účely územního ani stavebního řízení.

V Telavi dne 11. 11. 2019


Podpis vlastníka pozemků

Kontaktní adresa:

Telefon:

email:

112

602 249461

KC@K47.CZ



OPERAČNÍ PROGRAM
ŽIVOTNÍ PROSTŘEDÍ



EVROPSKÁ UNIE
Fond soudržnosti

Pro vodu,
vzduch a přírodu

STANOVISKO VLASTNÍKA DOTČENÉHO POZEMKU

Akce: Studie odtokových poměrů vč. návrhů možných protipovodňových opatření v povodí Rokytky

Investor akce: Magistrát hl. m. Prahy, Mariánské nám. 2, 110 01 Praha 1, spolufinancováno Evropským fondem

Vlastník pozemku: Končel Jan Ing. a Končelová Jindřiška Ing.

Adresa vlastníka: Wattova 205/21, 10900 Praha, Petrovice

Pozemky dotčené navrhovaným opatřením:

ID	Katastrální území	Parc. číslo	ID opatření	Popis opatření
S120	Říčany u Prahy	746/7	SO 32a	Ochranné zatravění
S120	Říčany u Prahy	746/8	SO 32a	Ochranné zatravění
S120	Voděrádky	483/12	SO 32a	Ochranné zatravění
S120	Voděrádky	483/6	SO 32a	Ochranné zatravění
S120	Voděrádky	485/3	SO 32a	Ochranné zatravění

Vlastník výše uvedených pozemků prohlašuje a svým podpisem potvrzuje, že (nehodící se přeškrtněte):

1) **předběžně souhlasí** s umístěním navrhovaného opatření na pozemcích v jeho vlastnictví

2) **nesouhlasí** s umístěním navrhovaného opatření na pozemcích v jeho vlastnictví

3) **předběžně souhlasí** s umístěním navrhovaného opatření na pozemcích v jeho vlastnictví za následujících podmínek:

Toto předběžné stanovisko neslouží pro účely územního ani stavebního řízení.

V Peluhoně dne 20. 11. 2019

Ing. Končel Jan
Podpis vlastníka pozemků

Kontaktní adresa:

Telefon:

email:

WATTOVA 205/21 10900 PRA
774 514 564 Peluhovce
ivo.sro@volny.cz



OPERAČNÍ PROGRAM
ŽIVOTNÍ PROSTŘEDÍ



EVROPSKÁ UNIE
Fond soudržnosti

Pro vodu,
vzduch a přírodu

STANOVISKO VLASTNÍKA DOTČENÉHO POZEMKU

Akce: Studie odtokových poměrů vč. návrhů možných protipovodňových opatření v povodí Rokytky

Investor akce: Magistrát hl. m. Prahy, Mariánské nám. 2, 110 01 Praha 1, spolufinancováno Evropským fondem

Vlastník pozemku: Kuchař František a Kuchařová Marie

Adresa vlastníka: Mírová 37/48, 25101 Říčany, Pacov

Pozemky dotčené navrhovaným opatřením:

ID	Katastrální území	Parc. číslo	ID opatření	Popis opatření
S121	Pacov u Říčan	304/0	SO 30b	Ochranné zatravění
S121	Pacov u Říčan	308/0	SO 30b	Ochranné zatravění

Vlastník výše uvedených pozemků prohlašuje a svým podpisem potvrzuje, že (nehodící se přeškrtněte):

- ~~1) předběžně souhlasí s umístěním navrhovaného opatření na pozemcích v jeho vlastnictví~~
- 2) ~~nesouhlasí s umístěním navrhovaného opatření na pozemcích v jeho vlastnictví~~
- 3) ~~předběžně souhlasí s umístěním navrhovaného opatření na pozemcích v jeho vlastnictví za následujících podmínek:~~

Toto předběžné stanovisko neslouží pro účely územního ani stavebního řízení.

V PACOVÉ dne 12.11.2019

Nesouhlasím s umístěním.

Podpis vlastníka pozemků

Kontaktní adresa:

Telefon:

email:

MARIE KUCHARŮVÁ, MÍROVÁ 37/48
724 11 22 74 251 01 ŘÍČANY



OPERAČNÍ PROGRAM
ŽIVOTNÍ PROSTŘEDÍ



EVROPSKÁ UNIE
Fond soudržnosti

Pro vodu,
vzduch a přírodu

STANOVISKO VLASTNÍKA DOTČENÉHO POZEMKU

Akce: Studie odtokových poměrů vč. návrhů možných protipovodňových opatření v povodí Rokytky

Investor akce: Magistrát hl. m. Prahy, Mariánské nám. 2, 110 01 Praha 1, spolufinancováno Evropským fondem

Vlastník pozemku: Květa Křikavová

Adresa vlastníka: Fibichova 845/13, 25101 Říčany

Pozemky dotčené navrhovaným opatřením:

ID	Katastrální území	Parc. číslo	ID opatření	Popis opatření
S122	Říčany u Prahy	748/1	SO 32a	Ochranné zatravění
S122	Říčany u Prahy	749/0	SO 32a	Ochranné zatravění

Vlastník výše uvedených pozemků prohlašuje a svým podpisem potvrzuje, že (nehodící se přeškrtněte):

- 1) **předběžně souhlasí** s umístěním navrhovaného opatření na pozemcích v jeho vlastnictví
- 2) **nesouhlasí** s umístěním navrhovaného opatření na pozemcích v jeho vlastnictví
- 3) **předběžně souhlasí** s umístěním navrhovaného opatření na pozemcích v jeho vlastnictví za následujících podmínek:

Toto předběžné stanovisko neslouží pro účely územního ani stavebního řízení.

V dne

Podpis vlastníka pozemků

Kontaktní adresa:

Telefon:

email:

Fibichova 845/13, 25101 Říčany

723 231 496

krikavova@oepb.cz



OPERAČNÍ PROGRAM
ŽIVOTNÍ PROSTŘEDÍ



EVROPSKÁ UNIE
Fond soudržnosti
Pro vodu,
vzduch a přírodu

STANOVISKO VLASTNÍKA DOTČENÉHO POZEMKU

Akce: Studie odtokových poměrů vč. návrhů možných protipovodňových opatření v povodí Rokytky

Investor akce: Magistrát hl. m. Prahy, Mariánské nám. 2, 110 01 Praha 1, spolufinancováno Evropským fondem

Vlastník pozemku: Květa Permanová

Adresa vlastníka: Teplická 267/46, 19000 Praha, Střížkov

Pozemky dotčené navrhovaným opatřením:

ID	Katastrální území	Parc. číslo	ID opatření	Popis opatření
S123	Tehov u Říčán	1037/0	SO 34a	Průleh
S123	Tehov u Říčán	208/0	SO 35c	Průleh
S123	Tehov u Říčán	607/0	SO 33a	Průleh

Vlastník výše uvedených pozemků prohlašuje a svým podpisem potvrzuje, že (nehodící se přeškrtněte):

- 1) **předběžně souhlasí** s umístěním navrhovaného opatření na pozemcích v jeho vlastnictví
- 2) **nesouhlasí** s umístěním navrhovaného opatření na pozemcích v jeho vlastnictví
- 3) **předběžně souhlasí** s umístěním navrhovaného opatření na pozemcích v jeho vlastnictví za následujících podmínek:

- JAK VELKOU ČÁST POZEMKŮ NA PRŮLEH POTŘEBUJEME?

- JAK BUDE ZAA. SVĚTICE NA ROZDĚLENÝCH POZEMKŮCH HOSPODAŘIT?

Toto předběžné stanovisko neslouží pro účely územního ani stavebního řízení.

V PRAZE dne 12.12.2019

Květa Permanová

Podpis vlastníka pozemků

Kontaktní adresa:

Telefon:

email:

TEPLICKÁ 267 PRAHA 9 190 00

252 541 122

DCERA PAVLINA PODKLADY OD VA'S NEDOSTAIA
ADRESA: SCHARDT PAVLINA GRAF. VON LERCHENFELD
KÖFERING 93096
SPOLKOVÁ REPUBLIKA
NĚMECKO
STR. 15A



OPERAČNÍ PROGRAM
ŽIVOTNÍ PROSTŘEDÍ



EVROPSKÁ UNIE
Fondy soudržnosti

Pro vodu,
vzduch a přírodu

STANOVISKO VLASTNÍKA DOTČENÉHO POZEMKU

Akce: Studie odtokových poměrů vč. návrhů možných protipovodňových opatření v povodí Rokytky

Investor akce: Magistrát hl. m. Prahy, Mariánské nám. 2, 110 01 Praha 1, spolufinancováno Evropským fondem

Vlastník pozemku: Ladislava Boháčová

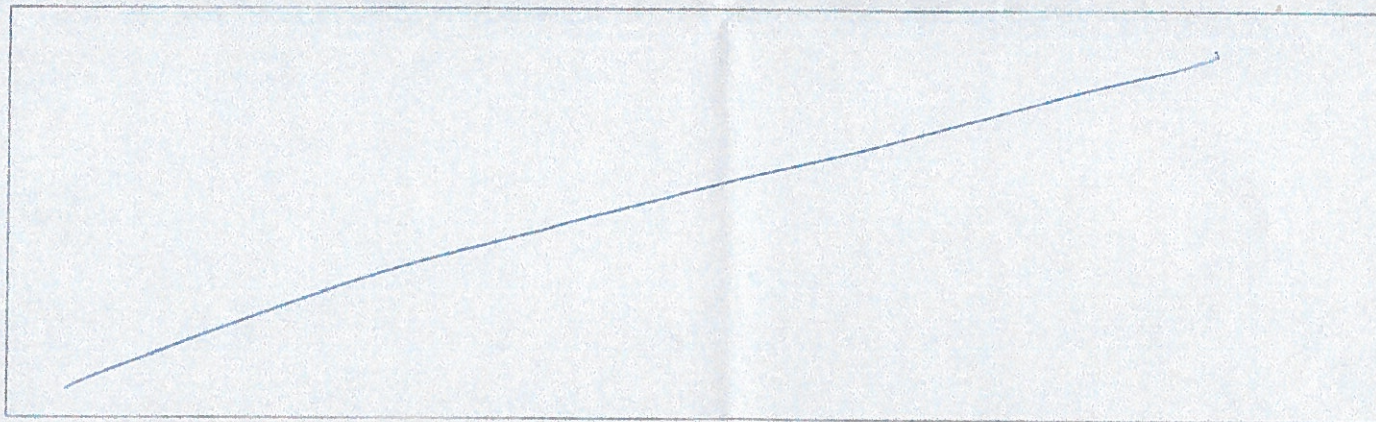
Adresa vlastníka: Slunečná 57, 25101 Tehov

Pozemky dotčené navrhovaným opatřením:

ID	Katastrální území	Parc. číslo	ID opatření	Popis opatření
S126	Tehov u Říčan	569/0	SO 33a	Průleh
S126	Tehov u Říčan	581/0	SO 33a	Průleh
S126	Tehov u Říčan	583/0	SO 33a	Průleh

Vlastník výše uvedených pozemků prohlašuje a svým podpisem potvrzuje, že (nehodící se přeškrtněte):

- 1) ~~předběžně souhlasí~~ s umístěním navrhovaného opatření na pozemcích v jeho vlastnictví
- ✓ 2) nesouhlasí s umístěním navrhovaného opatření na pozemcích v jeho vlastnictví
- 3) ~~předběžně souhlasí~~ s umístěním navrhovaného opatření na pozemcích v jeho vlastnictví za následujících podmínek:



Toto předběžné stanovisko neslouží pro účely územního ani stavebního řízení.

v TEHOVĚ dne 26.11.2019

Podpis vlastníka pozemků

Kontaktní adresa:

SLUNEČNÁ 57, 25101 TEHOV

Telefon:

+420 722 369 330

email:

LFRICOVA@GMAIL.COM



OPERAČNÍ PROGRAM
ŽIVOTNÍ PROSTŘEDÍ



EVROPSKÁ UNIE
Fond soudržnosti

Pro vodu,
vzduch a přírodu

STANOVISKO VLASTNÍKA DOTČENÉHO POZEMKU

Akce: Studie odtokových poměrů vč. návrhů možných protipovodňových opatření v povodí Rokytky

Investor akce: Magistrát hl. m. Prahy, Mariánské nám. 2, 110 01 Praha 1, spolufinancováno Evropským fondem

Vlastník pozemku: Lenka Hochová

Adresa vlastníka: 1. máje 1527, 43201 Kadaň

Pozemky dotčené navrhovaným opatřením:

ID	Katastrální území	Parc. číslo	ID opatření	Popis opatření
S128	Dolní Počernice	1330/82	SO 09j	Přírodě blízká revitalizace vodního toku

Vlastník výše uvedených pozemků prohlašuje a svým podpisem potvrzuje, že (nehodící se přeškrtněte):

1) **předběžně souhlasí** s umístěním navrhovaného opatření na pozemcích v jeho vlastnictví

2) **nesouhlasí** s umístěním navrhovaného opatření na pozemcích v jeho vlastnictví

3) **předběžně souhlasí** s umístěním navrhovaného opatření na pozemcích v jeho vlastnictví za následujících podmínek:

- projekt nenaruší a nepoškodí hodnotu orné půdy výše uvedeného pozemku

- po skončení projektu bude výše uvedený pozemek vrácen do původního stavu na náklady zhotovitele

- nedojde k znehodnocení, poškození nebo jinému zdevastování výše uvedeného pozemku vámi navrženou revitalizací

- nedojde k narušení vlastnických práv

tel.603 933 656

email.juhantasi@seznam.cz

Podpis vlastníka pozemků

Kontaktní adresa:

Telefon:

email:

1. MAJE 1527 43201 KADAN
603 933 656
JUHANTASI@seznam.cz



OPERAČNÍ PROGRAM
ŽIVOTNÍ PROSTŘEDÍ



EVROPSKÁ UNIE
Fond soudržnosti
Pro vodu,
vzduch a přírodu

STANOVISKO VLASTNÍKA DOTČENÉHO POZEMKU

Akce: Studie odtokových poměrů vč. návrhů možných protipovodňových opatření v povodí Rokytky
Investor akce: Magistrát hl. m. Prahy, Mariánské nám. 2, 110 01 Praha 1, spolufinancováno Evropským fondem
Vlastník pozemku: Ludmila Sagačová
Adresa vlastníka: Milady Horákové 382/75, 17000 Praha, Holešovice

Pozemky dotčené navrhovaným opatřením:

ID	Katastrální území	Parc. číslo	ID opatření	Popis opatření
S133	Všestary u Říčán	489/2	SO 35a	Průleh

Vlastník výše uvedených pozemků prohlašuje a svým podpisem potvrzuje, že (nehodící se přeškrtněte):

- ☒ 1) **předběžně souhlasí** s umístěním navrhovaného opatření na pozemcích v jeho vlastnictví
- ☐ 2) **nesouhlasí** s umístěním navrhovaného opatření na pozemcích v jeho vlastnictví
- ☐ 3) **předběžně souhlasí** s umístěním navrhovaného opatření na pozemcích v jeho vlastnictví za následujících podmínek:

Toto předběžné stanovisko neslouží pro účely územního ani stavebního řízení.

V dne 29. 11. 2019

Kontaktní adresa:

Telefon:

email:

Podpis vlastníka pozemků

M. HOSKOVÁ SV, Prg 45 7
224 503 691
saga covs@sp211941.p2



OPERAČNÍ PROGRAM
ŽIVOTNÍ PROSTŘEDÍ



EVROPSKÁ UNIE
Fond soudržnosti

Pro vodu,
vzduch a přírodu

STANOVISKO VLASTNÍKA DOTČENÉHO POZEMKU

Akce: Studie odtokových poměrů vč. návrhů možných protipovodňových opatření v povodí Rokytky

Investor akce: Magistrát hl. m. Prahy, Mariánské nám. 2, 110 01 Praha 1, spolufinancováno Evropským fondem

Vlastník pozemku: Marie Černá

Adresa vlastníka: Výhledová 690, 25101 Říčany, Radošovice

Pozemky dotčené navrhovaným opatřením:

ID	Katastrální území	Parc. číslo	ID opatření	Popis opatření
S134	Dubeč	1810/33	SO 09k	Přírodě blízká revitalizace vodního toku
S134	Dubeč	1810/83	SO 09k	Přírodě blízká revitalizace vodního toku

Vlastník výše uvedených pozemků prohlašuje a svým podpisem potvrzuje, že (nehodící se přeškrtněte):

1) **předběžně souhlasí** s umístěním navrhovaného opatření na pozemcích v jeho vlastnictví

~~2) **nesouhlasí** s umístěním navrhovaného opatření na pozemcích v jeho vlastnictví~~

3) **předběžně souhlasí** s umístěním navrhovaného opatření na pozemcích v jeho vlastnictví za následujících podmínek:

Toto předběžné stanovisko neslouží pro účely územního ani stavebního řízení.

V Říčanech dne 12/11/2019

Marie Černá

Podpis vlastníka pozemků

Kontaktní adresa:

Výhledová 690 251 01 Říčany, Radošovice

Telefon:

email:

zmcerny@hotmail.com



OPERAČNÍ PROGRAM
ŽIVOTNÍ PROSTŘEDÍ



EVROPSKÁ UNIE
Fond soudržnosti

Pro vodu,
vzduch a přírodu

STANOVISKO VLASTNÍKA DOTČENÉHO POZEMKU

Akce: Studie odtokových poměrů vč. návrhů možných protipovodňových opatření v povodí Rokytky

Investor akce: Magistrát hl. m. Prahy, Mariánské nám. 2, 110 01 Praha 1, spolufinancováno Evropským fondem

Vlastník pozemku: Marie Horáková

Adresa vlastníka: Družstevní 1424/12, 25101 Říčany

Pozemky dotčené navrhovaným opatřením:

ID	Katastrální území	Parc. číslo	ID opatření	Popis opatření
S135	Tehov u Říčan	741/2	SO 31a	Průleh
S135	Tehov u Říčan	982/0	SO 34b	Průleh

Vlastník výše uvedených pozemků prohlašuje a svým podpisem potvrzuje, že (nehodící se přeškrtněte):

- 1) **předběžně souhlasí** s umístěním navrhovaného opatření na pozemcích v jeho vlastnictví
- 2) **nesouhlasí** s umístěním navrhovaného opatření na pozemcích v jeho vlastnictví
- 3) **předběžně souhlasí** s umístěním navrhovaného opatření na pozemcích v jeho vlastnictví za následujících podmínek:

Toto předběžné stanovisko neslouží pro účely územního ani stavebního řízení.

V Tehově dne 10. 12. 2019

Horáková

Podpis vlastníka pozemků

Kontaktní adresa:

25101 Tehov, ke kostelu 2

Telefon:

email:



OPERAČNÍ PROGRAM
ŽIVOTNÍ PROSTŘEDÍ



EVROPSKÁ UNIE
Fond soudržnosti

Pro vodu,
vzduch a přírodu

STANOVISKO VLASTNÍKA DOTČENÉHO POZEMKU

Akce: Studie odtokových poměrů vč. návrhů možných protipovodňových opatření v povodí Rokytky

Investor akce: Magistrát hl. m. Prahy, Mariánské nám. 2, 110 01 Praha 1, spolufinancováno Evropským fondem

Vlastník pozemku: Markéta Malá

Adresa vlastníka: Lomnického 1192/3, 14000 Praha, Nusle

Pozemky dotčené navrhovaným opatřením:

ID	Katastrální území	Parc. číslo	ID opatření	Popis opatření
S138	Pacov u Říčan	290/5	SO 30b	Ochranné zatravění

Vlastník výše uvedených pozemků prohlašuje a svým podpisem potvrzuje, že (nehodící se přeškrtněte):

- 1) **předběžně souhlasí** s umístěním navrhovaného opatření na pozemcích v jeho vlastnictví
- ~~2) **nesouhlasí** s umístěním navrhovaného opatření na pozemcích v jeho vlastnictví~~
- ~~3) **předběžně souhlasí** s umístěním navrhovaného opatření na pozemcích v jeho vlastnictví za následujících podmínek:~~

Toto předběžné stanovisko neslouží pro účely územního ani stavebního řízení.

V PRAZE dne 18.11.19

Podpis vlastníka pozemků

Kontaktní adresa:

Telefon:

email:

LOMNICKÉHO 1192/3, PRAHA 4
428 660 944
marketa.mala@seznam.cz



OPERAČNÍ PROGRAM
ŽIVOTNÍ PROSTŘEDÍ



EVROPSKÁ UNIE
Fond soudržnosti

Pro vodu,
vzduch a přírodu

STANOVISKO VLASTNÍKA DOTČENÉHO POZEMKU

Akce: Studie odtokových poměrů vč. návrhů možných protipovodňových opatření v povodí Rokytky

Investor akce: Magistrát hl. m. Prahy, Mariánské nám. 2, 110 01 Praha 1, spolufinancováno Evropským fondem

Vlastník pozemku: Marta Řeřichová

Adresa vlastníka: Jaroslava Bařchy 8, 25163 Všestary

Pozemky dotčené navrhovaným opatřením:

ID	Katastrální území	Parc. číslo	ID opatření	Popis opatření
S139	Všestary u Říčán	1074/4	SO 35d	Ochranné zatravění
S139	Všestary u Říčán	503/4	SO 35b	Průleh
S139	Všestary u Říčán	503/4	SO 35d	Ochranné zatravění
S139	Všestary u Říčán	524/0	SO 35d	Ochranné zatravění
S139	Všestary u Říčán	526/0	SO 35b	Průleh
S139	Všestary u Říčán	526/0	SO 35d	Ochranné zatravění

Vlastník výše uvedených pozemků prohlašuje a svým podpisem potvrzuje, že (nehodící se přeškrtněte):

- 1) ~~předběžně souhlasí~~ s umístěním navrhovaného opatření na pozemcích v jeho vlastnictví
- 2) ~~nesouhlasí~~ s umístěním navrhovaného opatření na pozemcích v jeho vlastnictví
- 3) ~~předběžně souhlasí~~ s umístěním navrhovaného opatření na pozemcích v jeho vlastnictví za následujících podmínek:

Toto předběžné stanovisko neslouží pro účely územního ani stavebního řízení.

V Všestarech dne 25.11.2019

Řeřichová M.

Podpis vlastníka pozemků

Kontaktní adresa:

Telefon:

email:

M. Řeřichová Jaroslava Bařchy 8 Všestary

737870806



OPERAČNÍ PROGRAM
ŽIVOTNÍ PROSTŘEDÍ



EVROPSKÁ UNIE
Fond soudržnosti
Pro vodu,
vzduch a přírodu

STANOVISKO VLASTNÍKA DOTČENÉHO POZEMKU

Akce: Studie odtokových poměrů vč. návrhů možných protipovodňových opatření v povodí Rokytky

Investor akce: Magistrát hl. m. Prahy, Mariánské nám. 2, 110 01 Praha 1, spolufinancováno Evropským fondem

Vlastník pozemku: MgA. Lukáš Trnka

Adresa vlastníka: Postranní 178/7, 14000 Praha, Krč

Pozemky dotčené navrhovaným opatřením:

ID	Katastrální území	Parc. číslo	ID opatření	Popis opatření
S149	Všestary u Říčán	518/0	SO 35b	Průleh
S149	Všestary u Říčán	519/0	SO 35b	Průleh

Vlastník výše uvedených pozemků prohlašuje a svým podpisem potvrzuje, že (nehodící se přeškrtněte):

- 1) **předběžně souhlasí** s umístěním navrhovaného opatření na pozemcích v jeho vlastnictví
- 2) **nesouhlasí** s umístěním navrhovaného opatření na pozemcích v jeho vlastnictví
- 3) **předběžně souhlasí** s umístěním navrhovaného opatření na pozemcích v jeho vlastnictví za následujících podmínek:

Dobrý den,

s umístěním navrhovaného opatření nesouhlasím.

Toto předběžné stanovisko neslouží pro účely územního ani stavebního řízení.

V Praze dne 14/11/2019

Podpis vlastníka pozemků

Kontaktní adresa:

Telefon:

email:



OPERAČNÍ PROGRAM
ŽIVOTNÍ PROSTŘEDÍ



EVROPSKÁ UNIE
Fond soudržnosti

Pro vodu,
vzduch a přírodu

STANOVISKO VLASTNÍKA DOTČENÉHO POZEMKU

Akce: Studie odtokových poměrů vč. návrhů možných protipovodňových opatření v povodí Rokytky

Investor akce: Magistrát hl. m. Prahy, Mariánské nám. 2, 110 01 Praha 1, spolufinancováno Evropským fondem

Vlastník pozemku: Mgr. Eva Hromasová

Adresa vlastníka: Fibichova 1742, 25228 Černošice

Pozemky dotčené navrhovaným opatřením:

ID	Katastrální území	Parc. číslo	ID opatření	Popis opatření
S150	Štěrboholy	195/0	SO 09c	Přírodě blízká revitalizace vodního toku

Vlastník výše uvedených pozemků prohlašuje a svým podpisem potvrzuje, že (nehodící se přeškrtněte):

- ~~1) předběžně souhlasí~~ s umístěním navrhovaného opatření na pozemcích v jeho vlastnictví
- 2) **nesouhlasí** s umístěním navrhovaného opatření na pozemcích v jeho vlastnictví
- ~~3) předběžně souhlasí~~ s umístěním navrhovaného opatření na pozemcích v jeho vlastnictví za následujících podmínek:

Toto předběžné stanovisko neslouží pro účely územního ani stavebního řízení.

V PRAZE dne 12.11.2019

Kontaktní adresa:

Telefon:

email:

Podpis vlastníka pozemků

FIBICHOVA 7742 ČERNOŠICE

725982293

fernosice@seznam.cz



OPERAČNÍ PROGRAM
ŽIVOTNÍ PROSTŘEDÍ



EVROPSKÁ UNIE
Fond soudržnosti

Pro vodu,
vzduch a přírodu

STANOVISKO VLASTNÍKA DOTČENÉHO POZEMKU

Akce: Studie odtokových poměrů vč. návrhů možných protipovodňových opatření v povodí Rokytky

Investor akce: Magistrát hl. m. Prahy, Mariánské nám. 2, 110 01 Praha 1, spolufinancováno Evropským fondem

Vlastník pozemku: Mgr. Ing. Daniela Vlasáková

Adresa vlastníka: Na Výsluní 207, 25166 Mirošovice

Pozemky dotčené navrhovaným opatřením:

ID	Katastrální území	Parc. číslo	ID opatření	Popis opatření
S151	Tehov u Říčán	1035/0	SO 34a	Průleh
S151	Tehov u Říčán	750/0	SO 31a	Průleh

Vlastník výše uvedených pozemků prohlašuje a svým podpisem potvrzuje, že (nehodící se přeškrtněte):

- 1) ~~předběžně souhlasí~~ s umístěním navrhovaného opatření na pozemcích v jeho vlastnictví
- 2) ~~nesouhlasí~~ s umístěním navrhovaného opatření na pozemcích v jeho vlastnictví
- 3) ~~předběžně souhlasí~~ s umístěním navrhovaného opatření na pozemcích v jeho vlastnictví za následujících podmínek:

OPATŘENÍ NEZNÍČÍ HOSPODÁŘSKÉ VYUŽITÍ POZEMKŮ TY. BUDĚ NADÁLE POUŽÍVÁNO
K OBHOSPODÁŘOVÁNÍ.

Toto předběžné stanovisko neslouží pro účely územního ani stavebního řízení.

V Mirošovicích dne 31.10.2019

Daniela Vlasáková

Podpis vlastníka pozemků

Kontaktní adresa:

Telefon:

email:

viš. úpíř

423 064 144

dana.is@volny.cz



OPERAČNÍ PROGRAM
ŽIVOTNÍ PROSTŘEDÍ



EVROPSKÁ UNIE
Fond soudržnosti

Pro vodu,
vzduch a přírodu

STANOVISKO VLASTNÍKA DOTČENÉHO POZEMKU

Akce: Studie odtokových poměrů vč. návrhů možných protipovodňových opatření v povodí Rokytky

Investor akce: Magistrát hl. m. Prahy, Mariánské nám. 2, 110 01 Praha 1, spolufinancováno Evropským fondem

Vlastník pozemku: Mgr. Miroslava Kocandová

Adresa vlastníka: Na Kocínce 2139/5, 16000 Praha, Dejvice

Pozemky dotčené navrhovaným opatřením:

ID	Katastrální území	Parc. číslo	ID opatření	Popis opatření
S153	Dolní Počernice	1340/33	SO 09e	Přírodě blízká revitalizace vodního toku

Vlastník výše uvedených pozemků prohlašuje a svým podpisem potvrzuje, že (nehodící se přeškrtněte):

- 1) ~~předběžně souhlasí~~ s umístěním navrhovaného opatření na pozemcích v jeho vlastnictví
- 2) ~~nesouhlasí~~ s umístěním navrhovaného opatření na pozemcích v jeho vlastnictví
- 3) ~~předběžně souhlasí~~ s umístěním navrhovaného opatření na pozemcích v jeho vlastnictví za následujících podmínek:

Toto předběžné stanovisko neslouží pro účely územního ani stavebního řízení.

V PRÁZE dne 19. 11. 2019

Kocandová

Podpis vlastníka pozemků

Kontaktní adresa:

NA KOCÍNCE 2139/5, PRAHA 6

Telefon:

email:



OPERAČNÍ PROGRAM
ŽIVOTNÍ PROSTŘEDÍ



EVROPSKÁ UNIE
Fond soudržnosti

Pro vodu,
vzduch a přírodu

STANOVISKO VLASTNÍKA DOTČENÉHO POZEMKU

Akce: Studie odtokových poměrů vč. návrhů možných protipovodňových opatření v povodí Rokytky

Investor akce: Magistrát hl. m. Prahy, Mariánské nám. 2, 110 01 Praha 1, spolufinancováno Evropským fondem

Vlastník pozemku: Michaela Malá * OPRAVA OD 28.9.2019 V DANA KAPKOVÁ

Adresa vlastníka: Studentská 123, 25101 Babice * OPRAVA NAD OLŠINAMI 25 PRAHA 10 100 00

Pozemky dotčené navrhovaným opatřením:

ID	Katastrální území	Parc. číslo	ID opatření	Popis opatření
S156	Pacov u Říčan	290/5	SO 30b	Ochranné zatravění

Vlastník výše uvedených pozemků prohlašuje a svým podpisem potvrzuje, že (nehodící se přeškrtněte):

- 1) **předběžně souhlasí** s umístěním navrhovaného opatření na pozemcích v jeho vlastnictví
- 2) ~~nesouhlasí s umístěním navrhovaného opatření na pozemcích v jeho vlastnictví~~
- 3) ~~předběžně souhlasí s umístěním navrhovaného opatření na pozemcích v jeho vlastnictví za následujících podmínek:~~

Toto předběžné stanovisko neslouží pro účely územního ani stavebního řízení.

V BABICE dne 18.11.19

Podpis vlastníka pozemků

Kontaktní adresa:

Telefon:

email:

STUDENTSKÁ 123 BABICE 25101

423 484 404

+weeb. tweek@sezna4y.cz



OPERAČNÍ PROGRAM
ŽIVOTNÍ PROSTŘEDÍ



EVROPSKÁ UNIE
Fond soudržnosti

Pro vodu,
vzduch a přírodu

STANOVISKO VLASTNÍKA DOTČENÉHO POZEMKU

Akce: Studie odtokových poměrů vč. návrhů možných protipovodňových opatření v povodí Rokytky

Investor akce: Magistrát hl. m. Prahy, Mariánské nám. 2, 110 01 Praha 1, spolufinancováno Evropským fondem

Vlastník pozemku: Milada Hochová

Adresa vlastníka: Na Podlesí 1443, 43201 Kadaň

Pozemky dotčené navrhovaným opatřením:

ID	Katastrální území	Parc. číslo	ID opatření	Popis opatření
S158	Dolní Počernice	1330/82	SO 09j	Přírodě blízká revitalizace vodního toku

Vlastník výše uvedených pozemků prohlašuje a svým podpisem potvrzuje, že (nehodící se přeškrtněte):

- 1) **předběžně souhlasí** s umístěním navrhovaného opatření na pozemcích v jeho vlastnictví
- 2) **nesouhlasí** s umístěním navrhovaného opatření na pozemcích v jeho vlastnictví
- 3) **předběžně souhlasí** s umístěním navrhovaného opatření na pozemcích v jeho vlastnictví za následujících podmínek:

- projekt nenaruší a nepoškodí hodnotu orné půdy výše uvedeného pozemku
- po skončení projektu bude výše uvedený pozemek vrácen do původního stavu na náklady zhotovitele
- nedojde k znehodnocení, poškození nebo jinému zdevastování výše uvedeného pozemku vámi navrženou revitalizací
- nedojde k narušení vlastnických práv

Toto předběžné stanovisko neslouží pro účely územního ani stavebního řízení.

V Kadaň dne 26.11.2019

Hochová

Podpis vlastníka pozemků

Kontaktní adresa:

Telefon:

email:

Kadaň, Na podlesí 1443

603 933 656

juhantasi@seznam.cz



OPERAČNÍ PROGRAM
ŽIVOTNÍ PROSTŘEDÍ



EVROPSKÁ UNIE
Fond soudržnosti

Pro vodu,
vzduch a přírodu

STANOVISKO VLASTNÍKA DOTČENÉHO POZEMKU

Akce: Studie odtokových poměrů vč. návrhů možných protipovodňových opatření v povodí Rokytky

Investor akce: Magistrát hl. m. Prahy, Mariánské nám. 2, 110 01 Praha 1, spolufinancováno Evropským fondem

Vlastník pozemku: Milena Pelešková

Adresa vlastníka: V Kukli 188, 25084 Sibřina

Pozemky dotčené navrhovaným opatřením:

ID	Katastrální území	Parc. číslo	ID opatření	Popis opatření
S160	Tehov u Říčan	976/0	SO 34b	Průleh

Vlastník výše uvedených pozemků prohlašuje a svým podpisem potvrzuje, že (nehodící se přeškrtněte):

- ~~1) předběžně souhlasí s umístěním navrhovaného opatření na pozemcích v jeho vlastnictví~~
2) **nesouhlasí** s umístěním navrhovaného opatření na pozemcích v jeho vlastnictví
~~3) předběžně souhlasí s umístěním navrhovaného opatření na pozemcích v jeho vlastnictví za následujících podmínek:~~

Toto předběžné stanovisko neslouží pro účely územního ani stavebního řízení.

V Sibřině dne 21. 11. 2019

Podpis vlastníka pozemků

Kontaktní adresa:

V Kukli 188, 25084 Sibřina

Telefon:

607 840 787

email:

milana.pelaskova@seznam.cz



OPERAČNÍ PROGRAM
ŽIVOTNÍ PROSTŘEDÍ



EVROPSKÁ UNIE
Fond soudržnosti

Pro vodu,
vzduch a přírodu

STANOVISKO VLASTNÍKA DOTČENÉHO POZEMKU

Akce: Studie odtokových poměrů vč. návrhů možných protipovodňových opatření v povodí Rokytky

Investor akce: Magistrát hl. m. Prahy, Mariánské nám. 2, 110 01 Praha 1, spolufinancováno Evropským fondem

Vlastník pozemku: Miloš Kovařík

Adresa vlastníka: Dukelská 2049/5, 41201 Litoměřice, Předměstí

Pozemky dotčené navrhovaným opatřením:

ID	Katastrální území	Parc. číslo	ID opatření	Popis opatření
S161	Říčany u Prahy	631/1	SO 32a	Ochranné zatravění
S161	Říčany u Prahy	631/7	SO 32a	Ochranné zatravění
S161	Říčany u Prahy	656/10	SO 32a	Ochranné zatravění
S161	Říčany u Prahy	656/11	SO 32a	Ochranné zatravění
S161	Říčany u Prahy	746/13	SO 32a	Ochranné zatravění
S161	Říčany u Prahy	746/14	SO 32a	Ochranné zatravění

Vlastník výše uvedených pozemků prohlašuje a svým podpisem potvrzuje, že (nehodící se přeškrtněte):

1) **předběžně souhlasí** s umístěním navrhovaného opatření na pozemcích v jeho vlastnictví

☒ **nesouhlasí** s umístěním navrhovaného opatření na pozemcích v jeho vlastnictví

☒ **předběžně souhlasí** s umístěním navrhovaného opatření na pozemcích v jeho vlastnictví za následujících podmínek:

Toto předběžné stanovisko neslouží pro účely územního ani stavebního řízení.

V LTM dne 14. 11. 2019


.....
Podpis vlastníka pozemků

Kontaktní adresa:

Telefon: 773 604 903

email: miloskovarik@seznam.cz



STANOVISKO VLASTNÍKA DOTČENÉHO POZEMKU

Akce: Studie odtokových poměrů vč. návrhů možných protipovodňových opatření v povodí Rokytky

Investor akce: Magistrát hl. m. Prahy, Mariánské nám. 2, 110 01 Praha 1, spolufinancováno Evropským fondem

Vlastník pozemku: Miloslav Štěpánek

Adresa vlastníka: Tylova 887/3, 25101 Říčany

Pozemky dotčené navrhovaným opatřením:

ID	Katastrální území	Parc. číslo	ID opatření	Popis opatření
S162	Říčany u Prahy	748/1	SO 32a	Ochranné zatravění
S162	Říčany u Prahy	749/0	SO 32a	Ochranné zatravění

Vlastník výše uvedených pozemků prohlašuje a svým podpisem potvrzuje, že (nehodící se přeškrtněte):

1) **předběžně souhlasí** s umístěním navrhovaného opatření na pozemcích v jeho vlastnictví

~~2) nesouhlasí~~ s umístěním navrhovaného opatření na pozemcích v jeho vlastnictví

~~3) předběžně souhlasí~~ s umístěním navrhovaného opatření na pozemcích v jeho vlastnictví za následujících podmínek:

Toto předběžné stanovisko neslouží pro účely územního ani stavebního řízení.

V ŘÍČANECH dne 22.11.2019

ŠTĚPÁNEK M.

Podpis vlastníka pozemků

Kontaktní adresa:

Telefon:

email:

ŘÍČANY, TYLOVA 887/3

602 124 989



OPERAČNÍ PROGRAM
ŽIVOTNÍ PROSTŘEDÍ



EVROPSKÁ UNIE
Fond soudržnosti

Pro vodu,
vzduch a přírodu

STANOVISKO VLASTNÍKA DOTČENÉHO POZEMKU

Akce: Studie odtokových poměrů vč. návrhů možných protipovodňových opatření v povodí Rokytky

Investor akce: Magistrát hl. m. Prahy, Mariánské nám. 2, 110 01 Praha 1, spolufinancováno Evropským fondem

Vlastník pozemku: Miluše Vacková

Adresa vlastníka: Pohraniční stráž 192, 38601 Strakonice, Přední Ptákovice

Pozemky dotčené navrhovaným opatřením:

ID	Katastrální území	Parc. číslo	ID opatření	Popis opatření
S164	Pacov u Říčan	286/127	SO 30c	Ochranné zatravění

Vlastník výše uvedených pozemků prohlašuje a svým podpisem potvrzuje, že (nehodící se přeškrtněte):

1) ~~předběžně souhlasí~~ s umístěním navrhovaného opatření na pozemcích v jeho vlastnictví

2) nesouhlasí s umístěním navrhovaného opatření na pozemcích v jeho vlastnictví

3) ~~předběžně souhlasí~~ s umístěním navrhovaného opatření na pozemcích v jeho vlastnictví za následujících podmínek:

Toto předběžné stanovisko neslouží pro účely územního ani stavebního řízení.

V STRAKONICÍCH dne 12.12.2019


.....
Podpis vlastníka pozemků

Kontaktní adresa:

Telefon: 607 686 025

email: miluse.vackova@centrum.cz



OPERAČNÍ PROGRAM
ŽIVOTNÍ PROSTŘEDÍ



EVROPSKÁ UNIE
Fond soudržnosti

Pro vodu,
vzduch a přírodu

STANOVISKO VLASTNÍKA DOTČENÉHO POZEMKU

Akce: Studie odtokových poměrů vč. návrhů možných protipovodňových opatření v povodí Rokytky

Investor akce: Magistrát hl. m. Prahy, Mariánské nám. 2, 110 01 Praha 1, spolufinancováno Evropským fondem

Vlastník pozemku: PaedDr. Miroslav Blažek

Adresa vlastníka: Korunní 1779/115, 13000 Praha, Vinohrady

Pozemky dotčené navrhovaným opatřením:

ID	Katastrální území	Parc. číslo	ID opatření	Popis opatření
S170	Újezd nad Lesy	4262/11	SO 13b	Ochranné zatravnění

Vlastník výše uvedených pozemků prohlašuje a svým podpisem potvrzuje, že (nehodící se přeškrtněte):

- ~~1) předběžně souhlasí s umístěním navrhovaného opatření na pozemcích v jeho vlastnictví~~
- 2) **nesouhlasí s umístěním navrhovaného opatření na pozemcích v jeho vlastnictví**
- ~~3) předběžně souhlasí s umístěním navrhovaného opatření na pozemcích v jeho vlastnictví za následujících podmínek:~~

Toto předběžné stanovisko neslouží pro účely územního ani stavebního řízení.

V Praze dne 26. 11. 2019

Miroslav Blažek

Podpis vlastníka pozemků

Kontaktní adresa:

Korunní 1779/115, 130 00 Praha 3

Telefon:

723 919 543

email:

mirek.b@seznam.cz



STANOVISKO VLASTNÍKA DOTČENÉHO POZEMKU

Akce: Studie odtokových poměrů vč. návrhů možných protipovodňových opatření v povodí Rokytky

Investor akce: Magistrát hl. m. Prahy, Mariánské nám. 2, 110 01 Praha 1, spolufinancováno Evropským fondem

Vlastník pozemku: Pavel Bezstarosti

Adresa vlastníka: Pecháčkova 945/10, 31800 Plzeň, Skvrňany

Pozemky dotčené navrhovaným opatřením:

ID	Katastrální území	Parc. číslo	ID opatření	Popis opatření
S173	Tehov u Říčan	1034/0	SO 34a	Průleh
S173	Tehov u Říčan	453/80	SO 33b	Průleh
S173	Tehov u Říčan	971/0	SO 34b	Průleh

Vlastník výše uvedených pozemků prohlašuje a svým podpisem potvrzuje, že (nehodící se přeškrtněte):

- 1) **předběžně souhlasí** s umístěním navrhovaného opatření na pozemcích v jeho vlastnictví
- 2) ~~nesouhlasí s umístěním navrhovaného opatření na pozemcích v jeho vlastnictví~~
- 3) ~~předběžně souhlasí s umístěním navrhovaného opatření na pozemcích v jeho vlastnictví za následujících podmínek:~~

Toto předběžné stanovisko neslouží pro účely územního ani stavebního řízení.

V Plzni dne 16. 11. 2019


.....
Podpis vlastníka pozemků

Kontaktní adresa:

Telefon:

email:

PECHÁČKOVA 945/10, 31800 PLZEŇ, SKVRŇANY
777 707 310
BESPI@VOLNY.CZ



OPERAČNÍ PROGRAM
ŽIVOTNÍ PROSTŘEDÍ



EVROPSKÁ UNIE | Pro vodu,
Fond soudržnosti | vzduch a přírodu

STANOVISKO VLASTNÍKA DOTČENÉHO POZEMKU

Akce: Studie odtokových poměrů vč. návrhů možných protipovodňových opatření v povodí Rokytky

Investor akce: Magistrát hl. m. Prahy, Mariánské nám. 2, 110 01 Praha 1, spolufinancováno Evropským fondem

Vlastník pozemku: Pavel Protiva

Adresa vlastníka: Jurkovičova 962/16, 14900 Praha, Háje

Pozemky dotčené navrhovaným opatřením:

ID	Katastrální území	Parc. číslo	ID opatření	Popis opatření
S176	Tehovec	826/0	SO 31b	Ochranné zatravění

Vlastník výše uvedených pozemků prohlašuje a svým podpisem potvrzuje, že (nehodící se přeškrtněte):

~~1) předběžně souhlasí s umístěním navrhovaného opatření na pozemcích v jeho vlastnictví~~

~~2) nesouhlasí s umístěním navrhovaného opatření na pozemcích v jeho vlastnictví~~

3) předběžně souhlasí s umístěním navrhovaného opatření na pozemcích v jeho vlastnictví za následujících podmínek:

Moje stanovisko je pouze předběžné a v rámci jakékoli další přípravy trvám na účasti v příslušném řízení.

jako vlastník pozemků
Kuri

Toto předběžné stanovisko neslouží pro účely územního ani stavebního řízení.

V PRAZE dne 19. 11. 2019

Kuri

Podpis vlastníka pozemků

Kontaktní adresa:

Telefon:

email:

plati výše uvedené

+420 721 835 527

protiva.pavel@seznam.cz



OPERAČNÍ PROGRAM
ŽIVOTNÍ PROSTŘEDÍ



EVROPSKÁ UNIE
Fond soudržnosti

Pro vodu,
vzduch a přírodu

STANOVISKO VLASTNÍKA DOTČENÉHO POZEMKU

Akce: Studie odtokových poměrů vč. návrhů možných protipovodňových opatření v povodí Rokytky

Investor akce: Magistrát hl. m. Prahy, Mariánské nám. 2, 110 01 Praha 1, spolufinancováno Evropským fondem

Vlastník pozemku: Pavlína Čížková

Adresa vlastníka: U Rybníka 47, 25101 Tehov

Pozemky dotčené navrhovaným opatřením:

ID	Katastrální území	Parc. číslo	ID opatření	Popis opatření
S179	Tehov u Říčan	558/0	SO 33a	Průleh
S179	Tehov u Říčan	563/0	SO 33a	Průleh

Vlastník výše uvedených pozemků prohlašuje a svým podpisem potvrzuje, že (nehodící se přeškrtněte):

~~1) předběžně souhlasí s umístěním navrhovaného opatření na pozemcích v jeho vlastnictví~~

2) **nesouhlasí s umístěním navrhovaného opatření na pozemcích v jeho vlastnictví**

~~3) předběžně souhlasí s umístěním navrhovaného opatření na pozemcích v jeho vlastnictví za následujících podmínek:~~

Toto předběžné stanovisko neslouží pro účely územního ani stavebního řízení.

V TEHOVĚ dne 11. 11. 2019

Podpis vlastníka pozemků

Kontaktní adresa:

Telefon:

email:



OPERAČNÍ PROGRAM
ŽIVOTNÍ PROSTŘEDÍ



EVROPSKÁ UNIE | Pro vodu,
Fond soudržnosti | vzduch a přírodu

STANOVISKO VLASTNÍKA DOTČENÉHO POZEMKU

Akce: Studie odtokových poměrů vč. návrhů možných protipovodňových opatření v povodí Rokytky

Investor akce: Magistrát hl. m. Prahy, Mariánské nám. 2, 110 01 Praha 1, spolufinancováno Evropským fondem

Vlastník pozemku: Petr Hromada

Adresa vlastníka: Mnichovická 252, 25163 Všetaty

Pozemky dotčené navrhovaným opatřením:


ID	Katastrální území	Parc. číslo	ID opatření	Popis opatření
S181	Všetaty u Říčan	516/4	SO 35b	Průleh

Vlastník výše uvedených pozemků prohlašuje a svým podpisem potvrzuje, že (nehodící se přeškrtněte):

- ~~1) předběžně souhlasí~~ s umístěním navrhovaného opatření na pozemcích v jeho vlastnictví
2) **nesouhlasí** s umístěním navrhovaného opatření na pozemcích v jeho vlastnictví
~~3) předběžně souhlasí~~ s umístěním navrhovaného opatření na pozemcích v jeho vlastnictví za následujících podmínek:

Toto předběžné stanovisko neslouží pro účely územního ani stavebního řízení.

V 13.11.2020 dne 24.11.2020


.....
Podpis vlastníka pozemků

Kontaktní adresa:

Telefon:

email:



STANOVISKO VLASTNÍKA DOTČENÉHO POZEMKU

Akce: Studie odtokových poměrů vč. návrhů možných protipovodňových opatření v povodí Rokytky

Investor akce: Magistrát hl. m. Prahy, Mariánské nám. 2, 110 01 Praha 1, spolufinancováno Evropským fondem

Vlastník pozemku: Petr Řeřicha

Adresa vlastníka: Jaroslava Bařchy 8, 25163 Všešary

Pozemky dotčené navrhovaným opatřením:

ID	Katastrální území	Parc. číslo	ID opatření	Popis opatření
S185	Všešary u Říčan	1074/4	SO 35d	Ochranné zatravění
S185	Všešary u Říčan	503/4	SO 35b	Průleh
S185	Všešary u Říčan	503/4	SO 35d	Ochranné zatravění
S185	Všešary u Říčan	526/0	SO 35b	Průleh
S185	Všešary u Říčan	526/0	SO 35d	Ochranné zatravění

Vlastník výše uvedených pozemků prohlašuje a svým podpisem potvrzuje, že (nehodící se přeškrtněte):

- 1) ~~předběžně souhlasí~~ s umístěním navrhovaného opatření na pozemcích v jeho vlastnictví
- 2) ~~nesouhlasí~~ s umístěním navrhovaného opatření na pozemcích v jeho vlastnictví
- 3) ~~předběžně souhlasí~~ s umístěním navrhovaného opatření na pozemcích v jeho vlastnictví za následujících podmínek:

Toto předběžné stanovisko neslouží pro účely územního ani stavebního řízení.

V 25.11.2019 dne 25.11.2019



Podpis vlastníka pozemků

Kontaktní adresa:

Telefon:

email:

P. Řeřicha Jaroslava Bařchy 8 Všešary
732 240 087



STANOVISKO VLASTNÍKA DOTČENÉHO POZEMKU

Akce: Studie odtokových poměrů vč. návrhů možných protipovodňových opatření v povodí Rokytky

Investor akce: Magistrát hl. m. Prahy, Mariánské nám. 2, 110 01 Praha 1, spolufinancováno Evropským fondem

Vlastník pozemku: Petra Šimová

Adresa vlastníka: Hlavní 148/13, 74728 Štěpánkovice

Pozemky dotčené navrhovaným opatřením:

ID	Katastrální území	Parc. číslo	ID opatření	Popis opatření
S187	Říčany u Prahy	748/2	SO 32a	Ochranné zatravění


Vlastník výše uvedených pozemků prohlašuje a svým podpisem potvrzuje, že (nehodící se přeškrtněte):

- 1) předběžně souhlasí s umístěním navrhovaného opatření na pozemcích v jeho vlastnictví
- 2) nesouhlasí s umístěním navrhovaného opatření na pozemcích v jeho vlastnictví
- 3) předběžně souhlasí s umístěním navrhovaného opatření na pozemcích v jeho vlastnictví za následujících podmínek:

INVESTOR AKCE AT SI POZEMEK KOUPI?
A PAK AT SI UMÍSTUJE NAVRHOVANÉ
OPATŘENÍ

Toto předběžné stanovisko neslouží pro účely územního ani stavebního řízení.

V OPAVA dne 13. 11. 2019


Podpis vlastníka pozemků

Kontaktní adresa:

Telefon:

email:



OPERAČNÍ PROGRAM
ŽIVOTNÍ PROSTŘEDÍ



EVROPSKÁ UNIE
Fond soudržnosti

Pro vodu,
vzduch a přírodu

STANOVISKO VLASTNÍKA DOTČENÉHO POZEMKU

Akce: Studie odtokových poměrů vč. návrhů možných protipovodňových opatření v povodí Rokytky

Investor akce: Magistrát hl. m. Prahy, Mariánské nám. 2, 110 01 Praha 1, spolufinancováno Evropským fondem

Vlastník pozemku: Pharm.Dr. Jana Kohoutová

Adresa vlastníka: Staroujezdská 9, 19016 Praha, Újezd nad Lesy

Pozemky dotčené navrhovaným opatřením:

ID	Katastrální území	Parc. číslo	ID opatření	Popis opatření
S188	Újezd nad Lesy	4262/1	SO 13a	Ochranné zatravění

Vlastník výše uvedených pozemků prohlašuje a svým podpisem potvrzuje, že (nehodící se přeškrtněte):

- 1) předběžně souhlasí s umístěním navrhovaného opatření na pozemcích v jeho vlastnictví
- 2) ~~nesouhlasí~~ s umístěním navrhovaného opatření na pozemcích v jeho vlastnictví
- 3) ~~předběžně souhlasí~~ s umístěním navrhovaného opatření na pozemcích v jeho vlastnictví za následujících podmínek:

Toto předběžné stanovisko neslouží pro účely územního ani stavebního řízení.

V Praze dne 25/11 2019

Podpis vlastníka pozemků

Kontaktní adresa:

Telefon:

email:

Staroujezdská 9, Praha 2
776 067 071
jana.kohout@seznam.cz



STANOVISKO VLASTNÍKA DOTČENÉHO POZEMKU

Akce: Studie odtokových poměrů vč. návrhů možných protipovodňových opatření v povodí Rokytky

Investor akce: Magistrát hl. m. Prahy, Mariánské nám. 2, 110 01 Praha 1, spolufinancováno Evropským fondem

Vlastník pozemku: Renáta Novotná

Adresa vlastníka: Na Klaudiánce 260/5, 14700 Praha, Podolí

Pozemky dotčené navrhovaným opatřením:

ID	Katastrální území	Parc. číslo	ID opatření	Popis opatření
S192	Újezd nad Lesy	4262/1	SO 13a	Ochranné zatravnění

Vlastník výše uvedených pozemků prohlašuje a svým podpisem potvrzuje, že (nehodící se přeškrtněte):

- 1) předběžně souhlasí s umístěním navrhovaného opatření na pozemcích v jeho vlastnictví
- 2) nesouhlasí s umístěním navrhovaného opatření na pozemcích v jeho vlastnictví
- 3) předběžně souhlasí s umístěním navrhovaného opatření na pozemcích v jeho vlastnictví za následujících podmínek:

Toto předběžné stanovisko neslouží pro účely územního ani stavebního řízení.

V Prat dne 26.11.2019

Novotná

Podpis vlastníka pozemků

Kontaktní adresa:

Telefon:

email:

Na Klaudiánce 260/5, 14700 P 4



OPERAČNÍ PROGRAM
ŽIVOTNÍ PROSTŘEDÍ



EVROPSKÁ UNIE
Fond soudržnosti

Pro vodu,
vzduch a přírodu

STANOVISKO VLASTNÍKA DOTČENÉHO POZEMKU

Akce: Studie odtokových poměrů vč. návrhů možných protipovodňových opatření v povodí Rokytky

Investor akce: Magistrát hl. m. Prahy, Mariánské nám. 2, 110 01 Praha 1, spolufinancováno Evropským fondem

Vlastník pozemku: RNDr. Alena Blažková CSc.

Adresa vlastníka: Korunní 1779/115, 13000 Praha, Vinohrady

Pozemky dotčené navrhovaným opatřením:

ID	Katastrální území	Parc. číslo	ID opatření	Popis opatření
S193	Újezd nad Lesy	4262/11	SO 13b	Ochranné zatravění

Vlastník výše uvedených pozemků prohlašuje a svým podpisem potvrzuje, že (nehodící se přeškrtněte):

~~1) předběžně souhlasí s umístěním navrhovaného opatření na pozemcích v jeho vlastnictví~~

2) nesouhlasí s umístěním navrhovaného opatření na pozemcích v jeho vlastnictví

~~3) předběžně souhlasí s umístěním navrhovaného opatření na pozemcích v jeho vlastnictví za následujících podmínek:~~

Toto předběžné stanovisko neslouží pro účely územního ani stavebního řízení.

V Praze dne 26. 11. 2019

Alena Blažková

Podpis vlastníka pozemků

Kontaktní adresa:

Telefon:

email:

Korunní 1779/115, 130 00 Praha 3

723 919 543

mirek.b@seznam.cz



STANOVISKO VLASTNÍKA DOTČENÉHO POZEMKU

Akce: Studie odtokových poměrů vč. návrhů možných protipovodňových opatření v povodí Rokytky

Investor akce: Magistrát hl. m. Prahy, Mariánské nám. 2, 110 01 Praha 1, spolufinancováno Evropským fondem

Vlastník pozemku: Rudolf Kupec

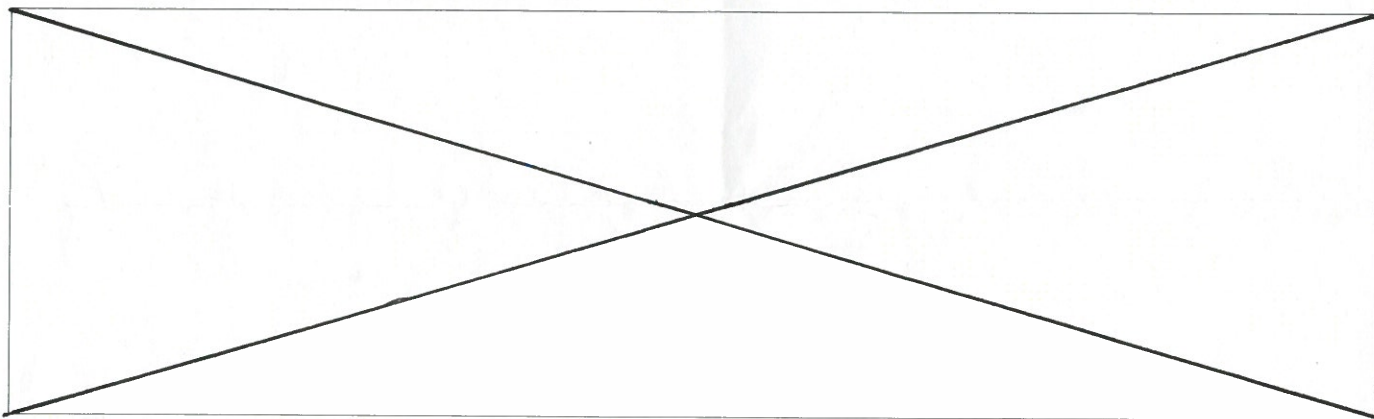
Adresa vlastníka: Hasičská 23, 25101 Tehov

Pozemky dotčené navrhovaným opatřením:

ID	Katastrální území	Parc. číslo	ID opatření	Popis opatření
S197	Tehov u Říčan	440/5	SO 33b	Průleh
S197	Tehov u Říčan	609/0	SO 33a	Průleh

Vlastník výše uvedených pozemků prohlašuje a svým podpisem potvrzuje, že (nehodící se přeškrtněte):

- ~~1) předběžně souhlasí s umístěním navrhovaného opatření na pozemcích v jeho vlastnictví~~
- 2) nesouhlasí s umístěním navrhovaného opatření na pozemcích v jeho vlastnictví
- ~~3) předběžně souhlasí s umístěním navrhovaného opatření na pozemcích v jeho vlastnictví za následujících podmínek:~~



Toto předběžné stanovisko neslouží pro účely územního ani stavebního řízení.

V TEHOVĚ dne 21. 11. 2019

Podpis vlastníka pozemků

Kontaktní adresa:

Telefon:

email:

HASIČSKÁ 23, 251 01 TEHOV
607 731 586 (dávra)
AMQ@AMQ-CONSULTING.EU



STANOVISKO VLASTNÍKA DOTČENÉHO POZEMKU

Akce: Studie odtokových poměrů vč. návrhů možných protipovodňových opatření v povodí Rokytky
Investor akce: Magistrát hl. m. Prahy, Mariánské nám. 2, 110 01 Praha 1, spolufinancováno Evropským fondem
Vlastník pozemku: Soňa Králová
Adresa vlastníka: Sokolovská 2775, 53002 Pardubice, Zelené Předměstí

Pozemky dotčené navrhovaným opatřením:

ID	Katastrální území	Parc. číslo	ID opatření	Popis opatření
S200	Voděrádky	484/2	SO 32a	Ochranné zatravění
S200	Voděrádky	485/1	SO 32a	Ochranné zatravění

Vlastník výše uvedených pozemků prohlašuje a svým podpisem potvrzuje, že (nehodící se přeškrtněte):

- 1) **předběžně souhlasí** s umístěním navrhovaného opatření na pozemcích v jeho vlastnictví
- 2) **nesouhlasí** s umístěním navrhovaného opatření na pozemcích v jeho vlastnictví
- 3) **předběžně souhlasí** s umístěním navrhovaného opatření na pozemcích v jeho vlastnictví za následujících podmínek:

Pozemky jsou součástí pachtovní smlouvy.
Pokud se však bude jednat o revitalizaci (národní park, cyklostežka, remíšky, meandry) jsem ochotná jednat o příslušných podmínkách, za kterých bych byla schopna pozemky převést (prodat)

Toto předběžné stanovisko neslouží pro účely územního ani stavebního řízení.

V Pardubicích dne 28. 11. 2019

Králová Soňa

Podpis vlastníka pozemků

Kontaktní adresa:

Sokolovská 2775, 53002 Pardubice

Telefon:

603 297 401

email:

krarovasona66@icloud.com



OPERAČNÍ PROGRAM
ŽIVOTNÍ PROSTŘEDÍ



EVROPSKÁ UNIE
Fond soudržnosti

Pro vodu,
vzduch a přírodu

STANOVISKO VLASTNÍKA DOTČENÉHO POZEMKU

Akce: Studie odtokových poměrů vč. návrhů možných protipovodňových opatření v povodí Rokytky

Investor akce: Magistrát hl. m. Prahy, Mariánské nám. 2, 110 01 Praha 1, spolufinancováno Evropským fondem

Vlastník pozemku: Stanislav Stárek

Adresa vlastníka: Sportovní 151, 25165 Ondřejov

Pozemky dotčené navrhovaným opatřením:

ID	Katastrální území	Parc. číslo	ID opatření	Popis opatření
S203	Tehovec	720/2	SO 31f	Ochranné zatravění
S203	Tehovec	721/0	SO 31f	Ochranné zatravění
S203	Tehovec	732/4	SO 31f	Ochranné zatravění

Vlastník výše uvedených pozemků prohlašuje a svým podpisem potvrzuje, že (nehodící se přeškrtněte):

- ~~1) předběžně souhlasí s umístěním navrhovaného opatření na pozemcích v jeho vlastnictví~~
2) nesouhlasí s umístěním navrhovaného opatření na pozemcích v jeho vlastnictví
~~3) předběžně souhlasí s umístěním navrhovaného opatření na pozemcích v jeho vlastnictví za~~
následujících podmínek:

Toto předběžné stanovisko neslouží pro účely územního ani stavebního řízení.

V ONDŘEJOVĚ dne 19. 11. 2019

Podpis vlastníka pozemků

Kontaktní adresa:

Telefon:

email:



OPERAČNÍ PROGRAM
ŽIVOTNÍ PROSTŘEDÍ



EVROPSKÁ UNIE
Fond soudržnosti

Pro vodu,
vzduch a přírodu

STANOVISKO VLASTNÍKA DOTČENÉHO POZEMKU

Akce: Studie odtokových poměrů vč. návrhů možných protipovodňových opatření v povodí Rokytky

Investor akce: Magistrát hl. m. Prahy, Mariánské nám. 2, 110 01 Praha 1, spolufinancováno Evropským fondem

Vlastník pozemku: Státní statek hl.m. Prahy "v likvidaci"

Adresa vlastníka: Holečková 3178/8, 15000 Praha, Smíchov

Pozemky dotčené navrhovaným opatřením:


ID	Katastrální území	Parc. číslo	ID opatření	Popis opatření
S205	Dolní Počernice	1335/1	SO 09a	Přírodě blízká revitalizace vodního toku
S205	Dolní Počernice	1335/5	SO 09a	Přírodě blízká revitalizace vodního toku

Vlastník výše uvedených pozemků prohlašuje a svým podpisem potvrzuje, že (nehodící se přeškrtněte):

- 1) předběžně souhlasí s umístěním navrhovaného opatření na pozemcích v jeho vlastnictví
- ~~2) nesouhlasí~~ s umístěním navrhovaného opatření na pozemcích v jeho vlastnictví
- ~~3) předběžně souhlasí~~ s umístěním navrhovaného opatření na pozemcích v jeho vlastnictví za následujících podmínek:

Toto předběžné stanovisko neslouží pro účely územního ani stavebního řízení.

V PRAZE dne 18. 11. 2019


Státní statek hl. m. Prahy
podnik v likvidaci
150 64 Praha 5, Holečková 8
kontak: Turnovského 2, 100 00 Praha 10

Podpis vlastníka pozemků

Kontaktní adresa:

TURNOVSKÉHO 497/2, 100 00 PRAHA 10

Telefon:

274 815 091

email:

STATMSTATEK@SEZNAM.CZ



OPERAČNÍ PROGRAM
ŽIVOTNÍ PROSTŘEDÍ



EVROPSKÁ UNIE
Fond soudržnosti

Pro vodu,
vzduch a přírodu

STANOVISKO VLASTNÍKA DOTČENÉHO POZEMKU

Akce: Studie odtokových poměrů vč. návrhů možných protipovodňových opatření v povodí Rokytky

Investor akce: Magistrát hl. m. Prahy, Mariánské nám. 2, 110 01 Praha 1, spolufinancováno Evropským fondem

Vlastník pozemku: Tomáš Řehák

Adresa vlastníka: Kozinova 805, 29001 Poděbrady, Poděbrady II

Pozemky dotčené navrhovaným opatřením:

ID	Katastrální území	Parc. číslo	ID opatření	Popis opatření
S207	Pacov u Říčan	286/98	SO 30a	Průleh

Vlastník výše uvedených pozemků prohlašuje a svým podpisem potvrzuje, že (nehodící se přeškrtněte):

- ① **předběžně souhlasí** s umístěním navrhovaného opatření na pozemcích v jeho vlastnictví
- 2) **nesouhlasí** s umístěním navrhovaného opatření na pozemcích v jeho vlastnictví
- 3) **předběžně souhlasí** s umístěním navrhovaného opatření na pozemcích v jeho vlastnictví za následujících podmínek:

Toto předběžné stanovisko neslouží pro účely územního ani stavebního řízení.

V SADSKÉ dne 20.11.2019

Podpis vlastníka pozemků

Kontaktní adresa:

KOZINOVÁ 805, 290 01 PODEBRADY

Telefon:

727 532 405

email:

TOMAS.NB@SEZNAMA.CZ



OPERAČNÍ PROGRAM
ŽIVOTNÍ PROSTŘEDÍ



EVROPSKÁ UNIE
Fond soudržnosti
Pro vodu,
vzduch a přírodu

STANOVISKO VLASTNÍKA DOTČENÉHO POZEMKU

Akce: Studie odtokových poměrů vč. návrhů možných protipovodňových opatření v povodí Rokytky

Investor akce: Magistrát hl. m. Prahy, Mariánské nám. 2, 110 01 Praha 1, spolufinancováno Evropským fondem

Vlastník pozemku: Tomáš Zobač

Adresa vlastníka: Hostivařská 482/50, 10200 Praha, Hostivař

Pozemky dotčené navrhovaným opatřením:

ID	Katastrální území	Parc. číslo	ID opatření	Popis opatření
S208	Všestary u Říčán	490/3	SO 35d	Ochranné zatravění
S208	Všestary u Říčán	490/4	SO 35d	Ochranné zatravění
S208	Všestary u Říčán	492/0	SO 35d	Ochranné zatravění
S208	Všestary u Říčán	509/7	SO 35d	Ochranné zatravění

Vlastník výše uvedených pozemků prohlašuje a svým podpisem potvrzuje, že (nehodící se přeškrtněte):

1) **předběžně souhlasí** s umístěním navrhovaného opatření na pozemcích v jeho vlastnictví

2) ~~nesouhlasí~~ s umístěním navrhovaného opatření na pozemcích v jeho vlastnictví

3) ~~předběžně souhlasí~~ s umístěním navrhovaného opatření na pozemcích v jeho vlastnictví za následujících podmínek:

Toto předběžné stanovisko neslouží pro účely územního ani stavebního řízení.

V Praze dne 25. 11. 2019


Podpis vlastníka pozemků

Kontaktní adresa:

Telefon:

email:

Stránská 23, 251 63 Všestary

Zobi.studio@seznam.cz



OPERAČNÍ PROGRAM
ŽIVOTNÍ PROSTŘEDÍ



EVROPSKÁ UNIE
Fond soudržnosti

Pro vodu,
vzduch a přírodu

STANOVISKO VLASTNÍKA DOTČENÉHO POZEMKU

Akce: Studie odtokových poměrů vč. návrhů možných protipovodňových opatření v povodí Rokytky

Investor akce: Magistrát hl. m. Prahy, Mariánské nám. 2, 110 01 Praha 1, spolufinancováno Evropským fondem

Vlastník pozemku: Václav Kulič

Adresa vlastníka: Lísková 139, 25084 Sibřina

Pozemky dotčené navrhovaným opatřením:

ID	Katastrální území	Parc. číslo	ID opatření	Popis opatření
S213	Újezd nad Lesy	4262/38	SO 13b	Ochranné zatravění

Vlastník výše uvedených pozemků prohlašuje a svým podpisem potvrzuje, že (nehodící se přeškrtněte):

- 1) **předběžně souhlasí** s umístěním navrhovaného opatření na pozemcích v jeho vlastnictví
- 2) **nesouhlasí** s umístěním navrhovaného opatření na pozemcích v jeho vlastnictví
- 3) **předběžně souhlasí** s umístěním navrhovaného opatření na pozemcích v jeho vlastnictví za následujících podmínek:

Toto předběžné stanovisko neslouží pro účely územního ani stavebního řízení.

V dne 25. 11. 2019

Podpis vlastníka pozemků

Kontaktní adresa:

Telefon:

email:

Lísková 139, 25084 Sibřina



OPERAČNÍ PROGRAM
ŽIVOTNÍ PROSTŘEDÍ



EVROPSKÁ UNIE
Fond soudržnosti

Pro vodu,
vzduch a přírodu

STANOVISKO VLASTNÍKA DOTČENÉHO POZEMKU

Akce: Studie odtokových poměrů vč. návrhů možných protipovodňových opatření v povodí Rokytky

Investor akce: Magistrát hl. m. Prahy, Mariánské nám. 2, 110 01 Praha 1, spolufinancováno Evropským fondem

Vlastník pozemku: Václav Zima

Adresa vlastníka: č. p. 259, 54362 Dolní Branná

Pozemky dotčené navrhovaným opatřením:

ID	Katastrální území	Parc. číslo	ID opatření	Popis opatření
S215	Tehov u Říčan	591/0	SO 33a	Průleh
S215	Tehov u Říčan	744/0	SO 31a	Průleh
S215	Tehov u Říčan	745/0	SO 31a	Průleh

Vlastník výše uvedených pozemků prohlašuje a svým podpisem potvrzuje, že (nehodící se přeškrtněte):

1) **předběžně souhlasí** s umístěním navrhovaného opatření na pozemcích v jeho vlastnictví

~~2) nesouhlasí~~ s umístěním navrhovaného opatření na pozemcích v jeho vlastnictví

~~3) předběžně souhlasí~~ s umístěním navrhovaného opatření na pozemcích v jeho vlastnictví za následujících podmínek:

Toto předběžné stanovisko neslouží pro účely územního ani stavebního řízení.

V Dolní Branně dne 2.12.2019


Podpis vlastníka pozemků

Kontaktní adresa:

Telefon:

email:

DOLNÍ BRANNA 259 54362
739 099 911
zima@acjc.cz



STANOVISKO VLASTNÍKA DOTČENÉHO POZEMKU

Akce: Studie odtokových poměrů vč. návrhů možných protipovodňových opatření v povodí Rokytky

Investor akce: Magistrát hl. m. Prahy, Mariánské nám. 2, 110 01 Praha 1, spolufinancováno Evropským fondem

Vlastník pozemku: Věra Kraftová

Adresa vlastníka: Na Návsi 174, 25162 Tehovec

Pozemky dotčené navrhovaným opatřením:

ID	Katastrální území	Parc. číslo	ID opatření	Popis opatření
S216	Tehovec	720/2	SO 31f	Ochranné zatravění
S216	Tehovec	721/0	SO 31f	Ochranné zatravění
S216	Tehovec	732/4	SO 31f	Ochranné zatravění

Vlastník výše uvedených pozemků prohlašuje a svým podpisem potvrzuje, že (nehodící se přeškrtněte):

- 1) ~~předběžně souhlasí~~ s umístěním navrhovaného opatření na pozemcích v jeho vlastnictví
- 2) ~~nesouhlasí~~ s umístěním navrhovaného opatření na pozemcích v jeho vlastnictví
- 3) ~~předběžně souhlasí~~ s umístěním navrhovaného opatření na pozemcích v jeho vlastnictví za následujících podmínek:

Toto předběžné stanovisko neslouží pro účely územního ani stavebního řízení.

V Tehovec dne 25/11 2019

Věra Kraftová

Podpis vlastníka pozemků

Kontaktní adresa:

Telefon:

email:



OPERAČNÍ PROGRAM
ŽIVOTNÍ PROSTŘEDÍ



EVROPSKÁ UNIE
Fond soudržnosti

Pro vodu,
vzduch a přírodu

STANOVISKO VLASTNÍKA DOTČENÉHO POZEMKU

Akce: Studie odtokových poměrů vč. návrhů možných protipovodňových opatření v povodí Rokytky

Investor akce: Magistrát hl. m. Prahy, Mariánské nám. 2, 110 01 Praha 1, spolufinancováno Evropským fondem

Vlastník pozemku: Vladimír Kratochvíl

Adresa vlastníka: č. p. 101, 34201 Nezamyslice

Pozemky dotčené navrhovaným opatřením:

ID	Katastrální území	Parc. číslo	ID opatření	Popis opatření
S221	Dolní Počernice	1329/9	SO 09f	Přírodě blízká revitalizace vodního toku
S221	Dolní Počernice	1330/20	SO 09f	Přírodě blízká revitalizace vodního toku
S221	Dolní Počernice	1620/2	SO 09f	Přírodě blízká revitalizace vodního toku

Vlastník výše uvedených pozemků prohlašuje a svým podpisem potvrzuje, že (nehodící se přeškrtněte):

- 1) **předběžně souhlasí** s umístěním navrhovaného opatření na pozemcích v jeho vlastnictví
- 2) **nesouhlasí** s umístěním navrhovaného opatření na pozemcích v jeho vlastnictví
- 3) **předběžně souhlasí** s umístěním navrhovaného opatření na pozemcích v jeho vlastnictví za následujících podmínek:

Toto předběžné stanovisko neslouží pro účely územního ani stavebního řízení.

V dne.....

.....
Podpis vlastníka pozemků

Kontaktní adresa:

Telefon:

email:

zemřel

24. 6. 2017

DĚDIE KRATOCHVÍL IVO
strážkovice 528
PRAHA 9 - DOLNÍ POČERNICE



**STUDIE ODTOKOVÝCH POMĚRŮ VČETNĚ NÁVRHŮ
MOŽNÝCH PROTIPOVODŇOVÝCH OPATŘENÍ V POVODÍ ROKYTKY**



Vladimír Kratochvíl

101

34201 Nezamyslice

CZ.05.1.24/0.0/0.0/16_035/0002423

ODZA-SRO-2019-0847

Zhotovitel: Společnost „VRV+ŠINDLAR“

Vedoucí společnosti: Vodohospodářský rozvoj a výstavba a.s., Nábřeží 4, Praha 5, 150 00

V Praze dne 5.11.2019

Žádost o vyjádření vlastníka dotčeného pozemku/ů k navrhovaným opatřením, která byla vypracována v rámci projektu - „Studie odtokových poměrů včetně návrhů možných protipovodňových opatření v povodí Rokytka“

Vážená paní, vážený pane,

dovolujeme si Vás oslovit s žádostí o spolupráci na projektu „**Studie odtokových poměrů včetně návrhů možných protipovodňových opatření v povodí Rokytka**“ (dále jen "studie"), a to ve věci zjištění Vašeho názoru a předběžného stanoviska k pozemkům ve Vašem vlastnictví, které mohou být dotčeny navrhovaným opatřením.

Předmětem studie je vyhodnocení odtokových poměrů a návrh opatření ke zlepšení povodňové ochrany sídel, obyvatel, a jejich majetku, opatření ke zlepšení ekologického stavu vodních toků a zadržení vody v krajině.

Pořizovatelem studie je Magistrát hl. m. Prahy, který uspěl u Státního fondu životního prostředí ČR s žádostí o dotaci na studii. Projekt je spolufinancován Evropským fondem – Operační program životního prostředí.

Na základě veřejného výběrového řízení byl vybrán zpracovatel, společnost VRV+ ŠINDLAR, zastoupená vedoucím společností Vodohospodářský rozvoj a výstavba a.s., Nábřeží 4/90, Praha 5, 150 00.

Dále si Vám dovolujeme přílohou tohoto dopisu zaslat formulář „**STANOVISKO VLASTNÍKA DOTČENÉHO POZEMKU**“ s výpisem pozemků, které jsou dotčeny navrhovaným opatřením. Rádi bychom Vás požádali o seznámení se s příloženým formulářem a jeho následné vyplnění. V případě nejasností ohledně příloženého formuláře nás neváhejte kontaktovat, rádi Vám odpovíme na případné otázky.

Cílem této etapy studie je zmapovat postoj jednotlivých vlastníků pozemků k navrhovaným opatřením. Vaše předběžné stanovisko bude sloužit jako jeden ze stěžejních podkladů pro rozhodovací analýzu pro navazující kroky dalšího způsobu řešení přípravy opatření.

Popis navrhovaných opatření se zákresem jeho umístění nad katastrální mapou včetně možnosti stažení technických zpráv a výkresů je k dispozici na internetových stránkách vedených na adrese: <https://www.vrv.cz/soprokytka/>



OPERAČNÍ PROGRAM
ŽIVOTNÍ PROSTŘEDÍ



EVROPSKÁ UNIE
Fond soudržnosti

Pro vodu,
vzduch a přírodu



STANOVISKO VLASTNÍKA DOTČENÉHO POZEMKU

Akce: Studie odtokových poměrů vč. návrhů možných protipovodňových opatření v povodí Rokytky

Investor akce: Magistrát hl. m. Prahy, Mariánské nám. 2, 110 01 Praha 1, spolufinancováno Evropským fondem

Vlastník pozemku: Vladimíra Žilková

Adresa vlastníka: 1. máje 2920/8, 43401 Most

Pozemky dotčené navrhovaným opatřením:

ID	Katastrální území	Parc. číslo	ID opatření	Popis opatření
S223	Říčany u Prahy	631/1	SO 32a	Ochranné zatravění
S223	Říčany u Prahy	631/7	SO 32a	Ochranné zatravění
S223	Říčany u Prahy	656/10	SO 32a	Ochranné zatravění
S223	Říčany u Prahy	656/11	SO 32a	Ochranné zatravění
S223	Říčany u Prahy	746/13	SO 32a	Ochranné zatravění
S223	Říčany u Prahy	746/14	SO 32a	Ochranné zatravění

Vlastník výše uvedených pozemků prohlašuje a svým podpisem potvrzuje, že (nehodící se přeškrtněte):

- 1) předběžně souhlasí s umístěním navrhovaného opatření na pozemcích v jeho vlastnictví
- 2) ~~nesouhlasí~~ s umístěním navrhovaného opatření na pozemcích v jeho vlastnictví
- 3) ~~předběžně souhlasí~~ s umístěním navrhovaného opatření na pozemcích v jeho vlastnictví za následujících podmínek:

Toto předběžné stanovisko neslouží pro účely územního ani stavebního řízení.

V Mostě dne 26.11.2019

Vladimíra Žilková

Podpis vlastníka pozemků

Kontaktní adresa:

1. máje 2920/8, 434 01 MOST

Telefon:

745 24 84 24

email:

J. SKLENAROVA@GMAIL.COM



OPERAČNÍ PROGRAM
ŽIVOTNÍ PROSTŘEDÍ



EVROPSKÁ UNIE
Fond soudržnosti

Pro vodu,
vzduch a přírodu

STANOVISKO VLASTNÍKA DOTČENÉHO POZEMKU

Akce: Studie odtokových poměrů vč. návrhů možných protipovodňových opatření v povodí Rokytky

Investor akce: Magistrát hl. m. Prahy, Mariánské nám. 2, 110 01 Praha 1, spolufinancováno Evropským fondem

Vlastník pozemku: Vlastislav Smrkovský

Adresa vlastníka: V Záhorském 496, 19012 Praha, Dolní Počernice

Pozemky dotčené navrhovaným opatřením:

ID	Katastrální území	Parc. číslo	ID opatření	Popis opatření
S224	Dolní Počernice	1340/23	SO 09e	Přírodě blízká revitalizace vodního toku

Vlastník výše uvedených pozemků prohlašuje a svým podpisem potvrzuje, že (nehodící se přeškrtněte):

- ~~1) předběžně souhlasí s umístěním navrhovaného opatření na pozemcích v jeho vlastnictví~~
- 2) nesouhlasí s umístěním navrhovaného opatření na pozemcích v jeho vlastnictví
- ~~3) předběžně souhlasí s umístěním navrhovaného opatření na pozemcích v jeho vlastnictví za následujících podmínek:~~

Toto předběžné stanovisko neslouží pro účely územního ani stavebního řízení.

V maae dne 14. 11. 2019

hubert / 11. 11.

Podpis vlastníka pozemků

Kontaktní adresa:

Telefon:

email:

V ZÁHORSKÉM 496, PRAHA 9, DOLNÍ POČERNICE
436 664 358
19012
vt.p1@searom.cz



OPERAČNÍ PROGRAM
ŽIVOTNÍ PROSTŘEDÍ



EVROPSKÁ UNIE
Fond soudržnosti

Pro vodu,
vzduch a přírodu

STANOVISKO VLASTNÍKA DOTČENÉHO POZEMKU

Akce: Studie odtokových poměrů vč. návrhů možných protipovodňových opatření v povodí Rokytky

Investor akce: Magistrát hl. m. Prahy, Mariánské nám. 2, 110 01 Praha 1, spolufinancováno Evropským fondem

Vlastník pozemku: XAVEROV trade, a.s.

Adresa vlastníka: Lopatecká 223/13, 14700 Praha, Podolí

Pozemky dotčené navrhovaným opatřením:

ID	Katastrální území	Parc. číslo	ID opatření	Popis opatření
S226	Dolní Počernice	1330/2	SO 09f	Přírodě blízká revitalizace vodního toku
S226	Hostavice	878/4	SO 09b	Přírodě blízká revitalizace vodního toku
S226	Štěrboholy	181/1	SO 09d	Přírodě blízká revitalizace vodního toku
S226	Štěrboholy	181/1	SO 09c	Přírodě blízká revitalizace vodního toku
S226	Štěrboholy	181/41	SO 09d	Přírodě blízká revitalizace vodního toku
S226	Štěrboholy	181/41	SO 09c	Přírodě blízká revitalizace vodního toku
S226	Štěrboholy	193/1	SO 09c	Přírodě blízká revitalizace vodního toku
S226	Štěrboholy	193/4	SO 09c	Přírodě blízká revitalizace vodního toku

Vlastník výše uvedených pozemků prohlašuje a svým podpisem potvrzuje, že (nehodící se přeškrtněte):

- ~~1) předběžně souhlasí~~ s umístěním navrhovaného opatření na pozemcích v jeho vlastnictví
- 2) ~~nesouhlasí~~ s umístěním navrhovaného opatření na pozemcích v jeho vlastnictví
- ~~3) předběžně souhlasí~~ s umístěním navrhovaného opatření na pozemcích v jeho vlastnictví za následujících podmínek:

Toto předběžné stanovisko neslouží pro účely územního ani stavebního řízení.

V PEŘE dne 12/11/2019


Podpis vlastníka pozemků

Kontaktní adresa:

Telefon:

email:

606 610 021
uvivisko.barkman@agrotrade.cz



OPERAČNÍ PROGRAM
ŽIVOTNÍ PROSTŘEDÍ



EVROPSKÁ UNIE
Fond soudržnosti

Pro vodu,
vzduch a přírodu

STANOVISKO VLASTNÍKA DOTČENÉHO POZEMKU

Akce: Studie odtokových poměrů vč. návrhů možných protipovodňových opatření v povodí Rokytky

Investor akce: Magistrát hl. m. Prahy, Mariánské nám. 2, 110 01 Praha 1, spolufinancováno Evropským fondem

Vlastník pozemku: Zbyněk Richter

Adresa vlastníka: Národních hrdinů 53, 19012 Praha, Dolní Počernice

Pozemky dotčené navrhovaným opatřením:

ID	Katastrální území	Parc. číslo	ID opatření	Popis opatření
S227	Dolní Počernice	1334/7	SO 09a	Přírodě blízká revitalizace vodního toku
S227	Dolní Počernice	1335/4	SO 09a	Přírodě blízká revitalizace vodního toku
S227	Dolní Počernice	1500/7	SO 09g	Přírodě blízká revitalizace vodního toku
S227	Dolní Počernice	1624/1	SO 09g	Přírodě blízká revitalizace vodního toku
S227	Hostavice	878/3	SO 09a	Přírodě blízká revitalizace vodního toku
S227	Hostavice	879/2	SO 09a	Přírodě blízká revitalizace vodního toku

Vlastník výše uvedených pozemků prohlašuje a svým podpisem potvrzuje, že (nehodící se přeškrtněte):

- 1) **předběžně souhlasí** s umístěním navrhovaného opatření na pozemcích v jeho vlastnictví
- 2) **nesouhlasí** s umístěním navrhovaného opatření na pozemcích v jeho vlastnictví
- 3) **předběžně souhlasí** s umístěním navrhovaného opatření na pozemcích v jeho vlastnictví za následujících podmínek:

viz příloha

Toto předběžné stanovisko neslouží pro účely územního ani stavebního řízení.

V Praze dne 20.11.2019

Podpis vlastníka pozemků

Kontaktní adresa:

Telefon:

email:

Stará obec 10 19012 PRAHA 9
602 243 214
starosta@dpocernice.cz

Vážení,

K vaší žádosti sděluji, že jsem byl pověřen vyplněním formuláře spoluvlastníky dotčených pozemků, tj.

Blankou Sikorovou

Gabrielou Bártovou

Ing. Jindřichem Bártou

Michalem Bártou

Vzhledem k tomu, že se jedná pouze o předběžný souhlas, nepovažuji za nutné předkládat jejich zplnomocnění mé osoby.

Předběžně souhlasíme za podmínek:

- 1) Obdržíme k projednání studii, obsahující návrh protipovodňových opatření
- 2) Budeme přizváni k projednání této studie (návrhu)
- 3) Pokud budou vypracovány další stupně PD, platí podmínky, uvedené v bodech 1) a 2)

S pozdravem



Zbyněk Richter



STANOVISKO VLASTNÍKA DOTČENÉHO POZEMKU

Akce: Studie odtokových poměrů vč. návrhů možných protipovodňových opatření v povodí Rokytky
Investor akce: Magistrát hl. m. Prahy, Mariánské nám. 2, 110 01 Praha 1, spolufinancováno Evropským fondem
Vlastník pozemku: Zdeněk Bernard
Adresa vlastníka: Sukova 1155, 25088 Čelákovice

Pozemky dotčené navrhovaným opatřením:

ID	Katastrální území	Parc. číslo	ID opatření	Popis opatření
S228	Újezd nad Lesy	4262/1	SO 13a	Ochranné zatravění

Vlastník výše uvedených pozemků prohlašuje a svým podpisem potvrzuje, že (nehodící se přeškrtněte):

- 1) ~~předběžně souhlasí~~ s umístěním navrhovaného opatření na pozemcích v jeho vlastnictví
2) ~~nesouhlasí~~ s umístěním navrhovaného opatření na pozemcích v jeho vlastnictví
3) předběžně souhlasí s umístěním navrhovaného opatření na pozemcích v jeho vlastnictví za následujících podmínek:

Pozemek je prokázat k zemědělské výlobo, platíme za něj daň z nemovitostí, jako pole.

Bernard

Toto předběžné stanovisko neslouží pro účely územního ani stavebního řízení.

V dne.....

Bernard

Podpis vlastníka pozemků

Kontaktní adresa:

Telefon:

725 777 890

email:

bernard.zdenek@gmail.com



STANOVISKO VLASTNÍKA DOTČENÉHO POZEMKU

Akce: Studie odtokových poměrů vč. návrhů možných protipovodňových opatření v povodí Rokytky

Investor akce: Magistrát hl. m. Prahy, Mariánské nám. 2, 110 01 Praha 1, spolufinancováno Evropským fondem

Vlastník pozemku: Zdeněk Vávra

Adresa vlastníka: Krameriova 608/3, 25101 Říčany

Pozemky dotčené navrhovaným opatřením:

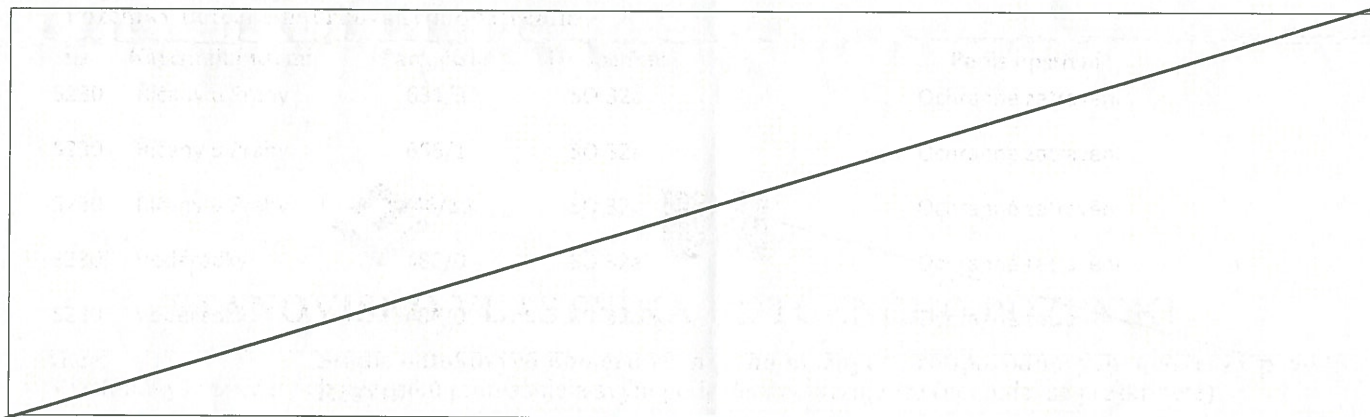
ID	Katastrální území	Parc. číslo	ID opatření	Popis opatření
S230	Říčany u Prahy	631/3	SO 32a	Ochranné zatravění
S230	Říčany u Prahy	656/1	SO 32a	Ochranné zatravění
S230	Říčany u Prahy	746/15	SO 32a	Ochranné zatravění
S230	Voděrádky	486/0	SO 32a	Ochranné zatravění
S230	Voděrádky	497/0	SO 32a	Ochranné zatravění

Vlastník výše uvedených pozemků prohlašuje a svým podpisem potvrzuje, že (nehodící se přeškrtněte):

~~1) předběžně souhlasí s umístěním navrhovaného opatření na pozemcích v jeho vlastnictví~~

2) **nesouhlasí s umístěním navrhovaného opatření na pozemcích v jeho vlastnictví**

~~3) předběžně souhlasí s umístěním navrhovaného opatření na pozemcích v jeho vlastnictví za následujících podmínek:~~



Toto předběžné stanovisko neslouží pro účely územního ani stavebního řízení.

v Říčanech dne 14. listopadu 2019

Kontaktní adresa:

Telefon:

email:

Krameriova 608/3, 251 01 Říčany

603436575

zdenekvavra@volny.cz

Podpis vlastníka pozemků



STANOVISKO VLASTNÍKA DOTČENÉHO POZEMKU

Akce: Studie odtokových poměrů vč. návrhů možných protipovodňových opatření v povodí Rokytky

Investor akce: Magistrát hl. m. Prahy, Mariánské nám. 2, 110 01 Praha 1, spolufinancováno Evropským fondem

Vlastník pozemku: Ing. Miroslav Mařenec

Adresa vlastníka: Biskupcova 1630/46, 13000 Praha, Žižkov

Pozemky dotčené navrhovaným opatřením:

ID	Katastrální území	Parc. číslo	ID opatření	Popis opatření
S053	Dolní Počernice	1330/3	SO 09j	Přírodě blízká revitalizace vodního toku

Vlastník výše uvedených pozemků prohlašuje a svým podpisem potvrzuje, že (nehodící se přeškrtněte):

- 1) **předběžně souhlasí** s umístěním navrhovaného opatření na pozemcích v jeho vlastnictví
- 2) ~~nesouhlasí~~ s umístěním navrhovaného opatření na pozemcích v jeho vlastnictví
- 3) **předběžně souhlasí** s umístěním navrhovaného opatření na pozemcích v jeho vlastnictví za následujících podmínek:

Toto předběžné stanovisko neslouží pro účely územního ani stavebního řízení.

V Praze dne 18.1.2020

Podpis vlastníka pozemků

Kontaktní adresa:

Telefon:

email:

Biskupcova 1630/46, Praha 3
608 976 194
m.marenc@seznam.cz




MINISTERSTVO REGIONÁLNÍHO ROZVOJE
A STAVEBNÍHO ŘÍZENÍ



EVROPSKÝ FOND
Regionální rozvoj

Operační program
Regionální rozvoj



STANOVISKO VLASTNÍKA DOTČENÉHO POZEMKU

Akce: Studie odtokových poměrů vč. návrhů možných protipovodňových opatření v povodí Rokytky

Investor akce: Magistrát hl. m. Prahy, Mariánské nám. 2, 110 01 Praha 1, spolufinancováno Evropským fondem

Vlastník pozemku: SJM Otta Jiří RNDr. a Ottová Ivana Mgr.

Adresa vlastníka: Ctiněveská 1828, 19016 Praha - Újezd nad Lesy

Pozemky dotčené navrhovaným opatřením:

ID	Katastrální území	Parc. číslo	ID opatření	Popis opatření
V374	Libeň	3039/1	SO 02.1	Přírodě blízká revitalizace vodního toku
V374	Libeň	3039/113	SO 02.1	Přírodě blízká revitalizace vodního toku

Vlastník výše uvedených pozemků prohlašuje a svým podpisem potvrzuje, že (nehodící se přeškrtněte):

- ☒ 1) **předběžně souhlasí** s umístěním navrhovaného opatření na pozemcích v jeho vlastnictví
- ☐ 2) **nesouhlasí** s umístěním navrhovaného opatření na pozemcích v jeho vlastnictví
- ☐ 3) **předběžně souhlasí** s umístěním navrhovaného opatření na pozemcích v jeho vlastnictví za následujících podmínek:

Toto předběžné stanovisko neslouží pro účely územního ani stavebního řízení.

V PRAZE dne 5.12.2019

Podpis vlastníka pozemku

Kontaktní adresa:

IVANA OTTOVÁ

Telefon:

602 464 988

email:

IVANA.OTTOVA@CERKA.EU



Ministerstvo životního prostředí
MŽP ČR, Praha, Vláckova 158



Evropská unie
Evropský fond pro regionální rozvoj
Operační program Rozvoj lidských zdrojů

3834/002

VOLEBNÍ PRŮBĚH ROZVOJ
A VÝVOJE S.S.

Děle 17. 01. 2020

02-P-23/ToMa

120

STANOVISKO VLASTNÍKA DOTČENÉHO POZEMKU

Akce: Studie odtokových poměrů vč. návrhů možných protipovodňových opatření v povodí Rokytky

Investor akce: Magistrát hl. m. Prahy, Mariánské nám. 2, 110 01 Praha 1, spolufinancováno Evropským fondem

Vlastník pozemku: Hübner Jan

Adresa vlastníka: Dlouhá 390/16, 25101 Říčany - Strašín

Pozemky dotčené navrhovaným opatřením:

ID	Katastrální území	Parc. číslo	ID opatření	Popis opatření
V119	Nedvězí u Říčan	153/45	SO 22.1	idní (případně suchá) nádrž Dolnice a úprava koryta pod nádr
V119	Nedvězí u Říčan	225/10	SO 22.1	idní (případně suchá) nádrž Dolnice a úprava koryta pod nádr
V119	Nedvězí u Říčan	230/2	SO 22.1	idní (případně suchá) nádrž Dolnice a úprava koryta pod nádr
V119	Nedvězí u Říčan	230/9	SO 22.1	idní (případně suchá) nádrž Dolnice a úprava koryta pod nádr

Vlastník výše uvedených pozemků prohlašuje a svým podpisem potvrzuje, že (nehodící se přeškrtněte):

- 1) předběžně souhlasí s umístěním navrhovaného opatření na pozemcích v jeho vlastnictví
- ~~2) nesouhlasí s umístěním navrhovaného opatření na pozemcích v jeho vlastnictví~~
- ~~3) předběžně souhlasí s umístěním navrhovaného opatření na pozemcích v jeho vlastnictví za následujících podmínek:~~

Toto předběžné stanovisko neslouží pro účely územního ani stavebního řízení.

V Praze dne 3. 1. 2020

Podpis vlastníka pozemku

Kontaktní adresa:

Telefon:

email:

Dlouhá 390/16, 25101 Říčany
77777 2230
huebner0830@gmail.com

Firma

VRV a.s.


Divize 02

Nábřeží 90/4

150 00 Praha 5-Smíchov

Tschechien

S doručenkou



15. ledna 2020

**Věc: Revitalizace Rokytky – k.ú. Říčany u Prahy, stanovisko vlastníka dotčeného pozemku
163/4**

Vážení,

nesouhlasím s umístěním navrhovaného a plánovaného opatření v povodí Rokytky k.ú. Říčany u Prahy **na mé parcele číslo 163/4** katastrální území 745456, obec Říčany u Prahy 538728.

Důvody nesouhlasu jsem uvedla ve vyjádření vlastníka dotčeného pozemku v prosinci 2019, navrhované opatření na mém pozemku omezuje vlastnické právo, nerespektuje absolutní vlastnictví.

S pozdravem

A stylized handwritten signature in black ink, appearing to read 'RC' or similar, written over the text 'S pozdravem'.

Romana Chudková

Těšínská 1110/2

400 03 Ústí nad Labem

Doručovací adresa:

Romana Chudek

Warringtonplatz 22

D-40721 Hilden

e-mail: romanachudek@web.de

Kopie: Město Říčany, Masarykovo náměstí 53/40, 251-01 Říčany u Prahy

Právní zástupce



STANOVISKO VLASTNÍKA DOTČENÉHO POZEMKU

Akce: Studie odtokových poměrů vč. návrhů možných protipovodňových opatření v povodí Rokytky

Investor akce: Magistrát hl. m. Prahy, Mariánská nám. 2, 110 01 Praha 1, spolufinancováno Evropským fondem

Vlastník pozemku: Pirková Vanda JUDr. Ing.

Adresa vlastníka: V Jezerách 2065/15, 13000 Praha 3 - Žkov

Pozemky dotčené navrhovaným opatřením:

ID	Katastrální území	Parc. číslo	ID opatření	Popis opatření
V564	Libeň	3039/1	SO 02.1	Přírodě blízká revitalizace vodního toku
V564	Libeň	3039/113	SO 02.1	Přírodě blízká revitalizace vodního toku

Vlastník výše uvedených pozemků prohlašuje a svým podpisem potvrzuje, že (nehodící se přeškrtněte):

- 1) **předběžně souhlasí** s umístěním navrhovaného opatření na pozemcích v jeho vlastnictví
- ~~2) nesouhlasí~~ s umístěním navrhovaného opatření na pozemcích v jeho vlastnictví
- 3) **předběžně souhlasí** s umístěním navrhovaného opatření na pozemcích v jeho vlastnictví za následujících podmínek:

Toto předběžné stanovisko neslouží pro účely územního ani stavebního řízení.

V Libeň dne 8. 12. 2019

Pirková

Podpis vlastníka pozemků

Kontaktní adresa:

PRAG 14 3, V JEZERÁCH 15

Telefon:

43 686 459

email:

KOZY, VIKOVAVANDA@SEZNAM.CZ



STANOVISKO VLASTNÍKA DOTČENÉHO POZEMKU

Akce: Studie odtokových poměrů vč. návrhů možných protipovodňových opatření v povodí Rokytky

Investor akce: Magistrát hl. m. Prahy, Mariánské nám. 2, 110 01 Praha 1, spolufinancováno Evropským fondem

Vlastník pozemku: Fiala Zdeněk

Adresa vlastníka: Rakovského 3161/6, 14300 Praha - Modřany

Pozemky dotčené navrhovaným opatřením:

ID	Katastrální území	Parc. číslo	ID opatření	Popis opatření
V239	Královice	256/1	SO 20.9.1	Přírodě blízká revitalizace vodního toku
V239	Královice	256/2	SO 20.8	Rekonstrukce hráze rybníka Mlejňák
V239	Královice	256/2	SO 20.9.1	Přírodě blízká revitalizace vodního toku
V239	Královice	262	SO 20.8	Rekonstrukce hráze rybníka Mlejňák
V239	Královice	262	SO 20.9.1	Přírodě blízká revitalizace vodního toku
V239	Královice	263	SO 20.9.1	Přírodě blízká revitalizace vodního toku

Vlastník výše uvedených pozemků prohlašuje a svým podpisem potvrzuje, že (nehodící se přeškrtněte):

- ☒ 1) **předběžně souhlasí** s umístěním navrhovaného opatření na pozemcích v jeho vlastnictví
- ☐ 2) **nesouhlasí** s umístěním navrhovaného opatření na pozemcích v jeho vlastnictví
- ☐ 3) **předběžně souhlasí** s umístěním navrhovaného opatření na pozemcích v jeho vlastnictví za následujících podmínek:

Toto předběžné stanovisko neslouží pro účely územního ani stavebního řízení.

V Praze dne 12.12.2019

Podpis vlastníka pozemků

Kontaktní adresa:

Telefon:

email:

602 887777

ALWITECH@EMAIL.CZ



STANOVISKO VLASTNÍKA DOTČENÉHO POZEMKU

Akce: Studie odtokových poměrů vč. návrhů možných protipovodňových opatření v povodí Rokytky

Investor akce: Magistrát hl. m. Prahy, Mariánské nám. 2, 110 01 Praha 1, spolufinancováno Evropským fondem

Vlastník pozemku: Baarová Miroslava Ing.

Adresa vlastníka: U Hostína 1724, 25082 Úvaly

Pozemky dotčené navrhovaným opatřením:

ID	Katastrální území	Parc. číslo	ID opatření	Popis opatření
V679	Libeň	3047/1	SO 02.2	Přírodě blízká revitalizace vodního toku

Vlastník výše uvedených pozemků prohlašuje a svým podpisem potvrzuje, že (nehodící se přeškrtněte):

- ✓ 1) **předběžně souhlasí** s umístěním navrhovaného opatření na pozemcích v jeho vlastnictví
- 2) **nesouhlasí** s umístěním navrhovaného opatření na pozemcích v jeho vlastnictví
- 3) **předběžně souhlasí** s umístěním navrhovaného opatření na pozemcích v jeho vlastnictví za následujících podmínek:

Toto předběžné stanovisko neslouží pro účely územního ani stavebního řízení.

V PRAZE dne 30.11.2019

Kontaktní adresa:

Telefon:

email:

Podpis vlastníka pozemků
U HOSTÍNA 1724, 25082 ÚVALY
608050686



STANOVISKO VLASTNÍKA DOTČENÉHO POZEMKU

Akce: Studie odtokových poměrů vč. návrhů možných protipovodňových opatření v povodí Rokytky

Investor akce: Magistrát hl. m. Prahy, Mariánské nám. 2, 110 01 Praha 1, spolufinancováno Evropským fondem

Vlastník pozemku: PODVINNÝ MLÝN VÝCHOD, s.r.o.

Adresa vlastníka: Senovážné náměstí 1465/7, 11000 Praha - Nové Město

Pozemky dotčené navrhovaným opatřením:

ID	Katastrální území	Parc. číslo	ID opatření	Popis opatření
V361	Libeň	3039/1	SO 02.1	Přírodě blízká revitalizace vodního toku
V361	Libeň	3039/113	SO 02.1	Přírodě blízká revitalizace vodního toku
V361	Libeň	3039/221	SO 02.1	Přírodě blízká revitalizace vodního toku

Vlastník výše uvedených pozemků prohlašuje a svým podpisem potvrzuje, že (nehodící se přeškrtněte):

1) předběžně souhlasí s umístěním navrhovaného opatření na pozemcích v jeho vlastnictví

~~2) nesouhlasí~~ s umístěním navrhovaného opatření na pozemcích v jeho vlastnictví.

~~3) předběžně souhlasí~~ s umístěním navrhovaného opatření na pozemcích v jeho vlastnictví za následujících podmínek:

Toto předběžné stanovisko neslouží pro účely územního ani stavebního řízení.

V PRAZE dne 9. 12. 2019

Podpis vlastníka pozemků

Kontaktní adresa:


Telefon:

email:

JIRÍ POLÁČEK

777 793 295

jiri.polacek@vjpartners.cz



STANOVISKO VLASTNÍKA DOTČENÉHO POZEMKU

Akce: Studie odtokových poměrů vč. návrhů možných protipovodňových opatření v povodí Rokytky

Investor akce: Magistrát hl. m. Prahy, Mariánské nám. 2, 110 01 Praha 1, spolufinancováno Evropským fondem

Vlastník pozemku: King Alena

Adresa vlastníka: Výmarova 47/3, 10300 Praha - Nedvězí u Říčan

Pozemky dotčené navrhovaným opatřením:

ID	Katastrální území	Parc. číslo	ID opatření	Popis opatření
V762	Koloděje	690/1	SO 14.2	Tůň - Suchá nádrž - Koloděje
V762	Koloděje	690/1	SO 14.2	Přírodě blízká revitalizace vodního toku

Vlastník výše uvedených pozemků prohlašuje a svým podpisem potvrzuje, že (nehodící se přeškrtněte):

- ~~1) předběžně souhlasí s umístěním navrhovaného opatření na pozemcích v jeho vlastnictví~~
~~2) nesouhlasí s umístěním navrhovaného opatření na pozemcích v jeho vlastnictví~~
 3) předběžně souhlasí s umístěním navrhovaného opatření na pozemcích v jeho vlastnictví za následujících podmínek:

Směnou pozemku za pozemek v Praze stejné nebo větší velikosti.
 Případné odkoupení v závislosti na nabízené ceně.

Toto předběžné stanovisko neslouží pro účely územního ani stavebního řízení.

V Praze dne 1.12. 2019

Podpis vlastníka pozemků

Kontaktní adresa:

Telefon:

email:

VÝMAROVA 47/3, P-10, 10300

775 045 443

king@nev-dama.cz



STANOVISKO VLASTNÍKA DOTČENÉHO POZEMKU

Akce: Studie odtokových poměrů vč. návrhů možných protipovodňových opatření v povodí Rokytky

Investor akce: Magistrát hl. m. Prahy, Mariánské nám. 2, 110 01 Praha 1, spolufinancováno Evropským fondem

Vlastník pozemku: Mrkvica Radek Ing.

Adresa vlastníka: Podvinný mlýn 2349/32, 19000 Praha - Libeň

Pozemky dotčené navrhovaným opatřením:

ID	Katastrální území	Parc. číslo	ID opatření	Popis opatření
V479	Libeň	3039/1	SO 02.1	Přírodě blízká revitalizace vodního toku
V479	Libeň	3039/113	SO 02.1	Přírodě blízká revitalizace vodního toku

Vlastník výše uvedených pozemků prohlašuje a svým podpisem potvrzuje, že (nehodící se přeškrtněte):

1) **předběžně souhlasí** s umístěním navrhovaného opatření na pozemcích v jeho vlastnictví

~~2) **nesouhlasí** s umístěním navrhovaného opatření na pozemcích v jeho vlastnictví~~

~~3) **předběžně souhlasí** s umístěním navrhovaného opatření na pozemcích v jeho vlastnictví za následujících podmínek:~~

Toto předběžné stanovisko neslouží pro účely územního ani stavebního řízení.

V PRAZE dne 8/12/19

Podpis vlastníka pozemků

Kontaktní adresa:



BOLEBOŘSKÁ 494/5, PRAHA 8

Telefon:

602 225 945

email:

RADEK.MRKVICA@GMAIL.COM



STANOVISKO VLASTNÍKA DOTČENÉHO POZEMKU

Akce: Studie odtokových poměrů vč. návrhů možných protipovodňových opatření v povodí Rokytky

Investor akce: Magistrát hl. m. Prahy, Mariánské nám. 2, 110 01 Praha 1, spolufinancováno Evropským fondem

Vlastník pozemku: Novotný Miloš

Adresa vlastníka: Na Liškově 253, 58266 Krucemburk

Pozemky dotčené navrhovaným opatřením:

ID	Katastrální území	Parc. číslo	ID opatření	Popis opatření
V753	Koloděje	673/2	SO 14.2	Přírodě blízká revitalizace vodního toku

Vlastník výše uvedených pozemků prohlašuje a svým podpisem potvrzuje, že (nehodící se přeškrtněte):

- ~~1) předběžně souhlasí s umístěním navrhovaného opatření na pozemcích v jeho vlastnictví~~
 (2) nesouhlasí s umístěním navrhovaného opatření na pozemcích v jeho vlastnictví !!!
~~3) předběžně souhlasí s umístěním navrhovaného opatření na pozemcích v jeho vlastnictví za následujících podmínek:~~

Toto předběžné stanovisko neslouží pro účely územního ani stavebního řízení.

V BRANDÝSE v. L. dne 25. 1. 2020

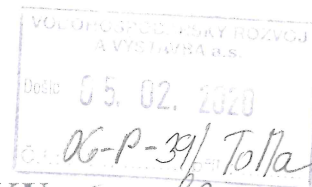
Podpis vlastníka pozemku

Kontaktní adresa:

Telefon:

email:

DĚLNICKÁ 1230/1, BRANDÝS v. Labem
 777 814 399
 milos.novotny@email.cz



STANOVISKO VLASTNÍKA DOTČENÉHO POZEMKU

Akce: Studie odtokových poměrů vč. návrhů možných protipovodňových opatření v povodí Rokytky

Investor akce: Magistrát hl. m. Prahy, Mariánské nám. 2, 110 01 Praha 1, spolufinancováno Evropským fondem

Vlastník pozemku: Pešková Petra

Adresa vlastníka: U Křížku 234, 25101 Světlice

Pozemky dotčené navrhovaným opatřením:

ID	Katastrální území	Parc. číslo	ID opatření	Popis opatření
V732	Světlice u Říčan	499/5	SO 28.2	Přírodě blízká revitalizace vodního toku

Vlastník výše uvedených pozemků prohlašuje a svým podpisem potvrzuje, že (nehodící se přeškrtněte):

- 1) **předběžně souhlasí** s umístěním navrhovaného opatření na pozemcích v jeho vlastnictví
- 2) **nesouhlasí** s umístěním navrhovaného opatření na pozemcích v jeho vlastnictví
- 3) **předběžně souhlasí** s umístěním navrhovaného opatření na pozemcích v jeho vlastnictví za následujících podmínek:

- z podkladů nevyplývá o jaké konkrétní opatření se jedná. Budeme souhlasit, pokud to nezabere větší část pozemku

Toto předběžné stanovisko neslouží pro účely územního ani stavebního řízení.

V Světlících dne 29.1.2020

Petra Pešková

Podpis vlastníka pozemků

Kontaktní adresa:

Telefon:

email:

U Křížku 234, Světlice 25101

606 955 188

petra.peskovaster@gmail.com

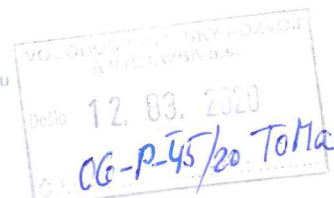


OPERAČNÍ PROGRAM
ŽIVOTNÍ PROSTŘEDÍ



EVROPSKÁ UNIE
Fond soudržnosti
Evropský fond pro regionální rozvoj

Pro vodu,
vzduch a přírodu



STANOVISKO VLASTNÍKA POZEMKU

ODPOVĚDNÍ FORMULÁŘ

AKCE: Studie odtokových poměrů včetně návrhů možných protipovodňových opatření v povodí Rokytky

INVESTOR AKCE: Magistrát hl. m. Prahy, Mariánské nám. 2, 110 01 Praha 1,
spolufinancováno Evropským fondem (OPŽP)

VLASTNÍK: Reichlová Jaroslava Ing.

ADRESA: U železnice 413/22, Kolovraty, 10300 Praha 10

Pozemky dotčené navrhovaným opatřením:

ID	Katastrální území	Parc. číslo	ID opatření	Popis opatření
R011	Říčany u Prahy	1698/13	SO 24.2	Revitalizace Kolovraty - Říčany
R011	Říčany u Prahy	1698/14	SO 24.2	Revitalizace Kolovraty - Říčany

Vlastník výše uvedených pozemků prohlašuje a svým podpisem potvrzuje, že (nehodící se přeškrtněte):

- 1) **předběžně souhlasí** s umístěním navrhovaného opatření na pozemcích v jeho vlastnictví
- 2) **nesouhlasí** s umístěním navrhovaného opatření na pozemcích v jeho vlastnictví
- 3) **předběžně souhlasí s podmínkami** s umístěním navrhovaného opatření na pozemcích v jeho vlastnictví

Případné podmínky souhlasu:

V PRAGÉ dne 12. 3. 2020

Jaroslava Reichlová
Podpis vlastníka pozemku/ů

Kontaktní adresa:

Tel: 602 256 673

Email JAROSLAVA.REICHLOVA@SEZNAN.CZ




OPERAČNÍ PROGRAM
ŽIVOTNÍ PROSTŘEDÍ



EVROPSKÁ UNIE
Fond soudržnosti
Evropský fond pro regionální rozvoj

Pro vodu,
vzduch a přírodu



STANOVISKO VLASTNÍKA POZEMKU

ODPOVĚDNÍ FORMULÁŘ

AKCE: Studie odtokových poměrů včetně návrhů možných protipovodňových opatření v povodí Rokytky

INVESTOR AKCE: Magistrát hl. m. Prahy, Mariánské nám. 2, 110 01 Praha 1,
spolufinancováno Evropským fondem (OPŽP)

VLASTNÍK: Čech Vratislav Ing.

ADRESA: V Údolí 1990/4, 25101 Říčany

Pozemky dotčené navrhovaným opatřením:

ID	Katastrální území	Parc. číslo	ID opatření	Popis opatření
R002	Říčany u Prahy	1815/4	SO 24.2	Revitalizace Kolovraty - Říčany

Vlastník výše uvedených pozemků prohlašuje a svým podpisem potvrzuje, že (nehodící se přeškrtněte):

- 1) ~~předběžně souhlasí~~ s umístěním navrhovaného opatření na pozemcích v jeho vlastnictví
- 2) ~~nesouhlasí~~ s umístěním navrhovaného opatření na pozemcích v jeho vlastnictví
- 3) ~~předběžně souhlasí s podmínkami~~ s umístěním navrhovaného opatření na pozemcích v jeho vlastnictví

Případné podmínky souhlasu:

Z UVEDENÉHO JE ZJISTĚNÝ PRŮBĚH (NELEPŠÍ TAK DOVOZUJI
Z MÁJÍ DOSTUPNÝCH PODKLADŮ) ŽE JIŽ NAVRHOVANÝMI
OPATŘENÍMI DOŠLO K POSUNU, ZPĚLAVOVÉHO ÚČEŤ NA DALŠÍ
PROBĚHY V LOKALITĚ, JEJICHŽ JSOU VLASTNÍKY.
S OPATŘENÍMI PROTO NESOUHLASÍM.

V dne
ŘÍČANY 20.2.2020

Podpis vlastníka pozemku/ů

Kontaktní adresa: 251 01 ŘÍČANY, V ÚDOLÍ 1990

Tel: 603 419 431

Email: v.cech@iol.cz




OPERAČNÍ PROGRAM
ŽIVOTNÍ PROSTŘEDÍ



EVROPSKÁ UNIE
Fond soudržnosti
Evropský fond pro regionální rozvoj

Pro vodu,
vzduch a přírodu



STANOVISKO VLASTNÍKA POZEMKU

ODPOVĚDNÍ FORMULÁŘ

AKCE: Studie odtokových poměrů včetně návrhů možných protipovodňových opatření v povodí Rokytky

INVESTOR AKCE: Magistrát hl. m. Prahy, Mariánské nám. 2, 110 01 Praha 1,
spolufinancováno Evropským fondem (OPŽP)

VLASTNÍK: Součková Květa

ADRESA: Mírová 260/3, Kolovraty, 10300 Praha 10

Pozemky dotčené navrhovaným opatřením:

ID	Katastrální území	Parc. číslo	ID opatření	Popis opatření
R018	Říčany u Prahy	1698/13	SO 24.2	Revitalizace Kolovraty - Říčany
R018	Říčany u Prahy	1698/14	SO 24.2	Revitalizace Kolovraty - Říčany

Vlastník výše uvedených pozemků prohlašuje a svým podpisem potvrzuje, že (nehodící se přeškrtněte):

- ☒ 1) **předběžně souhlasí** s umístěním navrhovaného opatření na pozemcích v jeho vlastnictví
- ☐ 2) **nesouhlasí** s umístěním navrhovaného opatření na pozemcích v jeho vlastnictví
- ☐ 3) **předběžně souhlasí s podmínkami** s umístěním navrhovaného opatření na pozemcích v jeho vlastnictví

Případné podmínky souhlasu:

V PRAZE 10 dne 23.2.2020

Podpis vlastníka pozemku/ů

SOUČKOVÁ KVĚTA
Kontaktní adresa: MÍROVÁ 260/3, 10300 P 10 - KOLVRATY

Tel: 431 474 290

Email: KVĚTA.SOUČKOVÁ@MAESTROCLUB.CZ



STANOVISKO VLASTNÍKA POZEMKU

ODPOVĚDNÍ FORMULÁŘ

AKCE: Studie odtokových poměrů včetně návrhů možných protipovodňových opatření v povodí Rokytky

INVESTOR AKCE: Magistrát hl. m. Prahy, Mariánské nám. 2, 110 01 Praha 1,
spolufinancováno Evropským fondem (OPŽP)

VLASTNÍK: Hrbková Dana Mgr.

ADRESA: Kyjevská 899/2, 25101 Říčany

Pozemky dotčené navrhovaným opatřením:

ID	Katastrální území	Parc. číslo	ID opatření	Popis opatření
R005	Říčany u Prahy	1698/11	SO 24.2	Revitalizace Kolovraty - Říčany
R005	Říčany u Prahy	1772/1	SO 24.2	Revitalizace Kolovraty - Říčany
R005	Říčany u Prahy	1772/12	SO 24.2	Revitalizace Kolovraty - Říčany

Vlastník výše uvedených pozemků prohlašuje a svým podpisem potvrzuje, že (nehodící se přeškrtněte):

- 1) **předběžně souhlasí** s umístěním navrhovaného opatření na pozemcích v jeho vlastnictví
- 2) **nesouhlasí** s umístěním navrhovaného opatření na pozemcích v jeho vlastnictví
- 3) **předběžně souhlasí s podmínkami** s umístěním navrhovaného opatření na pozemcích v jeho vlastnictví

Případné podmínky souhlasu:

v ŘÍČANĚCH dne 14.2.2020

Dana Hrbková
Podpis vlastníka pozemku/ů

Kontaktní adresa:

Tel:

Email