

NS ✓

Žadatel:


Vodohospodářský rozvoj a výstavba a.s.

Žohová Anna

Nábřeží 90/4

15000 Praha

IČO: 47116901



Evid. číslo žádosti: 2020300487

Evid. číslo subjektu: 0000071736

Ministerstvo obrany - Sekce ekonomická a majetková -
OOÚZ

P. O. BOX 45, Hradební 772/12
110 05 Praha 1

Žádám Vás o vyjádření k technické infrastruktuře z důvodu:

Existence sítí

Název akce:

Studie odtokových poměrů včetně návrhů možných protipovodňových opatření povodí Rokytky - Revitalizace pod Kyjským rybníkem

Výška stavby (m):

0

Doplňkové informace:

Výška budovy nebo objektu [m]: 0

Výška jeřábu [m]: 0

Poznámka:

Údaje o stavebníkovi:

Přílohy (názvy souborů příloh):

Vybraný způsob doručení vyjádření: poštou

Žádost vytvořena: 11.03.2020

S pozdravem

Žohová Anna

Telefon: | Mobil: +420774319359 | E-mail: zohova@vrv.cz



utilityreport

Tato žádost byla vygenerována službou UtilityReport, kterou provozuje HRDLIČKA spol. s r. o. Více na www.mawis.eu.
V případě dotazu kontaktujte zákaznické centrum na telefonu: +420 251 618 458 nebo e-mailu: info@mawis.eu.

Evid. č. žádosti: 2020300487

Pořadové číslo polygonu: 1

Katastrální území: Hloubětín (Hlavní město Praha) 731234; Kyje (Hlavní město Praha) 731226

Popis polygonu: Revitalizace pod Kyjským rybníkem

SNM MO

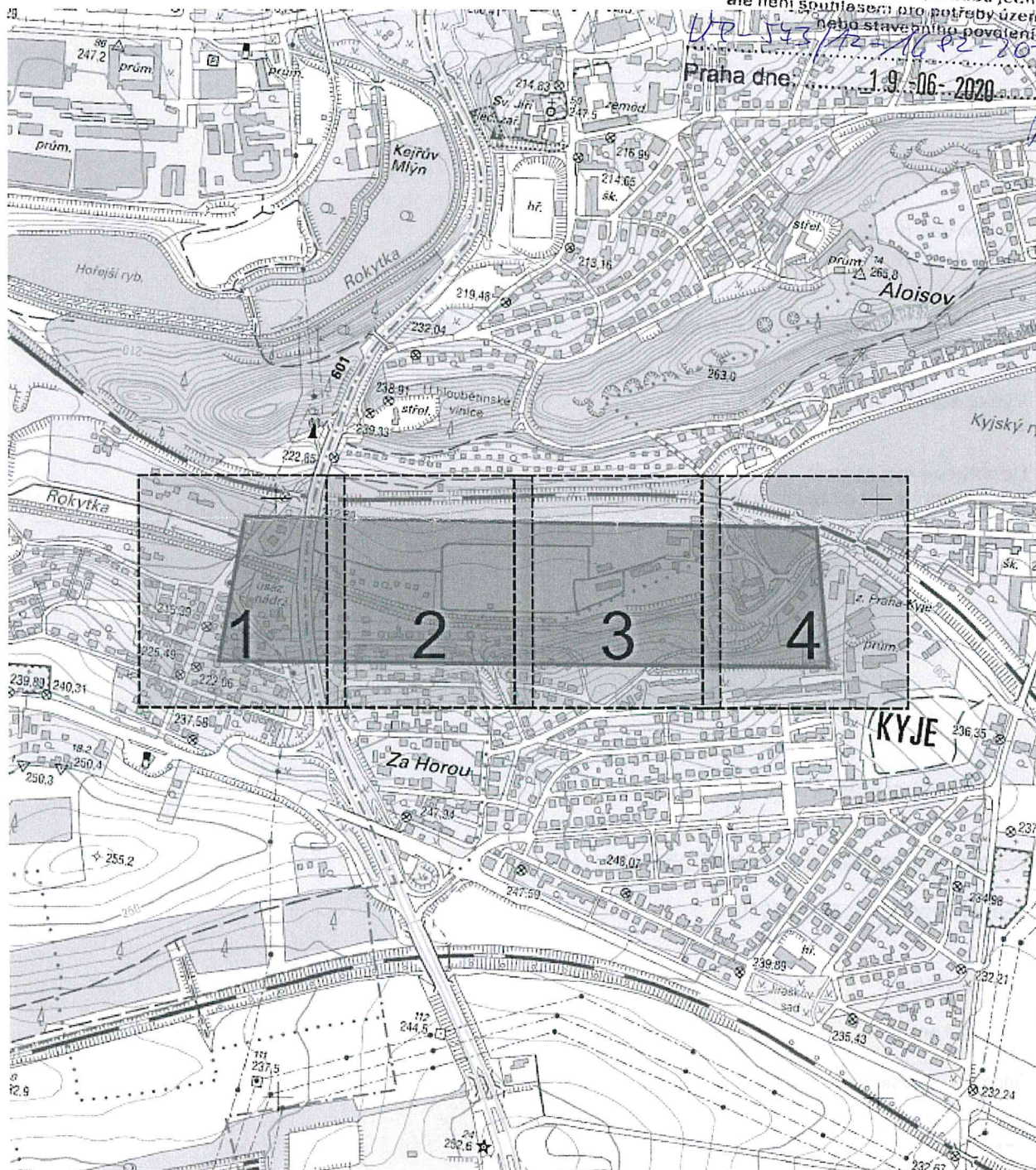
zastoupená Janou JANOUŠKOVOU

Oddělení ochrany územních zájmů ČEC

V zájmovém prostoru dle příložené dokumentace neevld
OdOÚZ ČECHY inženýrské sítě nebo zařízení AČR.

Toto stanovisko platí po dobu jednoho roku,
ale není souhlasem pro potřeby územního řízení
nebo stavebního povolení.

Praha dne 1.9.2020



0 100 200 300m

Podkladová data © CÚZK

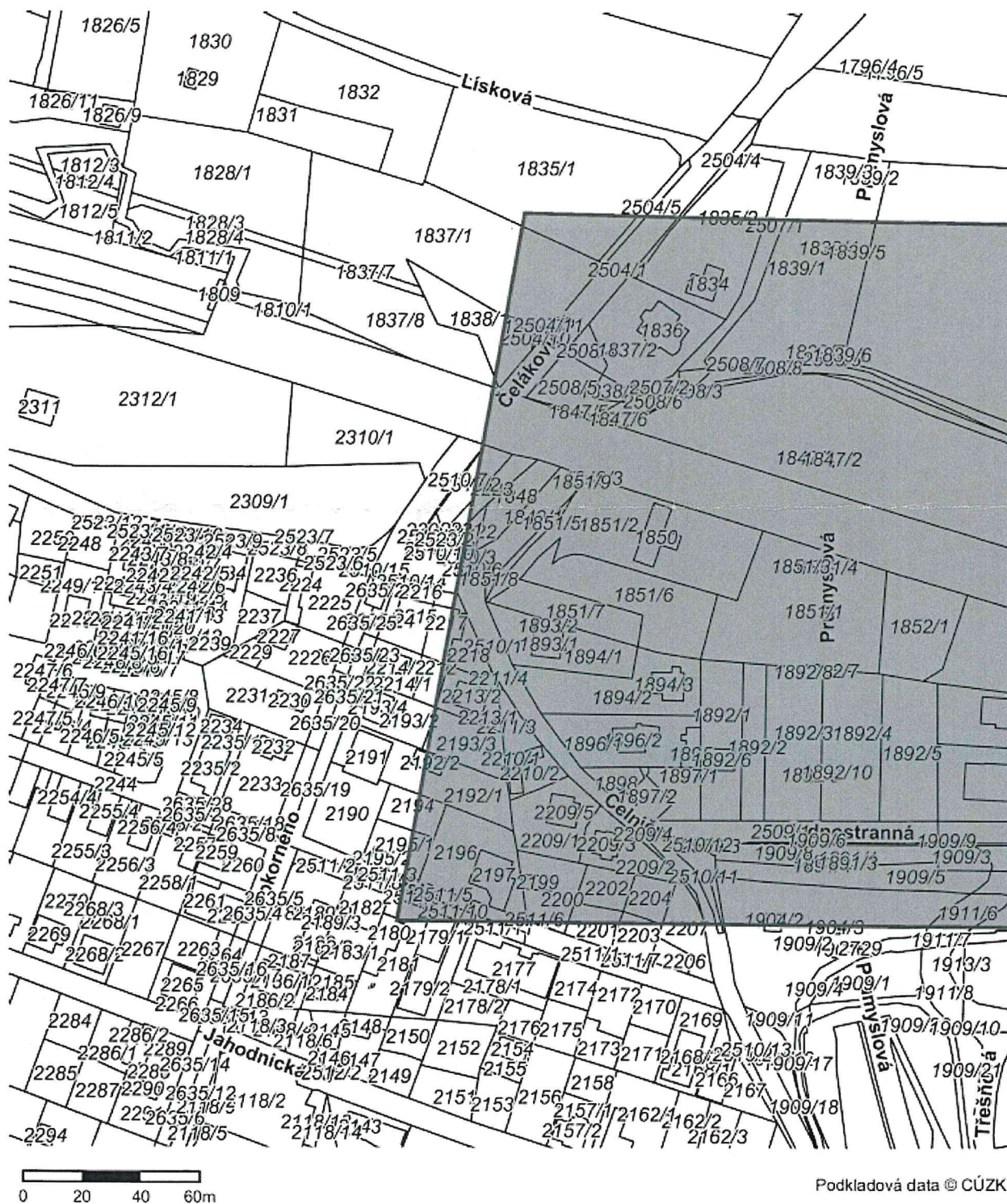
Evid. č. žádosti: 2020300487

Pořadové číslo polygonu: 1

Katastrální území: Hloubětín (Hlavní město Praha) 731234; Kyje (Hlavní město Praha) 731226

Popis polygonu: Revitalizace pod Kyjským rybníkem

Polygon 1 - Detail - list atlasu 1/4



Podkladová data © CÚZK

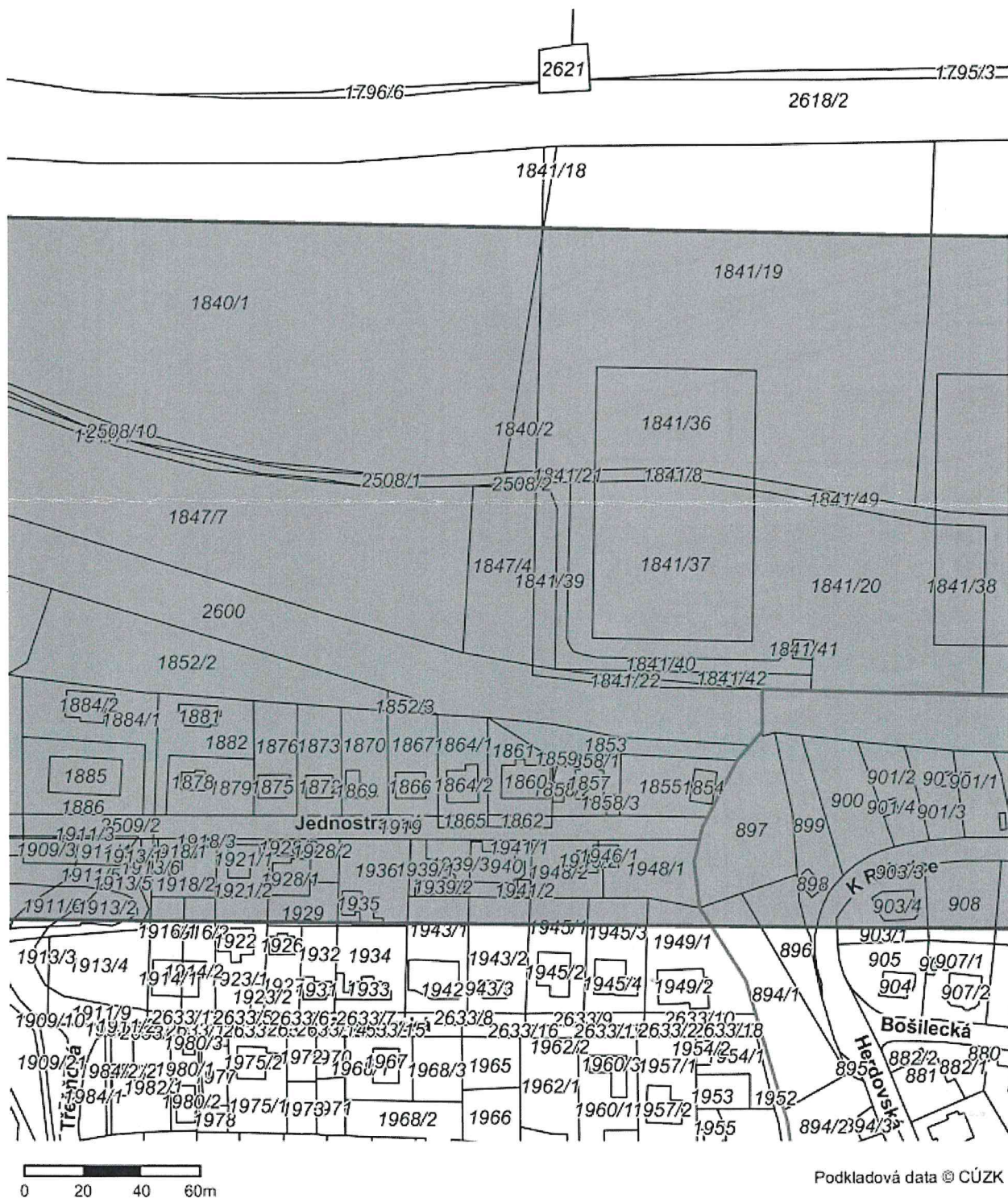
Evid. č. žádosti: 2020300487

Pořadové číslo polygonu: 1

Katastrální území: Hloubětín (Hlavní město Praha) 731234; Kyje (Hlavní město Praha) 731226

Popis polygonu: Revitalizace pod Kyjským rybníkem

Polygon 1 - Detail - list atlasu 2/4



Evid. č. žádosti: 2020300487

Pořadové číslo polygonu: 1

Katastrální území: Hloubětín (Hlavní město Praha) 731234; Kyje (Hlavní město Praha) 731226

Popis polygonu: Revitalizace pod Kyjským rybníkem

Polygon 1 - Detail - list atlasu 3/4



Popis polygonu: Revitalizace pod Kyjským rybníkem