



Fine Technology Outsource, s.r.o.
Tylova 473/27
301 00 Plzeň

Vodohospodářský rozvoj a výstavba a.s.
Nábřeží 90/4
15000 Praha
id 17936

č.j.: 17936 vyřizuje: Odd. dokumentace 1 tel.: 211 155 328 e-mail: site@vyjadreni.net

Věc: **Nekolizní vyjádření**

Praha 28.2.2020

Vážený pane / Vážená paní,

společnost **Levný.net s.r.o.** se sídlem Korunní 2569/108, 101 00 Praha 10, zastoupena společností Fine Technology Outsource, s.r.o., se sídlem Tylova 473/27, 301 00 Plzeň Vám sděluje, že:

V zakresleném prostoru stavby nedojde ke kolizi s našimi sítěmi.

S realizací stavby **STUDIE ODTOKOVÝCH POMĚRŮ VČETNĚ NÁVRHŮ MOŽNÝCH PROTIPOVODŇOVÝCH OPATŘENÍ** V souhlasíme. Všechny změny v PD je třeba znovu projednat.

Toto vyjádření je platné pro všechny stupně projektové dokumentace a je platné 1 rok ode dne vystavení. Nedílnou součástí je příloha (zákres sítí, případně situace stavby).



Odd. dokumentace 1

I. Obecná ustanovení

1. Stavebník, nebo jím pověřená třetí osoba, je povinen při provádění jakýchkoliv činností, zejména stavebních nebo jiných prací, při odstraňování havárií a projektování staveb, řídit se platnými právními předpisy, technickými a odbornými normami (včetně doporučených), správnou praxí v oboru stavebnictví a technologickými postupy a učinit veškerá opatření nezbytná k tomu, aby nedošlo k poškození nebo ohrožení sítě elektronických komunikací ve vlastnictví či správě subjektu uvedeného na straně 1, za který se vyjadřuje společnost Fine Technology Outsource, s.r.o.
2. Při jakékoliv činnosti v blízkosti TI je stavebník, nebo jím pověřená třetí osoba, povinen respektovat ochranné pásmo tak, aby nedošlo k poškození. Při křížení nebo souběhu činností je povinen řídit se platnými právními předpisy, technickými a odbornými normami (včetně doporučených), správnou praxí v oboru stavebnictví a technologickými postupy. Při jakékoliv činnosti ve vzdálenosti menší než 1,5 m od krajního vedení vyznačené trasy podzemního vedení nesmí používat mechanizačních prostředků a nevhodného nářadí.
3. Pro případ porušení kterékoliv z povinností stavebníka, nebo jím pověřené třetí osoby, založené Všeobecnými podmínkami ochrany sítí společnosti Fine Technology Outsource, s.r.o. je stavebník, nebo jím pověřená třetí osoba, odpovědný za veškeré náklady a škody, které vlastníkově technické infrastruktury vzniknou porušením jeho povinností.
4. V případě, že budou zemní práce zahájeny po uplynutí doby platnosti tohoto Vyjádření, nelze toto Vyjádření použít jako podklad pro vytyčení a je třeba požádat o vydání nového Vyjádření.
5. Veškeré zásahy v ochranném pásmu TI je třeba předem konzultovat s jejím vlastníkem (provozovatelem).
6. Náklady spojené s ochranou, přemístěním nebo případnou opravou TI hradí stavebník v celém rozsahu.

II. Součinnost stavebníka při přípravě stavby

4. Při projektování stavby, při rekonstrukci, která se nachází v ochranném pásmu radiových tras vlastníka technické infrastruktury včetně dočasných objektů zařízení staveniště (jeřáby, konstrukce, atd.), nejpozději však před zahájením správního řízení ve věci povolení takové stavby, je stavebník nebo jím pověřená třetí osoba, povinen kontaktovat vlastníka TI. Ochranné pásmo radiových tras je tvořeno kruhem o poloměru 25m kolem vysílacího radiového zařízení.
5. Pokud se v zájmovém území stavby nachází podzemní silnoproudé vedení (NN) vlastníka TI je stavebník, nebo jím pověřená třetí osoba, před zahájením správního řízení ve věci povolení správního orgánu k činnosti stavebníka, nebo jím pověřené třetí osoby, nejpozději však před zahájením stavby, povinen kontaktovat vlastníka TI.

III. Křížení a souběh se SEK

1. Stavebník, nebo jím pověřená třetí osoba, je povinen v místech křížení se sítěmi technické infrastruktury, pozemními komunikacemi, parkovacími plochami, vjezdy atp. ukládat své zařízení v zákonnými předpisy stanovené hloubce a chránit technickou infrastrukturu chráničkami s přesahem minimálně 0.5 m na každou stranu od hrany křížení. Chráničku je povinen utěsnit a zamezit vnikání nečistot.
2. Stavebník nebo jím pověřená třetí osoba, je výslovně srozuměn s tím, že v případě, kdy hodlá umístit stavbu sjezdu či vjezdu, je povinen stavbu sjezdu či vjezdu umístit tak, aby metalické kabely nebyly umístěny v hloubce menší než 0,6 m a optické nebyly umístěny v hloubce menší než 1 m.
3. Stavebník, nebo jím pověřená třetí osoba, je povinen základy (stavby, opěrné zdi, podezdívky apod.) umístit tak, aby dodržel minimální vodorovný odstup 1,5 m od krajního vedení, případně kontaktovat vlastníka TI.
4. Stavebník, nebo jím pověřená třetí osoba, není oprávněn trasy TI znepřístupnit (např. zabetonováním).

Faktura - daňový doklad č.: 202001694

Dodavatel:**Fine Technology Outsource, s.r.o.****Tylova 473/27****301 00 Plzeň**

IČ: 05190533

DIČ: CZ05190533

Jsme plátcí DPH

Variabilní symbol: **17936**

Specifický symbol: 0

Konstantní symbol: 0308

Číslo
úctu:**2601018029 / 2010**

Forma úhrady: převodem
Datum vystavení: 28.02.2020
Datum splatnosti: 06.03.2020
Datum uskutečnění zdanitelného
plnění: 28.02.2020

Odběratel:**Vodohospodářský rozvoj a výstavba a.s.****Nábřeží 90/4****15000 Praha**

IČ: 47116901

DIČ: CZ47116901

Položka

Vyjádření k existenci sítí elektronických komunikací č.17936.
Název akce: STUDIE ODTOKOVÝCH POMĚRŮ VČETNĚ NÁVRHŮ
MOŽNÝCH PROTIPOVODŇOVÝCH OPATŘENÍ V
Vyjádření za subjekt: Levný.net s.r.o.

**Cena /jedn. Počet %DPH DPH Celkem (Kč)**

314,05 1 21% 65,95 380,00

Celkem bez DPH (Kč):	314,05
DPH (Kč):	65,95
DPH (%):	21%
Uhrazeno:	0 Kč
Celkem k úhradě:	380 Kč

Fakturu prosím uhradte pod VS 17936

Žadatel:
Vodohospodářský rozvoj a výstavba a.s.
Hosnedl Marek
Nábřeží 90/4
15000 Praha
IČO: 47116901

Evid. číslo žádosti: 2020299435
Evid. číslo subjektu: 0000002853

Levný.net s.r.o. zast. Fine Technology Outsource, s.r.o.
Tylova 301 00
473/27 Plzeň

Žádám Vás o vyjádření k technické infrastruktuře z důvodu:
Existence sítí

Název akce:
STUDIE ODTOKOVÝCH POMĚRŮ VČETNĚ NÁVRHŮ MOŽNÝCH PROTIPOVODŇOVÝCH OPATŘENÍ V
POVODÍ ROKYTKY - SN DUBEČ

Výška stavby (m):
7

Doplňkové informace:
Souhlasím: Vyjádření k existenci sítí je vydáváno za úhradu. Cenu vyjádření stanovuje společnost Fine Technology Outsource, s.r.o.

Poznámka:

Údaje o stavebníkovi:

Přílohy (názvy souborů příloh):

Vybraný způsob doručení vyjádření: e-mailem

Žádost vytvořena: 28.02.2020

S pozdravem

Hosnedl Marek

Telefon: +420257110356 | Mobil: +420721294327 | E-mail: marekhosnedl@gmail.com

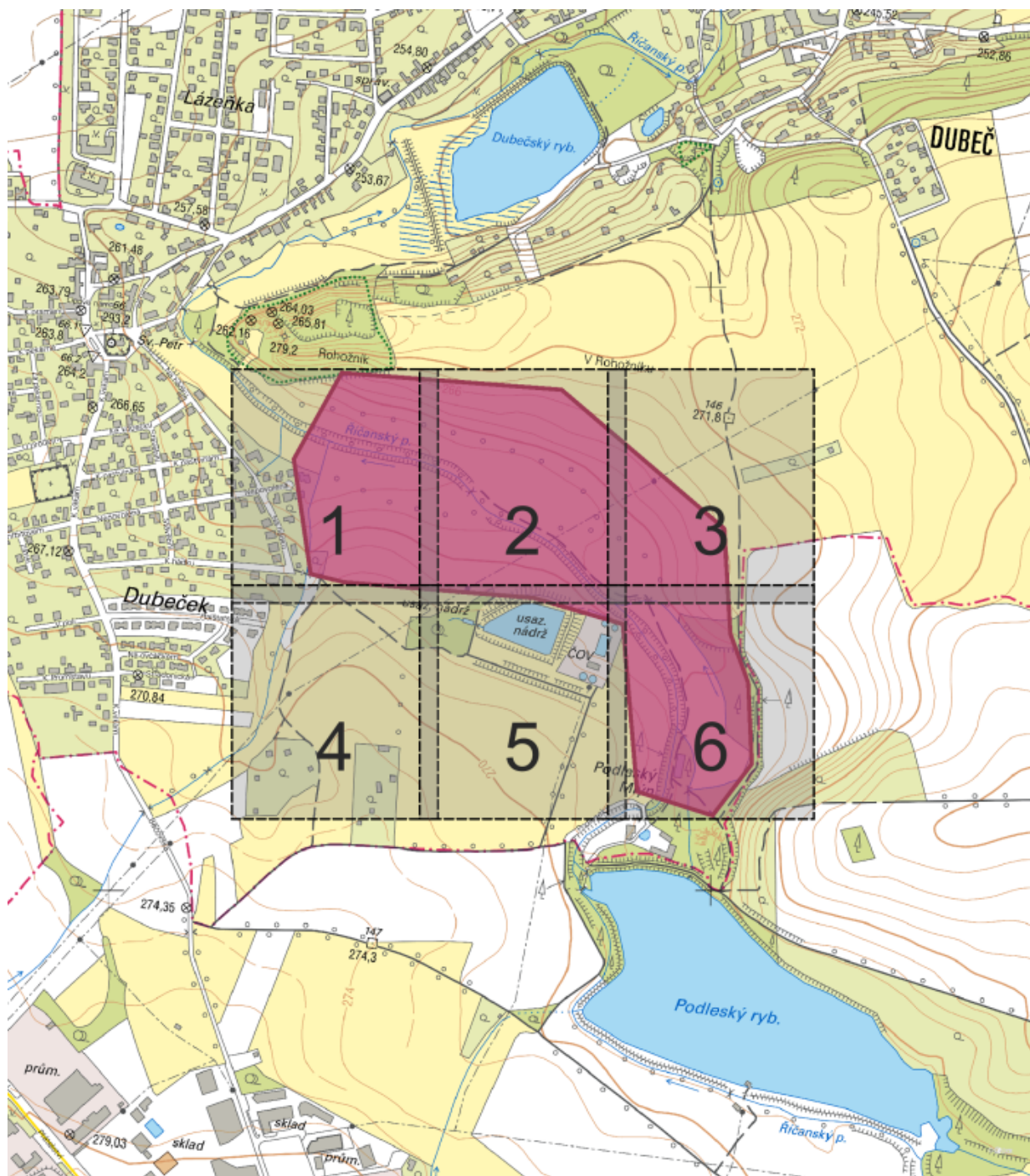
Evid. č. žádosti: 2020299435

Pořadové číslo polygonu: 1

Katastrální území: Dubeč (Hlavní město Praha) 633330

Popis polygonu: SN Dubeč

Polygon 1 - Mapa širších vztahů



Podkladová data © CÚZK

Situace stavby / zakres sítí k vyj.c.: 17936

strana 4/10



utilityreport

Tato žádost byla vygenerována službou **UtilityReport**, kterou provozuje **HRDLIČKA spol. s r. o.** Více na www.mawis.eu. V případě dotazu kontaktujte zákaznické centrum na telefonu: **+420 251 618 458** nebo e-mailu: info@mawis.eu.

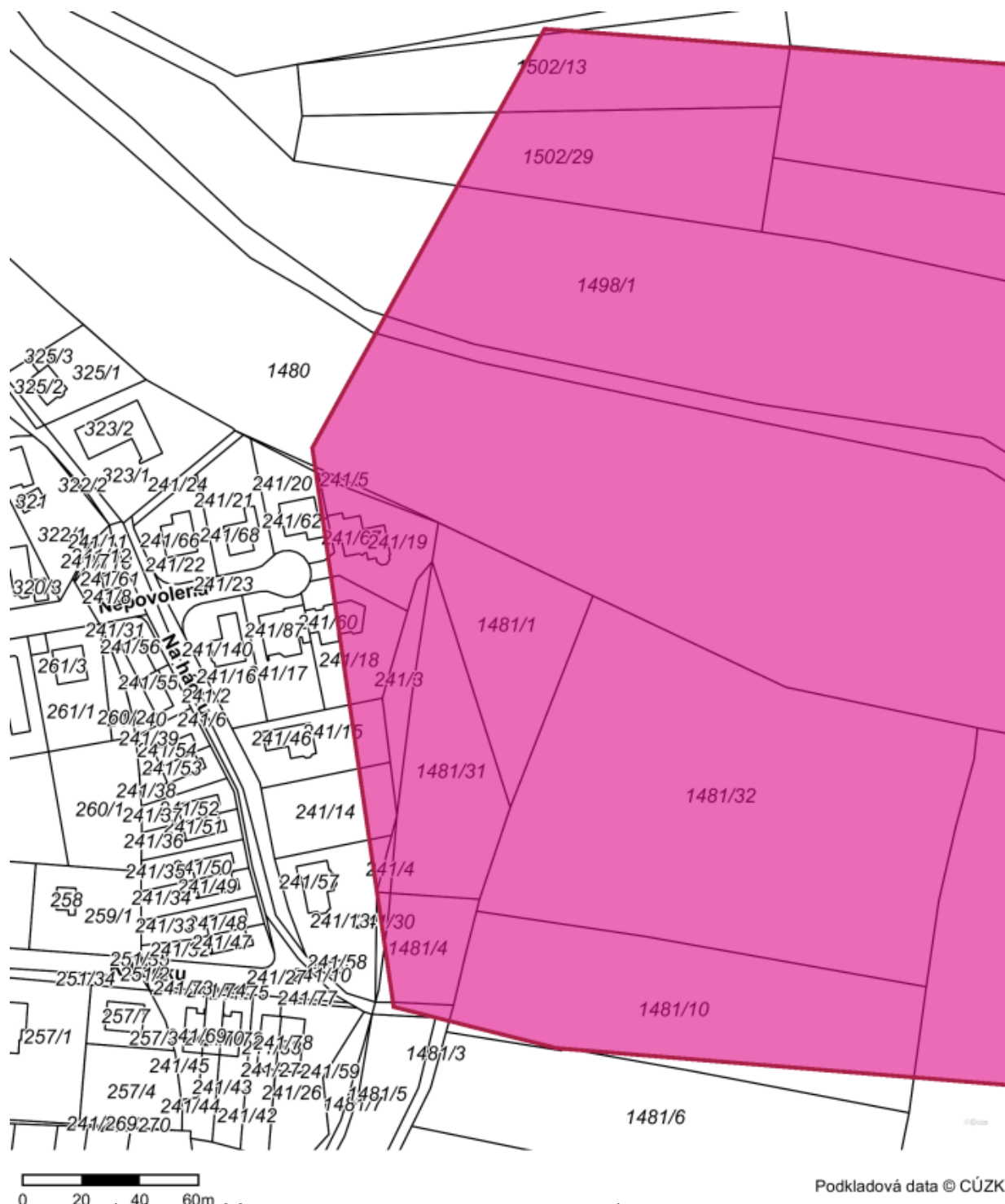
Evid. č. žádosti: 2020299435

Pořadové číslo polygonu: 1

Katastrální území: Dubeč (Hlavní město Praha) 633330

Popis polygonu: SN Dubeč

Polygon 1 - Detail - list atlasu 1/6

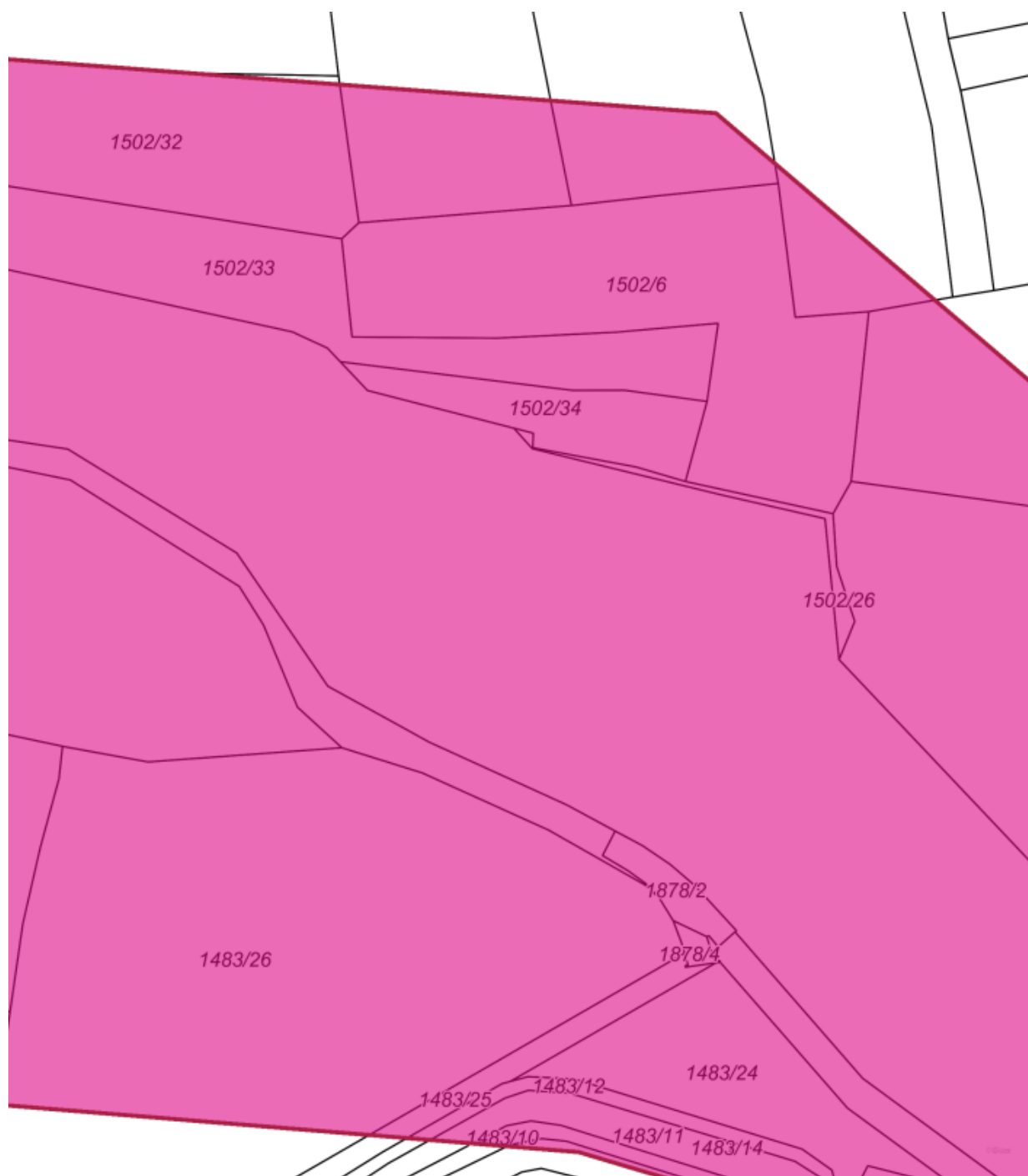


Situace stavby / zakres sítí k vyj.c.: 17936

strana 5/10

Evid. č. žádosti: 2020299435
Pořadové číslo polygonu: 1
Katastrální území: Dubeč (Hlavní město Praha) 633330
Popis polygonu: SN Dubec

Polygon 1 - Detail - list atlasu 2/6



Podkladová data © CÚZK

Situace stavby / zakres sítí k vyj.c.: 17936

strana 6/10



utilityreport

Tato žádost byla vygenerována službou **UtilityReport**, kterou provozuje **HRDLIČKA spol. s r. o.** Více na www.mawis.eu.
V případě dotazu kontaktujte zákaznické centrum na telefonu: **+420 251 618 458** nebo e-mailu: info@mawis.eu.

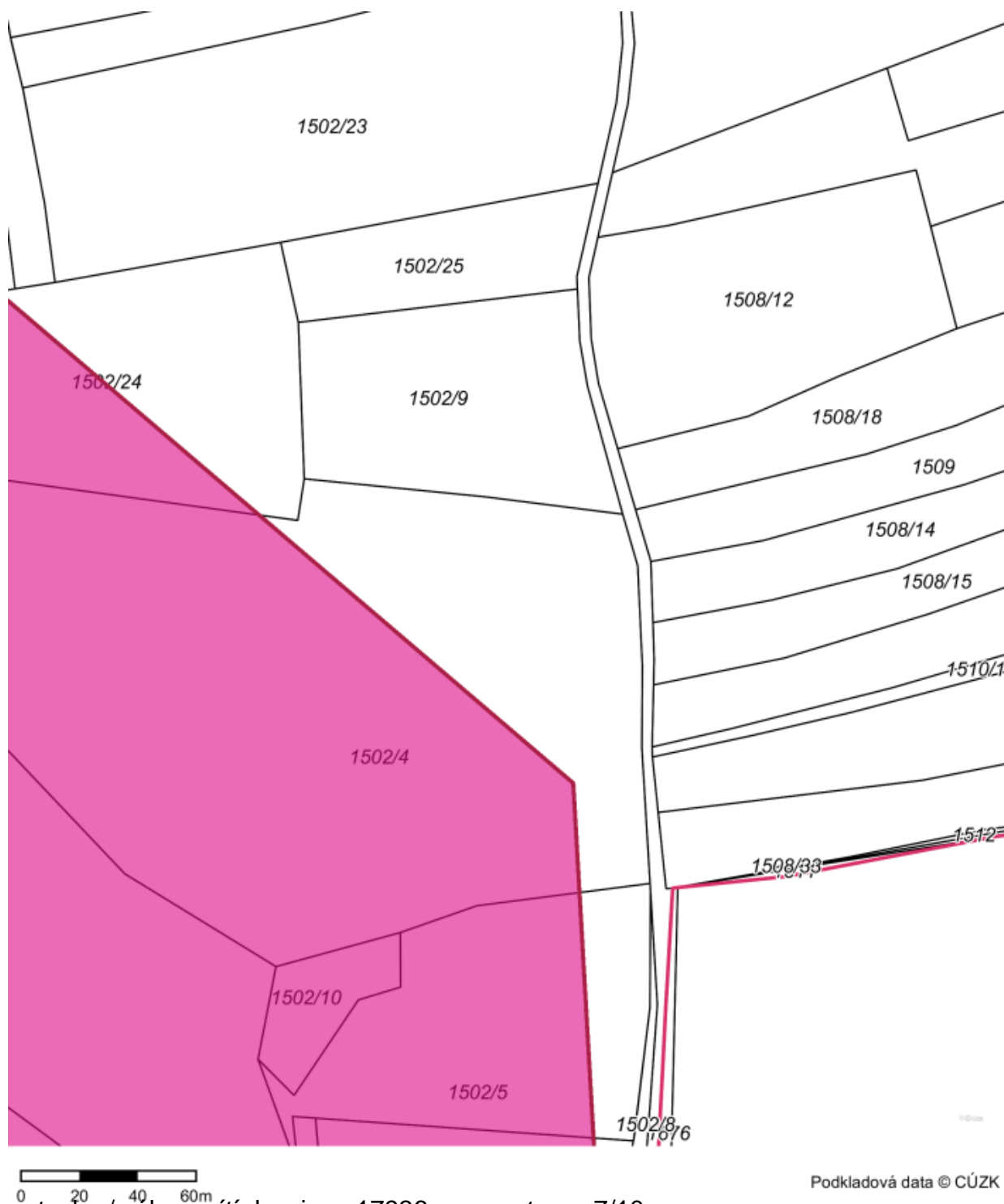
Evid. č. žádosti: 2020299435

Pořadové číslo polygonu: 1

Katastrální území: Dubeč (Hlavní město Praha) 633330

Popis polygonu: SN Dubeč

Polygon 1 - Detail - list atlasu 3/6



Situace stavby / zakres sítí k vyj.c.: 17936

strana 7/10



utilityreport

Tato žádost byla vygenerována službou **UtilityReport**, kterou provozuje **HRDLIČKA spol. s r. o.** Více na www.mawis.eu.
V případě dotazu kontaktujte zákaznické centrum na telefonu: **+420 251 618 458** nebo e-mailu: info@mawis.eu.

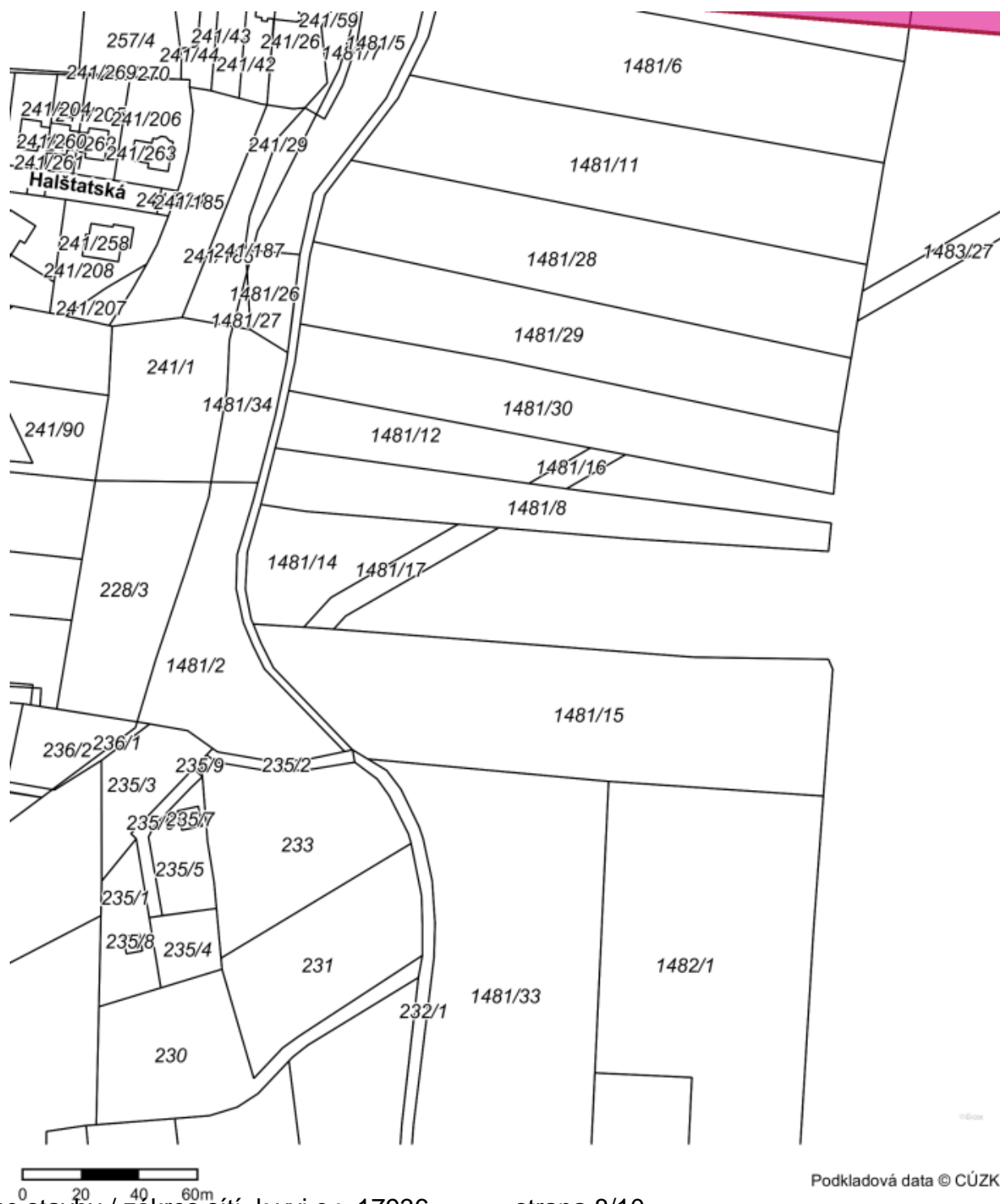
Evid. č. žádosti: 2020299435

Pořadové číslo polygonu: 1

Katastrální území: Dubeč (Hlavní město Praha) 633330

Popis polygonu: SN Dubeč

Polygon 1 - Detail - list atlasu 4/6



Situace stavby / zakres sítí k vyj.c.: 17936

strana 8/10



utilityreport

Tato žádost byla vygenerována službou **UtilityReport**, kterou provozuje **HRDLIČKA spol. s r. o.** Více na www.mawis.eu.
V případě dotazu kontaktujte zákaznické centrum na telefonu: **+420 251 618 458** nebo e-mailu: info@mawis.eu.

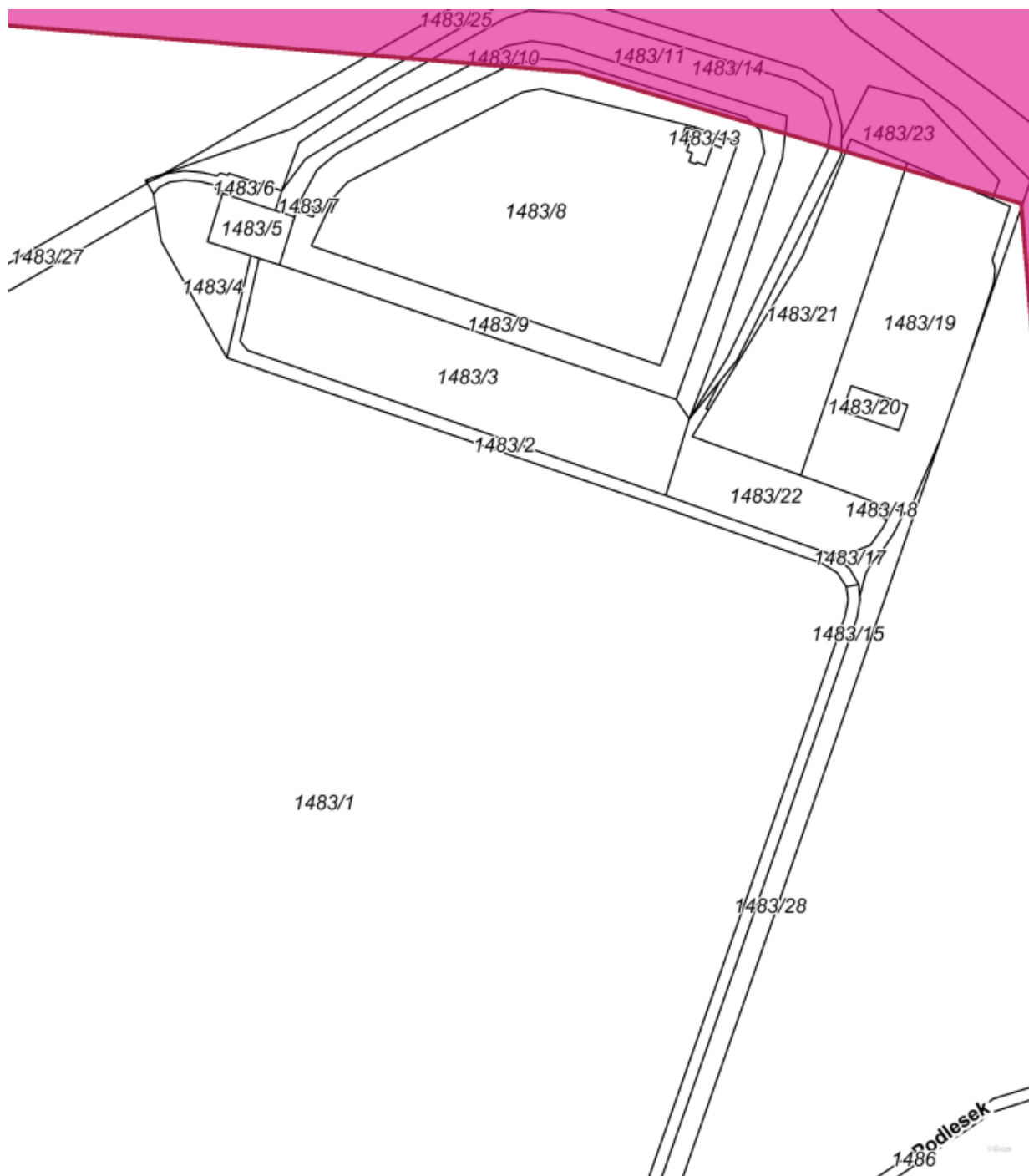
Evid. č. žádosti: 2020299435

Pořadové číslo polygonu: 1

Katastrální území: Dubeč (Hlavní město Praha) 633330

Popis polygonu: SN Dubeč

Polygon 1 - Detail - list atlasu 5/6



Podkladová data © CÚZK

Situace stavby / zakres sítí k vyj.c.: 17936

strana 9/10



utilityreport

Tato žádost byla vygenerována službou **UtilityReport**, kterou provozuje **HRDLIČKA spol. s r. o.** Více na www.mawis.eu.
V případě dotazu kontaktujte zákaznické centrum na telefonu: **+420 251 618 458** nebo e-mailu: info@mawis.eu.

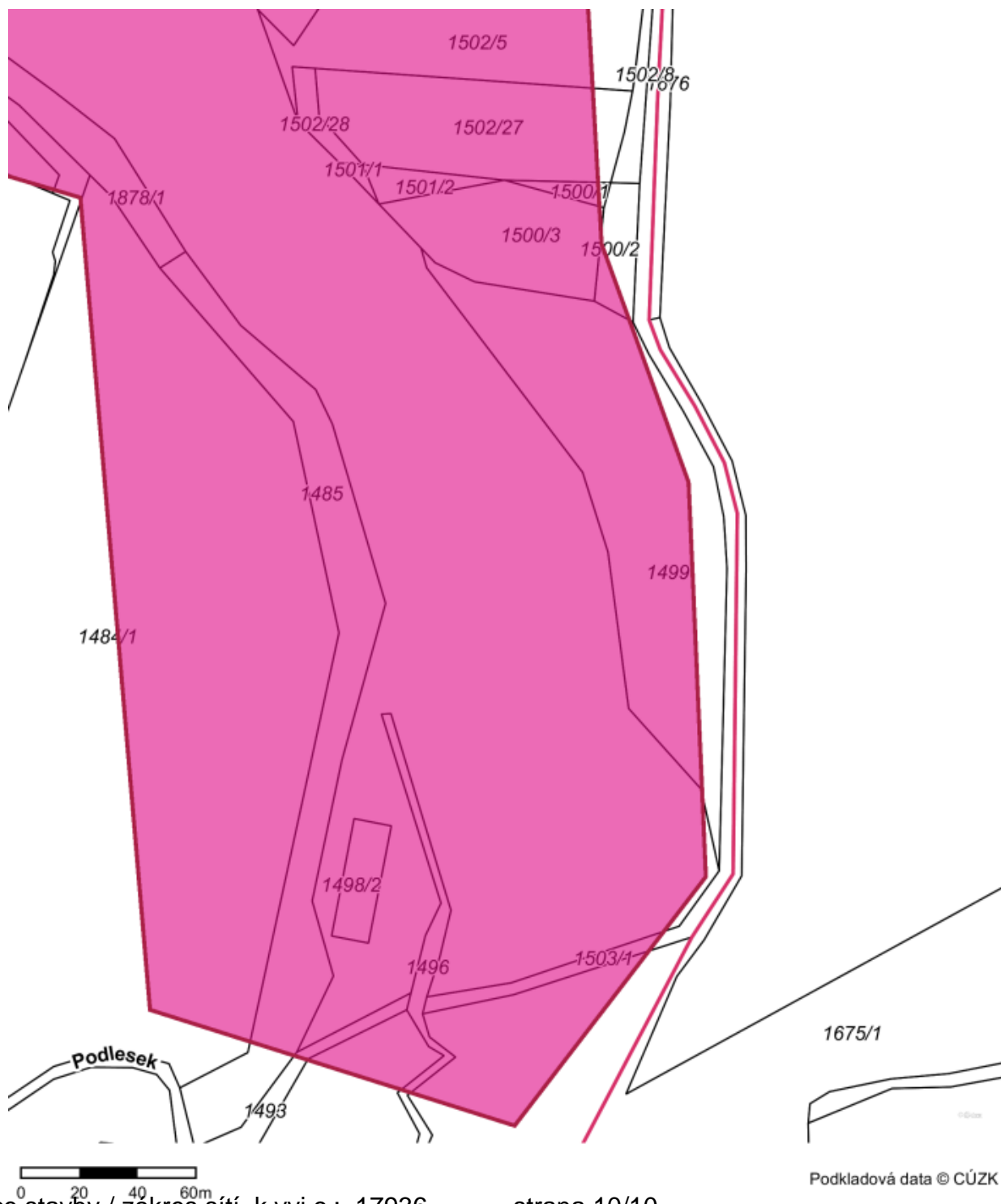
Evid. č. žádosti: 2020299435

Pořadové číslo polygonu: 1

Katastrální území: Dubeč (Hlavní město Praha) 633330

Popis polygonu: SN Dubeč

Polygon 1 - Detail - list atlasu 6/6



Situace stavby / zakres sítí k vyj.c.: 17936

strana 10/10



utilityreport

Tato žádost byla vygenerována službou **UtilityReport**, kterou provozuje **HRDLIČKA spol. s r. o.** Více na www.mawis.eu.
V případě dotazu kontaktujte zákaznické centrum na telefonu: **+420 251 618 458** nebo e-mailu: info@mawis.eu.